



**РОССІЯ.**

**ГЕОГРАФИЧЕСКОЕ ОПИСАНИЕ РОССИЙСКОЙ ИМПЕРІИ**

**ПО ГУБЕРНІЯМЪ И ОБЛАСТЯМЪ**

**СЪ ГЕОГРАФИЧЕСКИМИ КАРТАМИ.**

**I.**

**Европейская Россія.**



# РОССІЯ.

## Краткое географическое описаніе Россійской Имперіи по губерніямъ и областямъ, съ географическими картами всѣхъ губерній.

Императрица Екатерина II написала Наставленіе о воспитаніи своихъ внуковъ. Въ этомъ наставленіи предписывалось изучать Россію слѣдующимъ образомъ:

«Употребить по нѣсколько часовъ для опознанія Россіи во всѣхъ ея частяхъ... Карты всея Россіи и особливо каждой губерніи съ описаніемъ, каковы присланы отъ генераль-губернаторовъ къ тому служить могутъ, чтобы знать: слои земли, произрастаніе животныхъ, торговли, промыслы и рукодѣлія; также рисунки и виды знаменитыхъ мѣстъ, теченіе рѣкъ судоходныхъ съ назначеніемъ береговъ, гдѣ высоки, гдѣ поемны; большія и проселочныя дороги, города и крѣпости знаменитыя; описаніе народовъ, въ каждой губерніи живущихъ, одежда и нравы ихъ, обычаи, веселія, вѣра, законы и языки».

(Шильдеръ. «Александръ I». Томъ I, глава 3, стр. 34).

### ЦѢЛЬ ИЗДАНІЯ.

Каждый русскій гражданинъ обязанъ знать свое отечество, свою родину, свою губернію, свой уѣздъ, свой городъ, по такія знанія, къ сожалѣнію, въ большинствѣ у насъ отсутствуютъ не только среди простого народа, но даже среди нашей интеллигенціи, которая, къ стыду нашему, больше знаетъ объ иноземныхъ странахъ, чѣмъ о своей родинѣ. Эта русская особенность, подмѣченная еще безсмертнымъ Гоголемъ, который говорилъ: „Велико незнаніе Россіи среди самой Россіи“, остается до сего времени неизмѣнной.

Изученіе родины важно для всѣхъ и каждого: для разнаго рода практическихъ дѣятелей, для людей, занимающихся земледѣліемъ, промышленностью и торговлею, для чиновниковъ и общественныхъ дѣятелей и вообще для всѣхъ мыслящихъ людей.

Безъ географіи нельзя знать Родины, нельзя знать Отечества. Только путемъ изученія Родины создается привязанность къ Родной Землѣ, къ своему народу и воспитывается гражданинъ безгранично преданный своей Родинѣ. Гражданинъ всякой страны долженъ знать и помнить: все, что ему дала школа и жизнь, что ему дали опытъ, чтеніе, все его умственное развитіе—*все это онъ получилъ отъ своего Отечества, которому долженъ быть всегда обязаннымъ и вѣчно благодарнымъ.*

Съ цѣлью широкаго распространенія свѣдѣній о Россіи, главнымъ образомъ въ школахъ и вообще среди населенія Имперіи, которое, къ слову сказать, въ громадномъ большинствѣ имѣетъ очень смутное представленіе о своей Родинѣ, о своемъ Отецествѣ, занимающемъ 1/3 часть всего свѣта, по моей инициативѣ, предпринято на средства Его Императорскаго Высочества Великаго Князя Михаила Александровича настоящее изданіе, подъ названіемъ „Россія“, въ которомъ представлено краткое описаніе всѣхъ губерній и областей Имперіи (100) съ географическими картами.

Для каждой губерніи изготовлены отдѣльныя географическія карты въ краскахъ, съ гербами губерній, и съ описаніемъ, до-

ступныя по цѣнѣ (отъ 5 до 25 к.), чтобы дать возможность всѣмъ желающимъ приобрести ихъ.

Описаніе губерній составлено по слѣдующей программѣ:

Пространство. Поверхность. Орошеніе. Почва. Минеральныя богатства. Климатъ. Населеніе. Плотность населенія. Землевладѣніе. Земледѣліе. Скотоводство. Фабрично-заводская промышленность. Кустарные промыслы. Торговля. Пути сообщенія. Православныя церкви и монастыри. Образованіе. Административное дѣленіе. Названіе уѣздовъ и число жителей въ нихъ, названіе всѣхъ городовъ съ числомъ жителей.

При изученіи какой либо губерніи по картѣ и описанію можно получить ясное представленіе о ней и запечатлѣть въ памяти всѣ данныя, касающіяся этой губерніи или области, а также мѣсто ея среди другихъ губерній Имперіи.

Въ виду сего настоящее изданіе картъ губерній и областей Имперіи можетъ служить, съ одной стороны, справочнымъ пособіемъ, а съ другой—пособіемъ при изученіи Географіи Россіи.

Изданіе „Россія“, необходимое для школы, для всѣхъ правительственныхъ и общественныхъ учрежденій Имперіи, а также для войскъ, должно быть настольнымъ у каждого русскаго гражданина.

Каждый школьникъ долженъ имѣть карту своей губерніи для изученія ея и для справокъ.

По описанію губерній и географическимъ картамъ въ каждой семьѣ сами дѣти, безъ помощи учителя, и взрослые, съ цѣлью самообразованія, могутъ легко и наглядно знакомиться съ Родиною, съ Отечествомъ и тѣмъ самымъ серьезно интересоваться изученіемъ Россіи.

Надо стремиться, чтобы всѣ, отъ кого можетъ зависеть, способствовали всестороннему изученію Россіи и тѣмъ самымъ помогали бы воспитать въ народѣ подъемъ національнаго духа, высокой патріотизмъ, беззаветную любовь къ Родинѣ, вѣру въ ея мощь и силу.

Спб. 15 іюня 1913 г.

А. Е. Рябченко.





# РОСПИСАНІЕ

## губерній и областей Россійской Имперіи

по естественно-историческимъ группамъ.

### I. Европейская Россія.

- I. **Крайній сѣверъ**. 1. Губ.: Архангельская.
- II. **Камско-Двинскій край**. Губ.: 2. Вятская. 3. Вологодская.
- III. **Приуральская область**. Губ.: 4. Пермская. 5. Уфимская. 6. Оренбургская.
- IV. **Озерная область**. Губ.: 7. С.-Петербургская. 8. Псковская. 9. Новгородская. 10. Олопецкая.
- V. **Московско-Промышленная область**. Губ.: 11. Московская. 12. Владимірская. 13. Тверская. 14. Ярославская. 15. Костромская. 16. Нижегородская. 17. Калужская.
- VI. **Финляндія**. Губ.: 18. Або-Бьернеборгская. 19. Вазаская. 20. Выборгская. 21. Куопіоская. 22. Нюландская. 23. С-ть-Михельская. 24. Тавастгусская. 25. Улеаборгская.
- VII. **Балтійскій край**. Губ.: 26. Эстляндская. 27. Лифляндская. 28. Курляндская.
- VIII. **Литовско-Бѣлорусскій край**. Губ.: 29. Смоленская. 30. Могилевская. 31. Минская. 32. Витебская. 33. Ковенская. 34. Виленская. 35. Гродненская.
- IX. **Привислинскій край**. Губ.: 36. Варшавская. 37. Калишская. 38. Петроковская. 39. Кѣлецкая. 40. Радомская. 41. Люблинская. 42. Плоцкая. 43. Ломжинская. 44. Сувалкская.
- X. **Юго-Западные**. Губ.: 45. Волынская. 46. Кіевская. 47. Подольская. 48. Холмская.
- XI. **Малороссія**. Губ.: 49. Черниговская. 50. Полтавская. 51. Харьковская.
- XII. **Центральная Черноземная область**. Губ.: 52. Орловская. 53. Тульская. 54. Рязанская. 55. Тамбовская. 56. Пензенская. 57. Воронежская. 58. Курская.
- XIII. **Новороссія**. Губ.: 59. Бессарабская. 60. Херсонская. 61. Екатеринославская. 62. Таврическая. 63. Область Войска Донского.
- XIV. **Область Средней и Нижней Волги**. Губ.: 64. Казанская. 65. Симбирская. 66. Саратовская. 67. Самарская. 68. Астраханская.

### II. Азіатская Россія.

- XV. **Кавказскій край**. *Сѣверный Кавказъ*. 69. Ставропольская губ. 70. Кубанская обл. 71. Терская обл. *Закавказье*. 72. Бакинская губ. 73. Батумская обл. 74. Дагестанская обл. 75. Елисаветпольская губ. 76. Карсская обл. 77. Кутаисская губ. 78. Тифлисская губ. 79. Черноморская губ. 80. Эриванская губ. 81. Закатальскій окр. 82. Сухумскій окр.
- XVI. **Сибирь**. *Западная*. 83. Тобольская губ. 84. Томская губ. *Восточная*. 85. Иркутская губ. 86. Енисейская губ. 87. Якутская обл. 88. Забайкальская обл. 89. Амурская обл. 90. Приморская обл. 91. Камчатская обл. 92. Сахалинская обл.
- XVII. **Средняя Азія**. *Степныя Киргизскія*. 93. Уральская обл. 94. Тургайская обл. 95. Акмолинская обл. 96. Семипалатинская обл. *Туркестанскій край*. 97. Семирѣченская обл. 98. Сырь-Дарьинская обл. 99. Самаркандская обл. 100. Ферганская обл. 101. Закаспійская обл.



## Территорія и населеніе Россійской Имперіи.

Владѣнія Россійской Имперіи въ полномъ ихъ составѣ обнимаютъ болѣе  $\frac{1}{22}$  части всей поверхности земного шара, около  $\frac{1}{6}$  части поверхности суши и въ 2 съ лишнимъ раза болѣе материка, занимаемаго Европой. Пространство Росс. Имп. 19.155.588 кв. в. 394.462 кв. м. Всѣ государства міра, даже самыя значительныя, за исключеніемъ соединеннаго королевства Великобританіи и Ирландіи вмѣстѣ съ колоніями оказываются меньше Росс. Импер. Китай, а также Франція съ колоніями почти вдвое меньше, а Соединенные Штаты Сѣверной Америки, взятые вмѣстѣ съ Аляскою, Сандвичевыми и Филиппинскими островами, не составляютъ даже половины ея.

Горные хребты Уральскій и Кавказскій дѣлятъ Россію на Европейскую и Азіатскую, которые въ свою очередь подраздѣляются.

<i>Европейская Россія</i> . . . . .	100.468 кв. м.	4.865.236 кв. в.
50 губ. Европ. Россіи . . . . .	87.581 » »	4.238.712 » »
Привислинскій край . . . . .	2.305 » »	111.554 » »
Предкавказье (С. Кавк.) . . . . .	4.672 » »	228.928 » »
Финляндія . . . . .	5.910 » »	286.042 » »
<i>Азіатская Россія</i> . . . . .	293.995 » »	14.233.929 » »
Закавказье . . . . .	3.815 » »	183.383 » »
Сибирь . . . . .	226.053 » »	10.940.645 » »
Средняя Азія . . . . .	64.127 » »	3.110.624 » »

Сплошной материкъ, занимаемый владѣніями Россійской Имперіи, простирается съ сѣв. на югъ на 4.567 вер., съ востока на западъ 11.000 вер. Европ. Росс. простирается съ сѣвера на югъ около 3.404 вер., съ востока на западъ около 7.000 вер.

Протяженіе пограничной линіи владѣній Россійской Имперіи въ Европѣ 29.485 вер., изъ которыхъ морскихъ 19.898 вер., сухопутныхъ около 9.587 вер.

Въ административномъ отношеніи Россійская Имперія дѣлится на 101 часть: 78 губ., 21 область и 2 округа<sup>1)</sup>. Губерніи и области дѣлятся на уѣзды и округа, числомъ 786. Въ Финляндіи приходятъ (51). Уѣзды, округа и приходъ дѣлятся на станы, отдѣльные участки, числомъ 2.523 и 274 ленсманства въ Финляндіи. Самыя мелкія административныя единицы—волости, гмины, общины, станицы, инородческія управы и т. п., всего ихъ въ Имперіи 17.075.

Величина губерній и областей, уѣздовъ и округовъ весьма различна: отъ 150 кв. м. (Черноморская губ.) до 72.000 кв. м. (Якутская обл. простр. которой равняется почти половинѣ всей Европы); а Туруханскій округъ Енисейской губ. въ 3 раза больше Австро-Венгріи.

Всѣхъ населенныхъ пунктовъ въ Россіи, вмѣстѣ съ городами, насчитывается 599.277, въ томъ числѣ городовъ 930 и посадовъ 412. Городовъ собственно въ Европ. Росс.—626, въ Привислинскомъ краѣ—116, на Кавказѣ—51, въ Сибири—51, въ Средней Азіи—48 и Финляндіи—38. Посадовъ въ Европ. Росс.—52, въ Привислинскомъ краѣ—357 и на Кавказѣ—3.

*Населеніе Россійской Имперіи* на основаніи переписи 1897 г. и ежегоднаго естественнаго прироста опредѣляется къ 1 января 1912 г. въ 167.919.800 человекъ, а вмѣстѣ съ Финляндскими губерніями общее населеніе

<sup>1)</sup> Въ губерніяхъ и областяхъ Имперіи находятся земли казачьихъ войскъ: Донского, Астраханскаго, Оренбургскаго, Уральскаго, Кубанскаго, Терскаго, Сибирскаго, Семирѣченскаго, Забайкальскаго, Амурскаго, Уссурийскаго.

Имперіи выразится цифрою въ 171.059.900 душъ об. пола. Населеніе это по частямъ Имперіи распредѣляется слѣдующимъ образомъ:

	Въ тысячахъ.
Европейская Россія . . . . .	122.550,7
Привислинскія губ. . . . .	12.776,1
Кавказъ . . . . .	12.288,1
Сибирь . . . . .	9.577,9
Средняя Азія . . . . .	10.727,0
	167.919,8
Финляндія . . . . .	3 140,1
Всего . . . . .	171.059,9

На одну кв. вер. приходится 8,9 чел., а одного сельскаго насел. 7,7 чел. Густота насел. Росс. Имперіи весьма незначительна по сравненію съ государствами Европы, а именно: въ 34 раза меньше чѣмъ въ Бельгіи, въ 20—меньше Англии, въ 16 разъ Германіи и въ 10 разъ Франціи.

Въ Росс. Имп. сельское населеніе преобладаетъ надъ городскимъ, составляя около  $\frac{9}{10}$  всего населенія, за исключеніемъ Привислинскаго края, гдѣ городское населеніе составляетъ  $\frac{1}{4}$  всего населенія края.

*Племенной составъ населенія Россіи.* Россія населена множествомъ разнообразныхъ племенъ: русскіе, турко-татары, поляки, финны, евреи, литовцы, германцы, картвельцы, горцы, армяне, монголы. Русскіе въ числѣ 110 мил., составляютъ  $\frac{2}{3}$  всего населенія; затѣмъ по численности слѣдуютъ турецко-татарскія племена (18 мил.); за татарами слѣдуютъ поляки (10 мил.), затѣмъ слѣдуютъ финны, число которыхъ доходитъ до 8 мил.; за финнами по численности слѣдуютъ евреи, которыхъ насчитывается 7 мил.; затѣмъ идетъ литовско-латышское племя (свыше 4 мил.). Всѣ перечисленныя 6 народностей составляютъ въ общемъ свыше 93% всего населенія; остальные 7% (всего до 11 мил.) составляютъ германцы (шведы и нѣмцы), картвельцы.

*Вѣроисповѣднй составъ населенія Россіи.* Главныхъ религіозныхъ вѣрованій въ Россіи 6: православное, къ которому принадлежитъ вся масса русскихъ, румыны, большая часть картвельцевъ и небольшая часть турко-татаръ и финновъ; магометанское—вся масса турко-татаръ и горцы Кавказа; католическое—поляки и большая часть литовцевъ; протестантское—финны, германцы, и часть литовцевъ; іудейское—евреи и армяно-григоріанское—армяне. Въ Россіи вообще православные составляютъ 70%.

По сословіямъ населеніе Россіи, не считая Финляндіи, распредѣляется такъ: на 1.000 чел. жителей приходится крестьянъ—771, мѣщанъ—107, инородцевъ—66, казаковъ—23, дворянъ—15, духовенства—5, почетныхъ гражданъ—5, прочихъ 8.

Основная дѣятельность населенія въ Россіи—сельское хозяйство, которымъ занимаются около  $\frac{3}{4}$  ея населенія.

*Языки населенія Россіи.* Всѣхъ языковъ и нарѣчій, на которыхъ говорятъ населяющіе Россію народы, по переписи 1897 г. насчитывается до 100. Собственно русскій языкъ, какъ родной языкъ, встрѣчается во всѣхъ 101 губ. и областяхъ Россіи, «но преобладающимъ» онъ оказывается въ 41 губ. и обл., въ прочихъ же мѣстностяхъ болѣе или менѣе значительно отодвигается, уступая мѣсто другимъ языкамъ.







**ЕВРОПЕЙСКАЯ  
РОССІА.  
I-II.  
КРАЙНІЙ СЪВЕРЪ.  
И  
КАМСКО-ДВИНСКІЙ КРАЙ.**

*Масштабъ.*







# КРАЙНІЙ СЪВЕРЪ.

Архангельская губернія.

## КАМСКО-ДВИНСКІЙ КРАЙ.

Губерніи: Вятская и Вологодская.

**Крайній Сѣверъ** Европейской Россіи занимаетъ одна обширная Архангельская губ. (742.050,7 кв. в.), описаніе которой см. текстъ при картѣ губерніи.

Древніе обитатели крайняго сѣвера: лопари, корелы, зыряне и др. въ XI в. были покорены и обложены данью Новгородцами, но заселеніе края русскими шло крайне медленно. Съ паденіемъ независимости Новгорода и присоединеніемъ его къ Москвѣ, были завоеваны и принадлежавшія ему сѣверныя области: Печерскія, Вятскія, Югорскія (вост. часть Архангельской губ.). При Іоаннѣ Грозномъ (XVI в.) были заведены торговыя сношенія съ Англіей на Бѣломъ морѣ. Англичане пользовались правомъ беспошлинной торговли. Административнымъ и торговымъ центромъ края служили Холмогоры, основанныя въ XIV в. Архангельскъ основанъ въ 1584 г. и быстро разросся. Въ XVII в. торговля его приняла значительныя размѣры. Петръ Великій нѣсколько разъ посѣщалъ городъ, гдѣ занимался судостроеніемъ, заложилъ адмиралтейство и крѣпость Новодвинскую вблизи города. Съ приобрѣтеніемъ Финскаго побережья, болѣе удобнаго для торговли съ западомъ, значеніе Архангельска падаетъ. Чтобы направить торговлю въ новый портъ Петербургъ, Петръ стѣснилъ торговлю Архангельска разными ограниченіями. Въ XV в. на Соловецкихъ островахъ основанъ св. Германомъ и Савватіемъ монастырь, имѣвшій большое просвѣтительное значеніе въ краѣ.

**Камско-Двинскій край** занимаетъ равнину (488.369,1 кв. в.), расположенную въ бассейнѣ Камы и Сѣв. Двины. Возвышенности находятся въ вост. части края, гдѣ проходятъ Уральскій и Тиманскій хребты и другія возвышенности. Край лѣсистъ, болотистъ, отличается суровымъ климатомъ и мало плодородной почвой. Населеніе преобладаетъ великорусское; зыряне живутъ въ вост. части Вологодской губ., а вотяки въ юго-вост. Вятской. Другіе инородцы въ небольшомъ количествѣ. Юго-зап. часть края имѣетъ болѣе плодородную почву и менѣе суровый климатъ, т. ч. здѣсь основой благосостоянія жителей служить земледѣліе. Боль-

шое значеніе имѣетъ льноводство. Сильно развито скотоводство и молочное хозяйство. Въ сѣв.-вост. же части, отличающейся крайне суровымъ климатомъ и почти сплошь покрытой хвойнымъ лѣсомъ, земледѣліе отступаетъ на второй планъ, а первенствующее значеніе приобрѣтаютъ лѣсные промыслы, охота и рыболовство. Кустарные промыслы значительны. Первое мѣсто принадлежитъ обработкѣ дерева. Назовемъ еще издѣлія изъ рога, а главное—плетеніе кружевъ, которыми славится Вологда. Край надѣленъ минеральными богатствами. Главное изъ нихъ желѣзная руда, добыча и обработка которой производится въ Вятской губ. Въ Тотемскомъ и Яренскомъ уѣздахъ Вологодской губ. добываютъ соль. Есть жерновой камень, известковый (опокъ) и др. Торговля края обширна. За границу черезъ Архангельскъ идетъ лѣсъ, ленъ, мѣха, кожи, а масло и сыръ ввуть Имперіи.

На территоріи нынѣшняго Камско-Двинскаго края Новгородскіе ушкуйники впервые появляются въ XII в.; они заселяютъ земли по р.р. Сухонѣ и Вагѣ и сливаются съ туземнымъ населеніемъ (заволоцкой чудью, зырянами и др.). Вотяки и черемисы, отгѣсненные Новгородцами въ южн. часть области, прозвали своихъ побѣдителей Вятчанами, а землю, гдѣ они поселились, Вятскою. По примѣру своего родного Новгорода, Вятчане установили здѣсь общественно-вѣчевой строй. Независимая Вятская земля вызвала неудовольствіе московскихъ князей, пытавшихся ее покорить. Вятка пала и окончательно подчинилась Москвѣ при Іоаннѣ III (1478 г.). Вологда же, основанная Новгородцами въ XII в. и подвергавшаяся разоренію во время татарскаго нашествія, присоединена къ Москвѣ при сынѣ Іоанна III—Василіи Темномъ. Исторія Вологды связана съ исторіей Архангельска: во время расцвѣта торговли на Бѣломъ морѣ Вологда служила складочнымъ мѣстомъ товаровъ идущихъ за границу, а также и въ Сибирь. Съ паденіемъ Архангельска падаетъ значеніе и Вологды. Въ XVII в. городъ пострадалъ отъ поляковъ, но быстро оправился.

РОССІЯ. Географическое описаніе Россійской Имперіи по губерніямъ и областямъ, съ географическими картами губерніи.

С.-Петербургъ, Калашниковекой пр., д. № 23.

Губ. расположена на сѣв. Европейской Россіи и о-вахъ Ледовитаго океана: Новой Землѣ, Вайгачѣ, Колгуевѣ и др. По величинѣ губ. занимаетъ 1-ое мѣсто въ Имперіи. Площадь ея—742.050,7 кв. в. Поверхность губ. на зап. (Кемскій у.) покрыта отрогами гранитныхъ Финляндскихъ горъ, образующихъ вдоль Ледовитаго океана и Бѣлаго моря крутые утесистые берега: Мурманскій, Терскій и Корельскій. На вост.—Ураль и хребты Пай-хой, Тиманскій и др. Средняя часть губ. плоская. Почва б. ч. болотистая и каменистая, малоплодородная. На югѣ встрѣчается черноземъ. Эта часть губ. является полосой богатыхъ пастбищъ и лѣсовъ. Лѣсъ занимаетъ до 45% всей площади. Преобладаютъ хвойныя породы: пихта, сибирскій кедръ, ель, сосна и др. Средняя часть губ. покрыта болотами и тундрой. На сѣв. растетъ лишь мохъ и низкій кустарникъ. Климатъ суровый, холодный, особенно на вост. **Орошеніе.** Сѣв. Ледовитый океанъ съ Бѣлымъ моремъ; рѣки: Сѣв. Двина, Онега, Мезень и Печора, впадающія въ заливы («губы») тѣхъ же именъ. **Озеръ** свыше 3.000. Значительны: Топо, Кутно, Имандра. **Полезныя ископаемыя** мало изслѣдованы. Наз. соль, слюда, желѣзо, торфъ, шиферъ, фарфоров. глину. **Населеніе** преобладаетъ великорусское (85%). Затѣмъ инородцы: зыряне, самоѣды, корелы, финны и лопари (послѣдніе управляются своими старшинами, по своимъ законамъ). **Земледѣліемъ** занимаются лишь на югѣ губ., гдѣ сѣютъ рожь, овесъ, ленъ и коноплю. **Скотоводство**, благодаря обилію пастбищъ, сильно развито. Славится «холмогорскій» скотъ; лошади «мезенской» породы. **Жители** крайняго сѣв. держатъ большой стада оленей, которые даютъ имъ все необходимое для жизни. **Морскіе промыслы** и **рыболовство** являются однимъ изъ гл. источниковъ благосостоянія населенія. Бьютъ моржей, тюленей, бѣлуху, ловятъ треску, сельдь, камбалу и пр. **Охота** на пушного звѣря (песца, лисицу и др.) и птицъ (утку, гагу и др.) сильно развита. **Лѣсные промыслы** даютъ большой заработокъ. Около Кеміи занимаются судостроеніемъ. **Отхожіе и кустарные промыслы** мало распространены. Сумма **фабрично-заводского производства** достигаетъ 9 мил. 1-ое мѣсто занимаютъ лѣсопилен. заводы, затѣмъ кожевенные, по вытапливанію тресковаго жира и солеваренные. **Торговля** значительна: лѣсные матеріалы, смола, кожи, рыба и пр. Отпускъ лѣса за границу. **Пути сообщенія.** Жел. дор. 210 в., грунтовыхъ 6.156 в., водныхъ путей (въ обѣ стороны) 2.750 в. Судходны Сѣв. Двина, Онега, Пинега и др. **Административное дѣленіе.** Губ. дѣлится на 9 уѣздовъ. Въ нихъ участковъ 20, уѣздныхъ чиновниковъ по крестьянск. дѣламъ 13, волостей 118, сельскихъ общ. 328, городовъ 9, посадовъ 4, остальныхъ поселеній 3.239. **Землевладѣніе.** Надѣльной 334.848 д.; частн. собственности 64.121 д.; государства, церкви и учреждений 71.597.189 д. Итого 71.996.158 д. **Образованіе.** Учебныхъ заведеній: среднихъ 3, специальныхъ 14, низшихъ 480, всѣхъ 497. Грамотныхъ 30%. **Православныхъ церквей** 688, монастырей 11. Соловецкій монастырь на остр. Бѣлаго моря, осн. Германомъ и Савватіемъ въ 1429 г., послужилъ просвѣтителемъ, колонизаторомъ и защитой Сѣвера. Въ Кольскомъ у.—Печенгскій монастырь, основанный препод. Трифономъ въ 1533 г. и служившій мѣстомъ сношеній Москвы съ Мурманомъ.—Русскіе (Новгородцы) проникли въ Арханг. край въ XI в. Послѣ паденія Новгородца край перешелъ къ Москвѣ. Съ 1553 г. началась торговля съ иностранцами и расцвѣтъ края, продолжавшійся до осн. С.-Петербурга, къ которому перешло его значеніе.—Дер. Денисовка Холмогорск. у. родина нашего знаменитаго ученаго и поэта Ломоносова.

Пространство губ. 742,050,7 кв. вер.

Населеніе	въ уѣздахъ . . . . .	401,8
	въ тысяч. { » городахъ . . . . .	47,6
Всего . . . . .		449,4
Жителей на 1 кв. вер. . . . .		0,6
Сельскихъ жит. на 1 кв. в. . . . .		0,5

## Уѣзды Архангельской губ.

Уѣзды Архангельской губ.	Пространство въ кв. вер.	Населеніе об. пола въ тысячахъ къ 1 янв. 1911 г.
1. Архангельскій . . . . .	26.775,7	80,3
2. Александровскій (бывшій Кольскій) . . . . .	130.210,0	13,1
3. Кемскій . . . . .	35.675,0	46,7
4. Мезенскій . . . . .	84.121,3	34,3
5. Онежскій . . . . .	25.116,2	47,9
6. Печорскій *) . . . . .	362.052,0	44,8
7. Пинежскій . . . . .	41.815,9	37,0
8. Холмогорскій . . . . .	14.505,5	47,5
9. Шенкурскій . . . . .	21.779,1	97,8

\*) Въ Печорскій уѣздъ входятъ также острова Новая Земля, Вайгачъ и др.

## Города Архангельской губ.

Архангельскъ, пр. б. С. Двины, ж. д., г. г., портъ, жит.—20.503.  
Александровскъ, мурман. б. Сѣв. Лед. океана, у. г., портъ, жит.—506.  
Кемь, л. б. Кемп, у. г., жит.—1.797.  
Мезень, пр. б. Мезени, у. г., жит.—2.560.  
Онега, пр. б. Онеги, у. г., портъ, жит.—3.372.  
Пинега, пр. б. Пинеги, у. г., торг. пристань, жит.—1.265.  
Холмогоры, С. Двина, у. г., пр., жит.—654.  
Шенкурскъ, пр. б. Ваги, у. г., пр., жит.—1.325.  
Кола, р.р. Гулома и Кола, б. г. Алекс. у., жит.—549.  
Лудскій Посадъ, р. Луда, б. г. Архангел. у., жит. . 567.  
Ненокскій Посадъ, р. Ненокса, б. г. Архангел. у., жит.—1.258.  
Сумскій Посадъ, р. Сума, б. г. Кемскаго у., жит.—1.314.  
Унскій Посадъ, р. Уна, б. г. Архангел. у., жит.—702.

Редакція и Контора изданія «РОССІЯ въ географическихъ картахъ по губерніямъ и областямъ Имперіи»—С.-Петербургъ, Калашниковскій пр., д. 23, кв. 10.

Редакторъ А. Е. Рябченко.

Издано на средства Е. И. В. В. К. Михаила Александровича.





НОРВЕГІЯ

СѢВ. ЛЕДОВИТЫЙ ОКЕАНЪ

Новая Земля  
Харское море  
Ар. Келыньныя ворота

АРХАНГЕЛЬСКАЯ  
ГУБЕРНІЯ

**Удобные земли.**

**Границы:**

- Государственныя
- Губернскія и Областныя
- Уездныя и Округовыя
- Полостныя

**Дороги:**

- Дороголюбивыя
- Одноконныя
- Шоссейныя
- Потопы

**Тропы:**

- Тропы
- Земельныя
- Топографическія

**Населенные пункты:**

- Городы губернскія и Областныя
- Уездныя и Округовыя
- Мельничныя
- Селы, станицы и деревни
- Городы поморскія
- Фабрики и Заводы



Губ. расположена по верхнему и среднему течению р. Камы и занимает 135.019,7 кв. в. Поверхность представляет собой равнину, приподнятую на сѣв.-вост. (въ Слободскомъ у.) и постепенно понижающуюся въ юго-западномъ направленіи. Равнина эта изрѣзана долинами рѣкъ и грядами холмовъ (до 1.400 ф. вышиною). Почва на сѣв. каменисто-песчаная и болотистая, въ средней части—суглинистая, на югѣ встрѣчается черноземъ. Климатъ суровый: продолжительная зима и короткое лѣто. Вѣтры преобладаютъ сѣв.-вост. и сѣв.-зап. Главныя рѣки: Кама (500 в.), Вятка (900 в.), Кобра, Великая, Пижма, Буй, Чепца и Кильмезь. Озеръ много, но незначительныхъ. Болота занимаютъ большія пространства въ сѣв. части губ. Лѣсъ покрываетъ до половины площади губ.; наиболѣе лѣсисты Слободской и Уржумскій у. Преобладаютъ пихта и ель. Губ. богата полезными ископаемыми. Главное—жел. руда съ прим. мѣди. Затѣмъ добываютъ жерновики, известк. камень («Опокъ»), огнеупорную глину и алебастръ. Въ губ. есть соляные ключи и минеральныя воды: Бутырскія и Кузунбаевскія. Населеніе преобладаетъ великорусское. Изъ инородцевъ—вотяки, черемисы, татары, башкиры, тептярки, пермяки. Земледѣліе составляетъ основу благосостоянія края. Сѣютъ рожь, овесъ, ячмень, гречиху, картофель, горохъ. Льноводство значительно. Скотоводство развито слабо, вслѣдствіе недостатка пастбищъ. Занимаются травосѣвіемъ. Нѣкогда извѣстное коневодство («вятки») падаетъ. Птицеводство развивается. Пчеловодство—старинное занятіе вотяковъ и черемисовъ. Рыболовство развито слабо, хотя рыбы много. Въ отхожіе промыслы идетъ до 200 тыс. человекъ. Занимаются лѣснымъ промысломъ, извозомъ, охотой и проч. Кустарные про-

мыслы значительны. Издѣлія сбываются на ярмарки Нижегородскую, Тюменьскую, въ Москву, Архангельскъ и др. Распространены промыслы по обработкѣ дерева, кузнечный, кожевенный, сапожный, обработка кости и рога и проч. Сумма фабрично-заводскаго производства до 24 мил. руб. Заводы винокуренные, желѣзо-дѣлательные, чугуново-плавильные, кожевенные и др. Наз. казенный Ижевскій оружейный и Воткинскій желѣзодѣлательный. Торговля значительна. Ведется главн. образ. на ярмаркахъ и торжкахъ. Центры—Вятка, Котельничъ (большая ярмарка), Слободской и др. Предмет. торг. служатъ: хлѣбъ, лѣсъ, ленъ, мѣха. Пути сообщенія. Жел. дор. 418 в.; шоссевыхъ 173 в.; грунтовыхъ 3.981 в. Водныхъ путей (въ обѣ стороны) 1304 в. Судоходны: Кама, Вятка, Пижма и др. Административное дѣленіе. Губ. дѣлится на 11 уѣздовъ. Въ нихъ становъ 58, земскихъ начальниковъ 95, волостей 317, сельскихъ общ. 3.011, городовъ 12, остальныхъ поселеній 22.741. Землевладѣніе. Частн. собственности 824.446 д.; надѣльной 7.717.969 д.; государства, церкви и учрежденій 4.925.992 д. Итого 13.468.407 г. Образование. Учебн. заведеній: среднихъ 21, специальныхъ 152, низшихъ 2.321, всѣхъ 2.494. Грамотныхъ 21%. Православныхъ церквей 741, монастырей 12. Въ Вяткѣ нах. соборъ, построенный архитекторомъ Витбергомъ. Въ Слободскомъ—старинная церковь (XIV в.). Близъ Елабуги сохранилась древняя башня «Чортова Городище».—Вятская земля съ XII в. составляла колонію Новгородца Великаго. Послѣ паденія этого послѣдняго она сохранила свою самостоятельность и вѣчевое устройство до 1489 г., когда была завоевана Москвою (при Іоаннѣ III).

### Города и большія селенія Вятской губ.

Вятка, р. Вятка, ж. д. г. г., пр., жит. 33.784.
Глазовъ, р. Чепца, ж. д., у. г., пр., жит.—3.997.
Елабуга, р. Тойма, у. г., пр., жит.—10.507.
Котельничъ, р. Вятка, у. г., пр., жит.—4.825.
Малмыжъ, р. р. Шошма и Вятка, у. г., пр., жит.—3.671.
Нолинскъ, р. Воя, у. г., жит.—5.387.
Орловъ, р. Вятка, у. г., пр., жит.—2.785.
Сарапуль, р. Кама, у. г., пр., жит.—18.130.
Слободской, р. Вятка, у. г. пр., жит.—7.921.
Уржумъ, р. Уржумка, у. г., пр., жит.—6.601.
Яранскъ, р. Яранка, у. г., жит.—4.629.
Царевосаичурскъ, р. М. Кокшага, б. г., Яранск. у., жит.—1.361.
Воткинскій заводъ, р. Вотка, зав. Сарпл. у., жит.—22.629.
Ижевскій заводъ, р. Ижъ, Сарапул. у., пр., жит.—37.995.

Пространство губ. 135.019,7 кв. вер.

Населеніе	{	въ уѣздахъ . . . . .	3.703,9
		» городахъ . . . . .	102,9
Всего . . . . .			3.806,8

Жителей на 1 кв. вер. . . . .	28,2
Сельскихъ жителей на 1 кв. вер. . . . .	27,4

### Уѣзды Вятской губ.

	Пространство въ кв. вер.	Населеніе об.
		пола въ тысячахъ къ 1 янв. 1911 г.
1. Вятскій . . . . .	5.224,1	234,8
2. Глазовскій . . . . .	20.967,6	461,2
3. Елабужскій . . . . .	7.419,6	291,4
4. Котельничскій . . . . .	10.548,6	357,2
5. Малмыжскій . . . . .	14.064,5	349,0
6. Нолинскій . . . . .	5.573,8	219,9
7. Орловскій . . . . .	12.455,1	309,0
8. Сарапульскій . . . . .	13.108,1	504,1
9. Слободскій . . . . .	24.092,2	273,2
10. Уржумскій . . . . .	10.046,6	350,3
11. Яранскій . . . . .	11.519,5	456,7

Издано на средства Е. И. В. В. К. Михаила Александровича.

Редакція и Контора изданія «РОССІЯ въ географическихъ картахъ по губерніямъ и областямъ Имперіи»—С.-Петербургъ, Калашниковскій пр., д. 23, кв. 10.

Редакторъ А. Е. Рябченко.



# ВЯТСКАЯ ГУБЕРНІЯ

Масштабъ  
Верста въ Английскихъ дюймахъ  
0 15 30 45 60 75 150 верст



**УСЛОВНЫЕ ЗНАКИ**

<b>Границы:</b> — Государственная — Губернская и областная — Уездная и окружная — Волостная	<b>Дороги:</b> — Двухколейная — Одноколейная — Шоссе съ мостами — Ловтовая — Транспортная — Проселочная — Звонкая — Телеграфъ со стикомъ	<b>Воды:</b> — Рѣка (судоходная) — Рѣка (сплавная) — Рѣка (не сплавная) — Каналъ — Озеро — Телекия рѣчка — Пристань судоходная	<b>Населенныя мѣста:</b> ● Губернскій и областной городъ ● Уездный и окружной городъ ● Възвышенный и защитный городъ — Мѣстечко □ Слободы, села и станицы свыше 10000 ж. □ Села и станицы отъ 5000 до 10000 ж. □ Селеніе, имѣющее отъ 1000 — 5000 ж. ○ Селеніе отъ 500 до 1000 головъ и менше 500 ж.
---	--	---	--

Картографъ зав. А. Руднева, С. П. Б.



Губ. расположена на сѣв. Европ. Россіи. Площадь ея равняется 353.349,4 кв. в. Поверхность представляет равнину, простирающуюся съ юго-зап. на сѣв.-вост. На вост. окраинѣ губ. возвышается Уральскій хребетъ, отъ котораго на зап. въ губ. отдѣляется нѣсколько параллельныхъ отроговъ «пармовъ». Тиманскій хребетъ, входящій въ губернію съ сѣв. изъ Архангельск. г., оканчивается здѣсь широкой лѣсистой возвышенностью въ Усть-Сысольскомъ у. Почва разнообразная, но преобладаетъ песчано-глинистая; попадаются известковыя и илистыя почвы. Болѣе плодородная почва нах. на юго-зап. губ. Климатъ континентальный, суровый. Наблюдается большая разница температуры между юго-зап. и сѣв.-вост. частями губ. Рѣкъ до 4.800. Главныя: Сѣв. Двина, образуемая изъ слиянія рѣкъ Сухоны и Юга, Вычегда, Мезень, Печора, Илычъ, Щугоръ, Вологда, Унжа, Ветлуга, Молога и др. Озеръ много; изъ значительныхъ наз. Кубенское (60 в. длины). Болота занимаютъ до  $\frac{1}{3}$  всей площади губ. Въ сѣв.-вост. части губ. лѣсъ покрываетъ до 95% всего пространства. На юго-зап.—33%. Преобладаютъ хвойныя породы: сибирскій кедръ, пихта, ель и др. Полезныя ископаемыя. Существуетъ добыча соли въ Тотемскомъ у. и въ др.; желѣзо разрабатывается у р. Сысолы; жерновой камень—у оз. Кубенскаго; брусняной и точильный камень ломаютъ на г. Брусняной (у Печоры). Попадаютъ залежи каменнаго угля, но ихъ еще не разрабатываютъ. Въ Печорскомъ краѣ найдены выходы нефти. Населеніе преобладаетъ великорусское (91,4%); зыряне (9,6%) живутъ въ Устьсысольскомъ и Яренскомъ у. Земледѣліе значительно въ Вологодскомъ, Грязовецкомъ и Кадниковскомъ у., гдѣ, благодаря счастливымъ условіямъ почвы, бываютъ хорошіе урожаи. Сѣютъ ячмень, рожь, овесъ, горохъ, картофель, коноплю и ленъ (вологодскій ленъ извѣстенъ своими качествами и отправляется за границу). Скотоводство сильно развито въ юго-зап. части губ., гдѣ нах. въ изобиліи заливные луга. Молочное хозяйство процвѣтаетъ, благодаря удобству сообщенія со столицей, куда и отправляютъ масло и сыръ. Рыболовство имѣетъ лишь мѣстное значеніе. Охота распространена у зыряне; бьютъ дичь, зайца, бѣлку и пр. Лѣсной промыселъ имѣетъ большое распространеніе: рубка, валка, пила, сплавъ лѣсныхъ матеріаловъ и дровъ. Гонка дегтя, смолы, скипидара и пр. Сборъ кедровыхъ орѣховъ. Изъ кустарныхъ промысловъ наз. слѣдующіе: выдѣлка изъ рога (гребни и пр.) у Кубенскаго оз. Серебряныя съ чернью и филигранныя издѣлія въ Сольвычегодскѣ и Устюгѣ. Тканье холста и пряденіе нитокъ. Шлетеніе кружевъ въ Вологдѣ. Фабрично-заводская промышленность. Заводы маслодѣл. и сыроварен., льнопрядильные и лѣсопильные. Сумма производства достигаетъ до 5 мил. р. Торговля значительна. Предметами ея служатъ: лѣсные матеріалы, ленъ, мѣха, кожи и пр., черезъ Архангельскъ за границу; сыръ и масло—во внутрь Имперіи. Главн. торговый пунктъ Вологда. Пути сообщенія. Жел. дор. 545 в. Грунтовыхъ 5.375 в. Водныхъ путей въ обѣ стороны 3,375 в. Судходны: Вологда, Сухона и др. Административное дѣленіе. Губ. дѣлится на 10 у.; въ нихъ становъ 31, земскихъ начальниковъ 57, волостей 243, сельскихъ общ. 1.642, городовъ 12, посадовъ 1, остальныхъ поселеній 14.722. Землевлдѣніе. Частныхъ владѣльцевъ 1.479.924 д.; надѣльной 3.699.372 д.; государства, церкви и учрежденій 29.760.347 д., всего 34.939.643. Образованіе. Учебныхъ заведеній: среднихъ 13, специальныхъ 26, низшихъ 1.423, всего 1.462. Грамотныхъ 25%. Православныхъ церквей 953; монастырей 30. Мѣстность, занимаемая губ., изстари была заселена финами. Новгородцы проникли сюда въ XII вѣкѣ. Св. Стефанъ Пермскій распространилъ христіанство въ XIV в. и вскорѣ мѣстныя народности слились съ русскими. Послѣ паденія Новгорода край отошелъ къ Москвѣ. Въ г. Вологдѣ—соборъ, осн. Иоанномъ Грознымъ, и домикъ Петра I. Въ г. Сольвычегодскѣ—Введенскій монастырь. въ которомъ находится ссыльный вѣчевой колоколь.

Издано на средства Е. И. В. В. К. Михаила Александровича.

Пространство губ. 353.349,4 кв. вер.

Населеніе	{ въ уѣздахъ . . . . .	1.579,4
		въ тысяч. { » городахъ . . . . .
Всего . . . . .		1.651,2

Жителей на 1 кв. вер. . . . .	4,7
Сельскихъ жит. на 1 кв. вер. . . . .	4,5

## Уѣзды Вологодской губ.

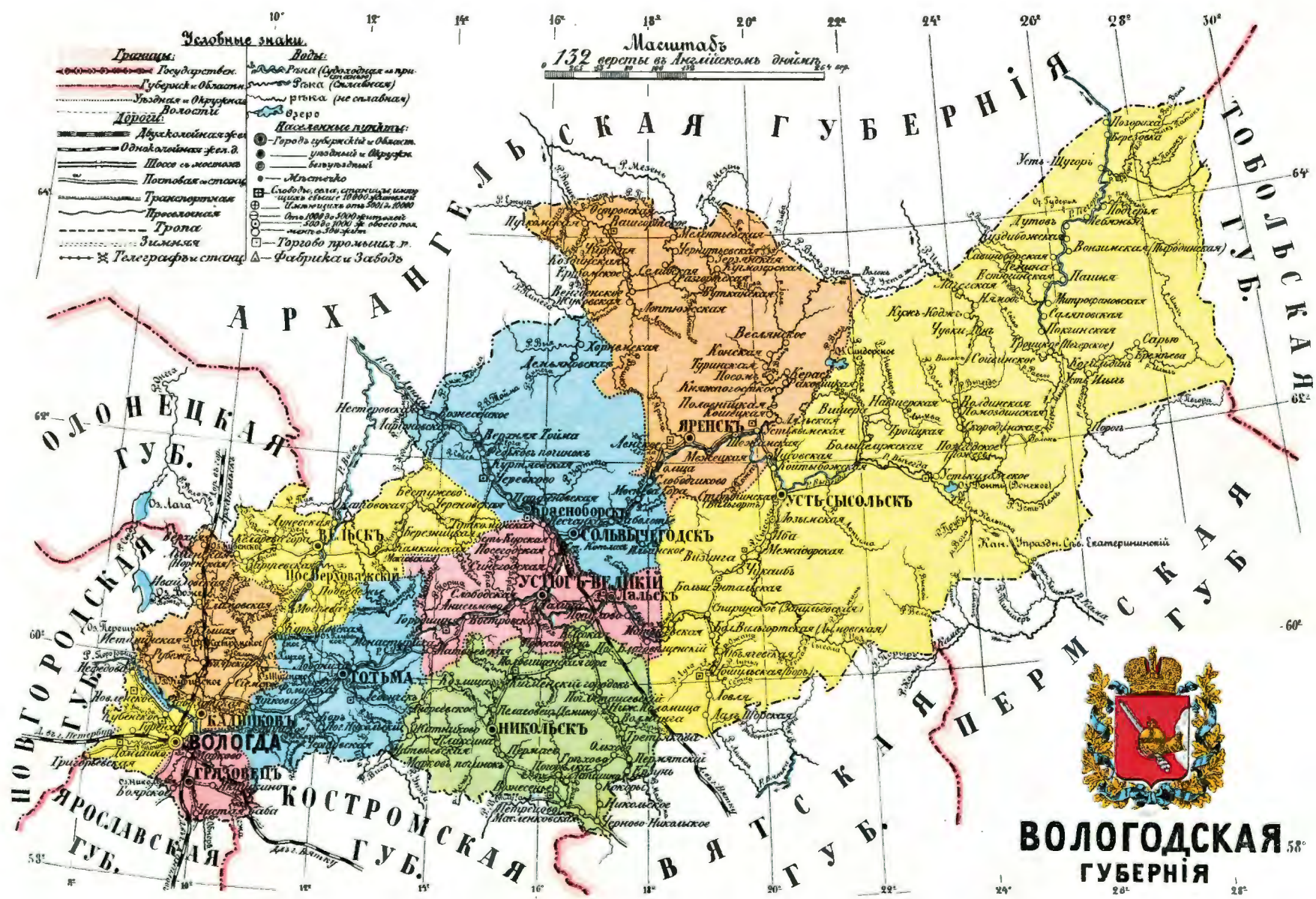
	Пространство въ кв. вер.	Населеніе об.
		пола въ тысячъ къ 1 янв. 1911 г.
1. Вологодскій . . . . .	5.306,5	204,1
2. Велико-Устюгскій. . . . .	14.912,2	175,5
3. Вельскій . . . . .	21.218,7	127,1
4. Грязовецскій . . . . .	6.901,1	123,1
5. Кадниковскій . . . . .	15.088,2	225,6
6. Никольскій . . . . .	32.401,3	290,3
7. Сольвычегодскій . . . . .	37.253,0	147,5
8. Тотемскій. . . . .	20.488,5	177,6
9. Устьсысольскій . . . . .	148.775,3	119,9
10. Яренскій . . . . .	51.004,6	60,5

## Города и большія селенія Вологодской губ.

Вологда, р. Вологда, ж. д., г. г., пр., жит.—29.005.
Великій Устюгъ; л. б. Сухоны, у. г., пр., жит.—11.137.
Вельскъ, р. Вель, у. г., жит.—1.728.
Грязовецъ, р. Ржавца, ж. д., у. г., жит.—3.673.
Кадниковъ, р. Содима, у. г., жит.—2.356.
Никольскъ, пр. б. Юга, у. г., жит.—3.630.
Сольвычегодскъ, пр. б. Вычегды, у. г., пр., жит.—1.256.
Тотьма, л. б. Сухоны, у. г., пр., жит.—4.947.
Усть-Сысольскъ, л. б. Сысолы, у. г., пр., жит.—5.018.
Яренскъ, р. Яренга, у. г., пр., жит.—1.091.
Красноборскъ, л. б. С. Двины, б. г. Сольв. у., жит.—782.
Лальскъ, при впад. Лалы въ Лузу, б. г. В. Устюж. у., ж.—1.124.
Верховажскій посадъ, л. б. Ваги, б. г. Вельск. у., жит.—417.

Редакція и Контора изданія «РОССІЯ въ географическихъ картахъ по губерніямъ и областямъ Имперіи»—С.-Петербургъ, Калашниковскій пр., д. 23, кв. 10.

Редакторъ А. Е. Рябченко.



**ВОЛОГОДСКАЯ**  
**ГУБЕРНІЯ**

Картограф. зав. А. Руднева, СПб.



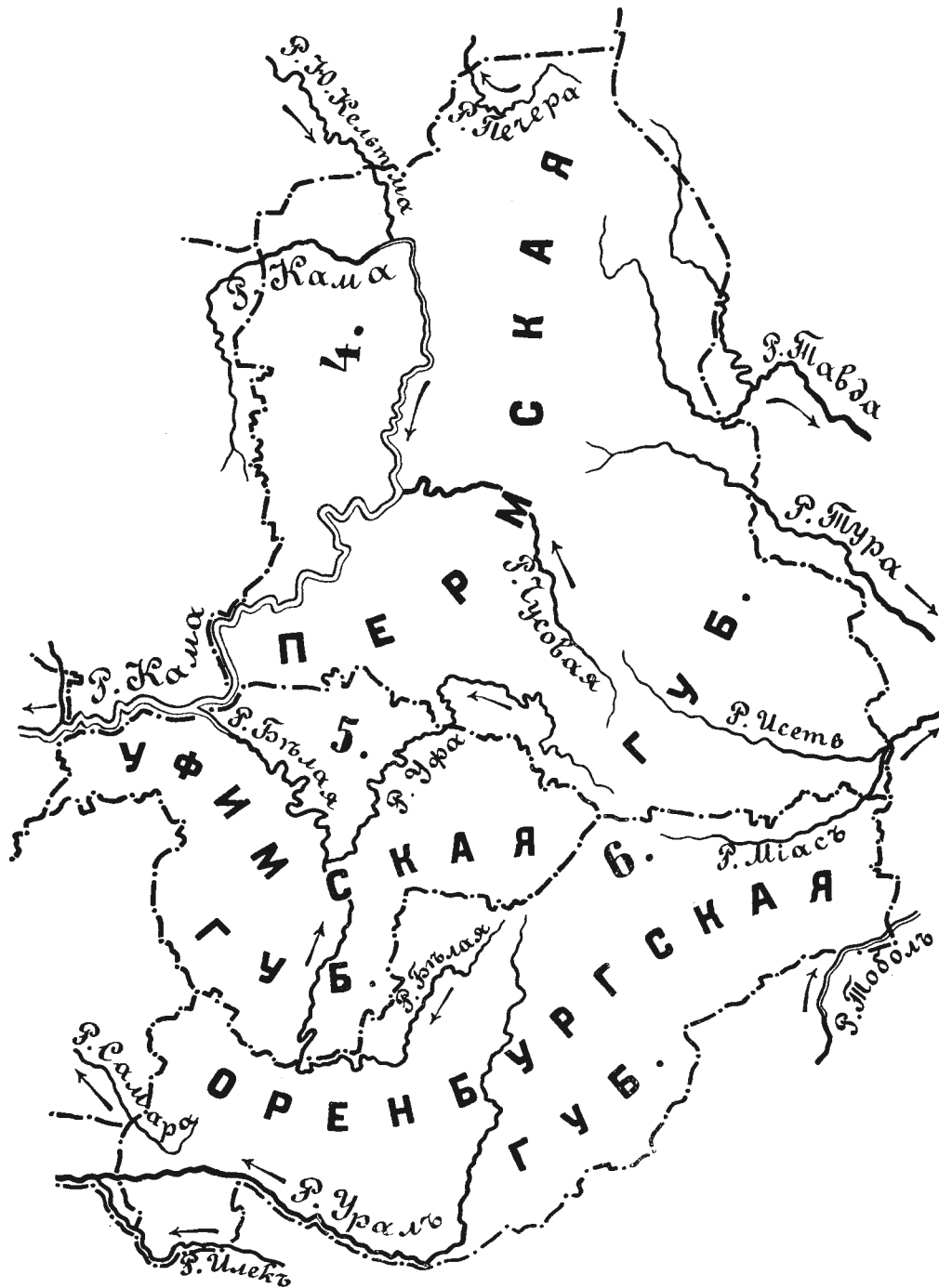


# ЕВРОПЕЙСКАЯ РОССІЯ.

## III. ПРИУРАЛЬСКАЯ ОБЛАСТЬ.

Масштабъ.

275 220 165 110 55 0 275 верстъ.





# ПРИУРАЛЬСКАЯ ОБЛАСТЬ.

Губерніи: Пермская, Уфимская, Оренбургская.

Приуральская область занимает пространство в 564.089,3 кв. в. и лежит на рубежѣ Европейской и Азиатской Россіи. Уральскій хребетъ тянется съ сѣв. на югъ по срединѣ области и придаетъ ей, вмѣстѣ съ отвѣтвляющимися отъ него на западъ возвышенностями, гористый характеръ. Уральскія горы имѣютъ видъ каменныхъ гребней и складокъ, поросшихъ лѣсомъ изъ пихты, ели, сосны, кедра, лиственницы и др. Лишь наивысшія точки (Ковжакowski камень, Денежкинъ камень, Премель и др.) возвышаются голыми сѣрыми скалами. На Уралѣ берутъ начало многочисленныя рѣки, стремящіяся черезъ Сибирь къ сѣв. Ледовитому океану; рѣки же зап. склона б. ч. Камо-Волжской системы и направляются въ Каспійское море. Характерной чертой для Уральской картины являются также многочисленные озера, особенно вдоль вост. крутого склона хребта. Благодаря значительному протяженію съ сѣв. на югъ, область представляетъ большое разнообразіе въ отношеніи природы, населенія и занятій. Сѣв. часть, покрытая хвойными лѣсами и болотами, отличается суровымъ климатомъ и неблагоприятной почвой. Населеніе здѣсь преимущественно русское съ небольшою примѣсью пермяковъ, вогуловъ, черемисовъ. Важнѣйшимъ промысломъ является охота на пушного звѣря, а также рубка и славъ лѣса, смолокурение и т. п. По мѣрѣ приближенія къ югу, климатъ становится благоприятнѣе, неплодородная почва постепенно переходитъ въ черноземъ, соответственно чему хвойный лѣсъ замѣняется лиственнымъ, а затѣмъ и степью, въ которой теряются послѣдніе холмы Урала. Населеніе наполовину русское и инородческое: башкиры, татары, мещеряки, тентяры и киргизы. Главнымъ занятіемъ жителей служить земледѣіе, съ избыткомъ обезпечивающее ихъ нужды, и скотоводство, значительное въ степи среди башкиръ. Наиболѣе же важнымъ и характернымъ для разсматриваемой области являются неисчерпаемые богатства, заключенныя въ вѣдрахъ Урала, добыча и обработка которыхъ занимаетъ многія тысячи людей и придаетъ краю весьма своеобразный видъ. Такъ называемые заводы представляютъ собой цѣлыя поселки, образованныя вокругъ завода и состоящіе изъ жилыхъ построекъ, больницы, церкви и земельного участка. Горнозаводская дѣятельность сосредоточена гл. обр. на вост. склонѣ Уральского хребта. Главное богатство заключается въ желѣзныхъ рудахъ. Первый въ мірѣ мѣсторожденія магнитнаго желѣзняка въ горахъ: Благодати (Кушвинскій зав.) и Магнитной (Шижнетагильскій зав.) Верхотурскаго у. Известны также Невьянскій, Верхъ-Исетскій и Кыштымскій заводы Екатеринбургск. у.

казенный зав. холоднаго оружія въ Златоустѣ и Мотовилихинскій пушечный зав. въ Перми. Богатѣйшія платиновые и золотыя россыпи, мѣдь, каменный уголь, драгоценныя камни также разрабатываются въ большомъ количествѣ. Исключительныя по богатству залежи каменной соли нах. въ Илецкой Защитѣ Оренбургск. губ., а въ Дедюхинѣ, Усольѣ и Ленвѣ Пермской губ. добывается соль изъ соленыхъ источниковъ. Географическое положеніе обл. дѣлаетъ ее посредницей обмѣна европейскихъ товаровъ (мануфактурныхъ, москательныхъ, желѣзныхъ) съ азиатскими (пушнина, продуктами сельскаго хозяйства, чаемъ и пр.). Въ виду неудобства путей сообщенія, торговля производится на ярмаркахъ: Прѣлѣтской, Крестово-Ивановской, Мензелинской въ г. Троицкѣ Оренб. губ. и др.

Южная часть Приуральской области издавна была заселена кочевниками: киргизами (Оренбургская губ.) и башкирами (Уфимская губ.), находившимися въ постоянной борьбѣ другъ съ другомъ и съ соседями. При Іоаннѣ Грозномъ (XVI в.) башкиры приняли подданство Россіи, прося защиты противъ осиплившихъ ихъ киргизовъ. Русскіе построили въ край первое укрѣпленіе «Уфимскую крѣпость». Древнѣйшіе города Уфимской губ.: Бирскъ, Мензелинскъ и с. Березовка, подъ прикрытіемъ которыхъ появились русскія поселенія. XVII в. и первая половина XVIII в. прошли въ постоянныхъ возстаніяхъ и разбояхъ кочевниковъ. Въ защиту отъ нихъ были основаны Оренбургъ и другія укрѣпленія. Въ 1734 г. киргизы приняли русское подданство, но окончательно обуздать кочевниковъ удалось лишь въ XIX в.

Территорія Пермской губ. въ XI в. была завоевана Новгородцами, обложившими обитателей (пермь) данью. Съ паденіемъ Новгорода пермскія земли отходятъ къ Москвѣ. Въ XVI в. начинается правильная колонизація края, когда сольвычегодскій промышленникъ Григорій Строгановъ получилъ отъ Іоанна Грознаго земли по Камѣ и Чусовой. Онъ призвалъ сюда переселенцевъ, которые были освобождены отъ всякихъ податей на 20 лѣтъ, поставилъ городокъ, чтобы защищаться отъ кочевниковъ, устроилъ солеваренные и чугунные заводы, завелъ хлѣбопашество. Древнѣйшіе города Пермской губ.: Чердынь (XV в.), Соликамскъ, Оханскъ и Верхотурье (XVI в.). Со временъ Петра Великаго заселеніе края получаетъ болѣе широкіе размѣры. При немъ тульскій кузнецъ Пикита Демидовъ основалъ 1-й желѣзный заводъ на Уралѣ—Невьянскій. Съ этихъ поръ горнозаводское дѣло стало здѣсь быстро развиваться.

РОССІЯ. Географическое описаніе Россійской Имперіи по губерніямъ и областямъ, съ географическими картами губерній.

С.-Петербургъ, Калашниковскій пр., д. № 23.

Губ. расположена на обоихъ склонахъ Уральскаго хребта, на рубежѣ Европ. Россіи съ Сибирью. Поверхность возвышенная, гористая. Наивысшія точки Конжаковскій камень (5.397 ф.) и Денежкинъ камень (5.027 ф.). Почва по Уралу и отрогамъ—каменистая. Уѣздъ Чердынскій и б. ч. Соликамскаго покрыты болотистою почвою и тундрами. Мѣстами встрѣчается тучный черноземъ. Климатъ разнообразенъ, въ зависимости отъ горъ, болотъ и лѣсовъ. Самая холодная часть губ.—Уральскій хребетъ. Рѣки принадлежатъ къ 2-мъ бассейнамъ: Ледовитаго океана—Тоболъ, Печора, Тура, Сосва, и Каспійскаго моря—Кама, Чусовая, Сытва и др. Губ. изобилуетъ озерами и болотами. Лѣса сохранилось до 75% (ель, сосна, пихта, лиственница). По богатству и разнообразію ископаемыхъ губ. занимаетъ 1-ое мѣсто въ Имперіи. Добываютъ руды: желѣзная, мѣдная, золотая, платиновая и др. драгоценныя и самоцвѣтные камни, торфъ, соль, уголь и пр. Есть минеральные источники: Сергинскіе, Ключенскіе и др. Населеніе преобладаетъ русское (90,4%); затѣмъ—пермяки, башкиры, татары, вогулы и черемисы. Земледѣліе не составляетъ главнаго занятія жителей. Сѣютъ сѣверные хлѣба, ленъ и коноплю. Огородничествомъ промышляютъ около городовъ и заводовъ. Скотоводство суц. только у башкиръ, которые разводятъ гл. обр. лошадей. Пчеловодствомъ занимаются инородцы по бортневой системѣ. Рыболовство служитъ значительнымъ подспорьемъ населенію. Охота, звѣроловство и лѣсной промыселъ распространены по всей губ. Вслѣдствіе недостатка искусственныхъ путей сообщенія сохр. извозный промыселъ. Изъ кустарныхъ промысловъ особенно распространены обработка кожи и металла.

Сумма производства фабрично-заводской дѣятельности достигаетъ 92 мил. Первенствующее значеніе имѣетъ горное дѣло. (Наз. Невьянскій зав. суц. съ 1699 г.). Затѣмъ производства: мукомольное, химическое и др. Торговля очень значительная. Пункты: Пермь, Екатеринбургъ, Камышловъ, Оса и др. Славятся ярмарки Ирбитская и Крестово-Ивановская (Шадринскаго у.), на послѣдней бойко торгуютъ чаемъ и мѣхами. Пути сообщенія. Жел. дор. 1.301 в. Грунтовыхъ 4.337 в. Водныхъ путей 2.317 в. Судоходны: Кама, Чусовая и др. Административное дѣленіе. Губ. дѣлится на 12 у.; въ нихъ 57 становъ; земскихъ начальниковъ 106; волостей 496; сельск. обществъ 3.422; городовъ 15, проч. поселеній 12.621. Землевладѣніе. Земли частныхъ владѣльцевъ 8.853.932 д.; надѣльной 8.337.535 д.; государства, церкви и учреждений 11.467.605 д. Образованіе. Учебныхъ заведеній: среднихъ 21; специальныхъ 22; частн. и иновѣрческихъ 12, низшихъ 1.259, всего 1.314. Грамотныхъ 24%. Православныхъ церквей—451; монастырей—5. Пермскій край древняя Біармія, въ XI в. была завоевана смѣлыми новгородцами. Послѣ паденія Новгорода подпала подъ власть Москвы (въ XV в.). Около этого же времени началась въ краю русская колонизація на земляхъ Строгановыхъ, возникло горное дѣло и завязалась торговля съ народами Сибири.—Въ 45 вер. отъ уѣздн. г. Чердыни—с. Ныроть, гдѣ былъ заключенъ Борисомъ Годуновымъ Мих. Никит. Романовъ (дядя царя). Здѣсь нах. его гробница и часовня надъ его темницей.—Около Екатеринбургскаго нах. «Каменные Палатки»—постройка доисторической эпохи.

Пространство губ. 290.168,7 кв. вер.

Населеніе	{	въ уѣздахъ . . . . .	3.588,0
		» городахъ . . . . .	204,8
		Всего . . . . .	3.792,8

Жителей на 1 кв. вер. . . . .	13,1
Сельскихъ жит. на 1 кв. вер. . . . .	12,4

### Уѣзды Пермской губ.

Уѣзды	Пространство въ кв. вер.	Населеніе об. пода въ тысячахъ къ 1 янв. 1911 г.
1. Пермскій . . . . .	23.961,8	333,7
2. Верхотурскій . . . . .	55.812,3	342,7
3. Екатеринбургскій . . . . .	24.078,1	520,5
4. Ирбитскій . . . . .	8.888,0	182,9
5. Камышловскій . . . . .	13.308,2	310,1
6. Красноуфимскій . . . . .	21.514,2	352,6
7. Кунгурскій . . . . .	9.992,6	166,4
8. Осинскій . . . . .	16.910,8	412,1
9. Оханскій . . . . .	12.497,4	328,2
10. Соликамскій . . . . .	25.804,5	392,2
11. Чардынскій . . . . .	62.200,2	198,8
12. Шадринскій . . . . .	15.200,6	402,6

### Города и заводскія селенія Пермской губ.

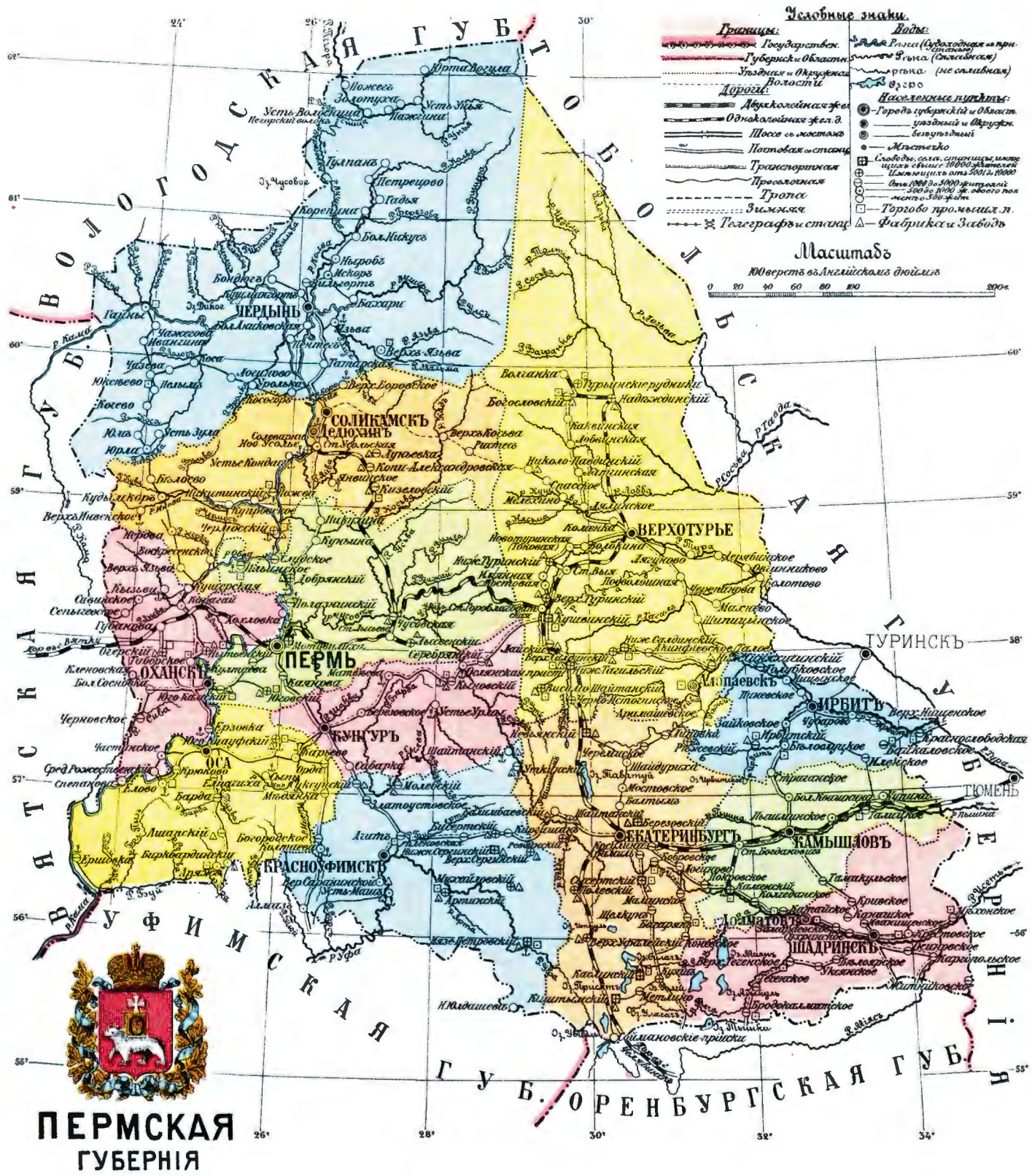
- Пермь, р. Кама, ж. д., г. г., пр., жит.—49.219.
- Верхотурье, р. Турья, ж. д., у. г., жит.—3.154.
- Екатеринбургъ, р. Исеть, ж. д., у. г., жит.—43.239.
- Ирбитъ, р. Ирбитъ, у. г., пр., жит.—10.219.
- Камышловъ, рр. Пыжма и Камышловка, ж. д., у. г., жит.—7.600.
- Красноуфимскъ, р. Уфа, у. г., пр., жит.—7.046.
- Кунгуръ, рр. Сытва и Ирень, у. г., пр., жит.—15.193.
- Оса, рр. Осинка и Кама, у. г., пр., жит.—5.176.
- Оханскъ, р. Кама, у. г., пр., жит.—1.952.
- Соликамскъ, р. Усолка, у. г., пр., жит.—4.689.
- Чердынь, р. Колва, у. г., пр., жит.—4.763.
- Шадринскъ, р. Исеть, у. г., жит.—11.686.
- Алопаевскъ, р. Нейва, б. г. Врхтр. у., жит.—8.646.
- Дедюхинъ, р. Кама, б. г. Слкм. у., пр., жит.—3.318.
- Долматовъ, р. Исеть, б. г., Шдрн. у., жит.—564.
- Березовскій заводъ, р. Пыжма, зав. Ектрнб. у., жит.—12.834.
- Верхне-Кыштымскій зав., р. Кыштыма, ж. д., зав. Ектрнб. у., жит.—15.251.
- Каслинскій зав., Каслинское оз., зав. Ектрнб. у., жит.—15.162.
- Кушвинскій зав., р. Тура, зав. Врхтр. у., жит.—10.095.
- Мотовилиха, зав., р. Кама, ж. д., зав. Пермск. у., жит.—18.738.
- Невьянскій зав. р. Нейва, ж. д., зав. Ектрнб. у., жит.—16.406.
- Нижне-Сергинскій зав., р. Серга, зав. Крснуф. у., кур., жит.—11.890.
- Нижне-Тагильскій зав., р. Тагиль, ж. д., зав. Врхтр. у., жит.—34.639.
- Нязе-Петровскій зав., р. Няза, зав. Крснуф. у., пр., жит.—14.707.

Редакція и Контора изданія «РОССІЯ въ географическихъ картахъ по губерніямъ и областямъ Имперіи»—С.-Петербургъ, Калашниковскій пр., д. 23, кв. 10.

Редакторъ А. Е. Рябченко.

Издано на средства Е. И. В. В. К. Михаила Александровича.





Картограф. зав. Д. Руднева, С. П. Б.

Пространство, занимаемое губ., равняется 107.209,7 кв. в. Поверхность. По вост. части губ. проходят Уральскія горы, зап. же часть представляет собой плоскую возвышенность, прорѣзанную отрогами Урала—Общимъ Сыртомъ. Почва, за исключеніемъ вост. гористой части, плодородная, мѣстами черноземная. Климатъ суровый, отличающійся рѣзкими пере-мѣнами. Рѣки губ. принадлежатъ къ бассейну Каспійскаго моря. Главная—Кама съ при-токами Бѣлой, Уфой и др. Озера и болота расположены б. ч. въ долинахъ рѣкъ. Озера сосредоточены гл. обр. въ уѣздахъ Уфимскомъ, Бирскомъ и Стерлитамакскомъ, а наиболѣе болотисты—Мензелинскій и Бирскій у. Лѣса обширны (занимаютъ до 5 мил. дес.), хвой-ные и лиственные. Губ. отличается разнообразіемъ полезныхъ ископаемыхъ, но по богат-ству ихъ уступаетъ сосѣднимъ Пермской и Оренбургской. Добываютъ желѣзо, мѣдь, дра-гоценные камни, известняки, жерновой камень. Населеніе составляютъ главн. обр. ино-родцы: башкиры, татары, тентяры, мещеряки, черемисы, чуваша, мордва и вотяки. Рус-скихъ 38%. Земледѣліе значительно развито въ зап. плодородной части, но ведется примитивнымъ способомъ. Сѣютъ гл. обр. рожь, овесъ, пшеницу, ленъ и коноплю. Ското-водство составляетъ второстепенную отрасль хозяйства. Держатъ главн. обр. лошадей. Овце-водство имѣетъ нѣсколько промышленный характеръ. Пчеловодство значительно распро-странено—лѣсное и полевое. Охота, звѣроловство и рыболовство даютъ хорошій заработокъ. Кустарные промыслы ничтожны, а изъ подсобныхъ промысловъ развитъ лѣсной. Фабрично-заводская дѣятельность почти ограничивается горнымъ дѣломъ. Сумма производства свыше 15 мил. Торговля значительна. Вывозятъ хлѣбъ, лѣсъ и произведенія горной промышлен-ности. Внутренняя торговля сосредоточена на ярмаркахъ, изъ которыхъ самая большая въ Мензелинскѣ. Пути сообщенія. Жел. дор. 602 в., шоссеиныхъ 344 в., грунтовыхъ 3.998 в., Водныхъ путей (въ обѣ стороны) 928 в. Судходны: Кама, Бѣлая, Уфа, Ай и др. Админи-стративное дѣленіе. Губ. дѣлится на 6 уѣздовъ. Въ нихъ становъ 37, земскихъ начальни-ковъ 69, волостей 188, сельскихъ общ. 2.818, городовъ 6, остальныхъ поселеній 4.379. Землевладѣніе. Частной собственности 3.163.867 д.; надѣльной 6.251.777 д.; государства, церкви и учреждений 1.205.624 д. Итого 10.621.268 д. Образование. Учебныхъ заведеній: среднихъ 8, специальныхъ 80, низшихъ 1.143, всѣхъ 1.231. Грамотныхъ 22%. Православ-ныхъ церквей 405, монастырей 7. Мѣстность, занимаемая Уфимской губ., входила въ со-ставъ обширнаго края Башкиріи, которая въ половинѣ XVI в. отдалась подъ власть Москвы. Во вновь приобретеномъ краю русскіе стали строить укрѣпленія для защиты своихъ вла-дѣній отъ набѣговъ инородцевъ. Воевода Иванъ Нагой основалъ Уфу. По преданію, здѣсь находилось значительное башкирское поселеніе, остатки котораго наз. Чертовымъ Городи-щемъ. Съ расширеніемъ русскихъ границъ на югъ и вост. Уфа утратила свое военное значеніе. Отъ прежнихъ укрѣпленій осталась лишь часть земляного вала. Во время Пу-гачевского бунта Уфа выдержала 4-хъ мѣсячную осаду.

Издано на средства Е. И. В. В. К. Михаила Александровича.

Пространство губ. 107.209,7 кв. вер.

Населеніе	вѣ тысяч.	въ уѣздахъ . . . . .	2.795,1
		» городахъ . . . . .	147,8
Всего . . . . .			2.942,9

Жителей на 1 кв. вер. . . . .	27,4
Сельскихъ жит. на 1 кв. вер. . . . .	26,1

## Уѣзды Уфимской губ.

Уѣзды Уфимской губ.	Пространство въ кв. вер.	Населеніе об. пола въ тыся-чахъ къ 1 янв. 1911 г.
1. Уфимскій . . . . .	16.407,9	511,5
2. Белебеевскій . . . . .	19.474,6	585,3
3. Бирскій . . . . .	21.629,5	657,6
4. Златоустовскій . . . . .	19.366,5	257,9
5. Мензелинскій . . . . .	11.640,6	487,0
6. Стерлитамакскій . . . . .	18.690,6	443,6

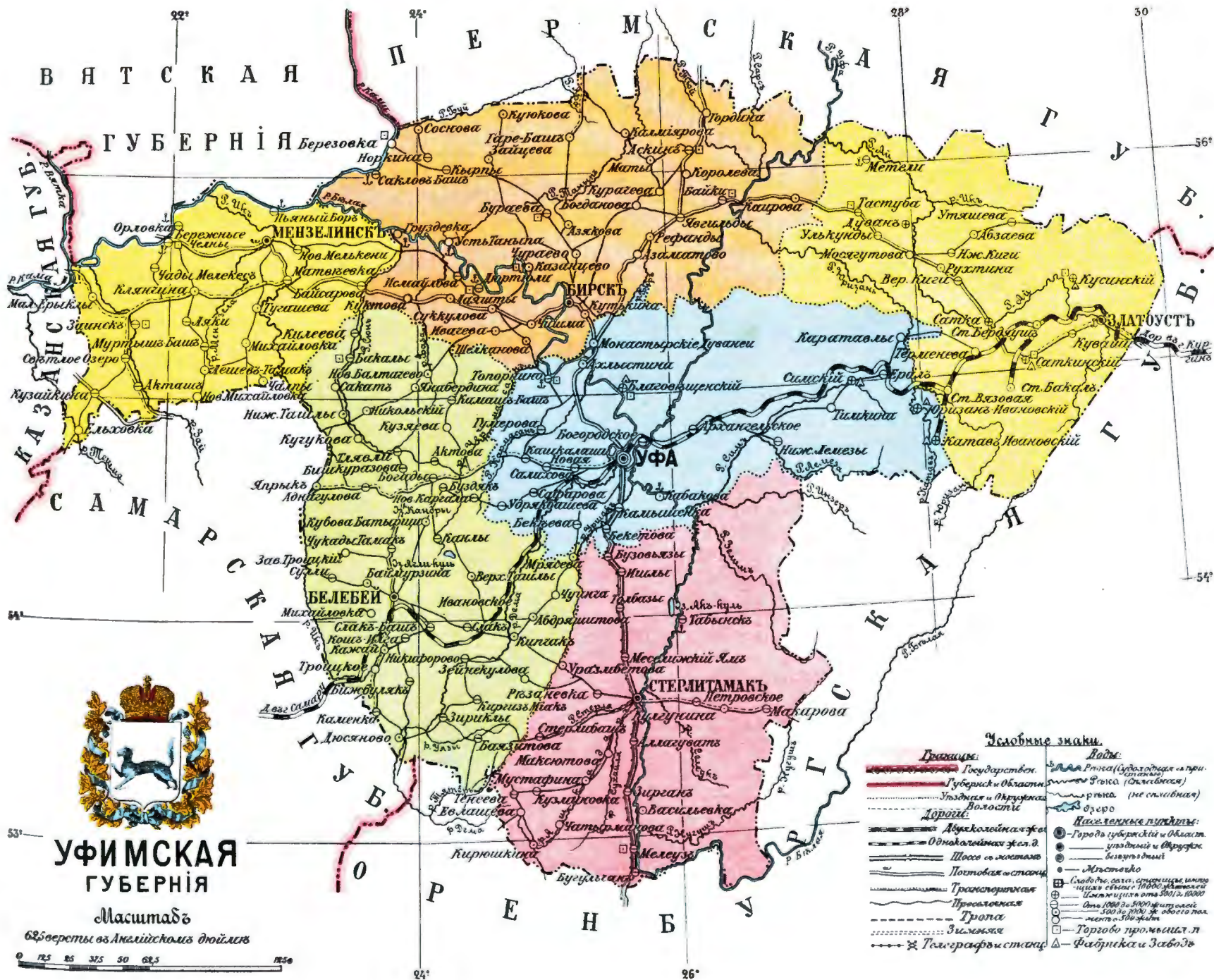
## Города Уфимской губ.

Уфа, р. Бѣлая, ж. д., г. г., жит.—64.013.
Белебей, р. Белебейка, у. г., жит.—6.905.
Бирскъ, р. Бѣлая, у. г., пр., жит.—10.413.
Златоустъ, р. Тесма, ж. д., у. г., жит.—20.502.
Мензелинскъ, р. Мензела, у. г., жит.—7.432.
Стерлитамакъ, рр. Ашкадаръ и Стерла, у. г., пр., жит.—16.800.

Редакція и Контора изданія «РОССІЯ въ географическихъ картахъ по губерніямъ и областямъ Имперіи»—С.-Петербургъ, Калашников-скій пр., д. 23, кв. 10.

Редакторъ А. Е. Рябченко.





Картограф. зав. А. Гуднева, С. И. Б.

# Оренбургская губернія.

**Площадь** губ. равняется 166.710,9 кв. в. **Поверхность** пересѣкается развѣтвленіями Южн. Урала, къ югу и вост. отъ котораго тянутся степи, сливающіяся со степями Зап. Сибири и Средней Азіи. **Почва** въ гористыхъ мѣстностяхъ каменная, а въ степныхъ черноземная. **Климатъ** сухой и суровый. Зимой бываютъ сильныя бураны. Лѣто жаркое. Важнѣйшія изъ рѣкъ: Уралъ съ Сакмарой, Бѣлая, Самара, Міась, Тоболь и др. **Озеро** до 1.500—прѣсноводныя и горькосоленыя. **Лѣсъ**, покрывающій склоны горъ, состоитъ изъ ели, сосны, пихты, лиственницы, березы и др. **Минеральныя богатства** значительны и разнообразны: золото, платина, мѣдь, желѣзо, каменная соль у Илецка, драгоценныя камни по верхнему Міасу. **Населеніе**. Русскихъ 73%. Затѣмъ башкиры, татары, киргизы. **Земледѣліе** значительно распространено среди русскихъ и татаръ, но ведется примитивно. Сѣютъ гл. обр. пшеницу, овесъ, рожь, ячмень и др. **Скотоводство** обширно. особенно среди башкиръ. Разводятъ рогатый скотъ мелкій (овецъ, козъ) и крупный, лошадей, держатъ верблюдовъ. **Пчеловодствомъ** занимаются преимущественно башкиры. **Рыболовство** ведется гл. обр. въ озерахъ, богатыхъ рыбой. **Подсобные промыслы** довольно значительны: работаютъ на горныхъ заводахъ, въ рудникахъ, добываютъ соль, занимаются лѣснымъ промысломъ и извозомъ, развитымъ вслѣдствіе недостатка желѣзнодорожныхъ путей. **Кустарные промыслы** сосредоточены б. ч. на обработкѣ продуктовъ скотоводства: вяжутъ платки изъ козьяго пуха, ткутъ сукно (изъ верблюжьей шерсти), изготовляютъ разныя войлочные издѣлія и пр. Затѣмъ сущест.: обработка дерева, сѣвезаніе и др. **Фабрично-заводская промышленность**. Кромѣ горныхъ заводовъ значительны производства: крупчатное, скотобойное и салотопенное, шерстобитное и др. **Предметами торговли** служатъ хлѣбъ и продукты скотоводства. Со Средней Азіей ведется обширная мѣшная торговля. Мѣшныя дворы нах. въ Оренбургѣ, Троицкѣ и Орскѣ. **Пути сообщенія**. Жел. дор. 496 в.; шоссе-ныхъ 5 в.; грунтовыхъ 2.267 в. Рѣки для сплава плотовъ имѣютъ 754 в.; судоходныхъ нѣтъ. **Административное дѣленіе**. Губ. дѣлится на 5 уѣздовъ. Въ нихъ становъ 34, земскихъ начальниковъ 41, волостей 154, сельскихъ общ. 1.409, городовъ 6, посадовъ 1, остальныхъ поселеній 2.362. **Землевладѣніе**. Частн. собственности 238.652 д.; надѣльной 10.668.218 д.; государства, церкви и учрежденій 2.195.623 д. Итого 14.902.493 д. Въ губ. нах. земли Оренбургскаго казачьяго войска. **Образованіе**. Учебныхъ заведеній: среднихъ 9, специальныхъ 12, низшихъ 1.678, всѣхъ 1.699. Грамотныхъ 27%. **Православныхъ церквей** 564, монастырей 12.—**Мѣстность**, занимаемая Оренбургской губ., входила въ составъ обширной Башкиріи, къ югу и вост. отъ которой кочевали киргизы и татары. Башкиры, тѣснимые своими сосѣдями, просили защиты у Іоанна Грознаго и заплатили ему дань (ясакъ) въ 1557 г. Русскіе стали селиться здѣсь съ XVII в., особенно же въ XVIII в. (казаки), когда здѣсь былъ построенъ рядъ крѣпостей.

Пространство губ. 166.710,9 кв. вер.

Населеніе въ тысяч.	въ уѣздахъ . . . . .	1.848,
	» городахъ . . . . .	245,
Всего . . . . .		2.093,

Жителей на 1 кв. вер. . . . .	12,
Сельскихъ жит. на 1 кв. вер. . . . .	11,

## Уѣзды Оренбургской губ.

Уѣзды Оренбургской губ.	Пространство въ кв. вер.	Населеніе об. пола въ тысячахъ къ 1 янв. 1911 г.
1. Оренбургскій . . . . .	32.691,1	721,8
2. Верхнеуральскій . . . . .	43.768,5	302,2
3. Орскій . . . . .	40.806,5	282,3
4. Троицкій . . . . .	20.551,1	245,0
5. Челябинскій . . . . .	28.893,7	541,9

## Города и большія селенія Оренбургской губ.

Оренбургъ, р. Уралъ, ж. д., г. г., жит.—74.083.
Верхнеуральскъ, р. Уралъ, у. г., жит.—13.464.
Орскъ, р. Уралъ, у. г., жит.—12.960.
Троицкъ, р.р. Уй и Увелька, у. г., жит.—37.410.
Челябинскъ, р. Міась, ж. д., у. г., жит.—45.000.
Илецкая Защита, р. Б. Ельшанка, ж. д., б. г. Орнб. у., жит.—12.854
Сейтовскій пос. (Каргала), р. Каргалка, б. г. Орнб. у. жит.—
Бѣлорѣцкій пос., р. Бѣлая, Зав. В. Урлск. у., жит.—16.442.
Миасскій Заводъ, р. Исеть, зав. Трцк. у., жит.—19.458.
Оренбургскій посел., р. Уралъ, посл. Орнб. у., жит.—11.113.

Издано на средства Е. И. В. В. К. Михаила Александровича.

Редакція и Контора изданія «РОССІЯ въ географическихъ картахъ по губерніямъ и областямъ Имперіи»—С.-Петербургъ, Калашниковскій пр., д. 23, кв. 10.

Редакторъ А. Е. Рябченко.



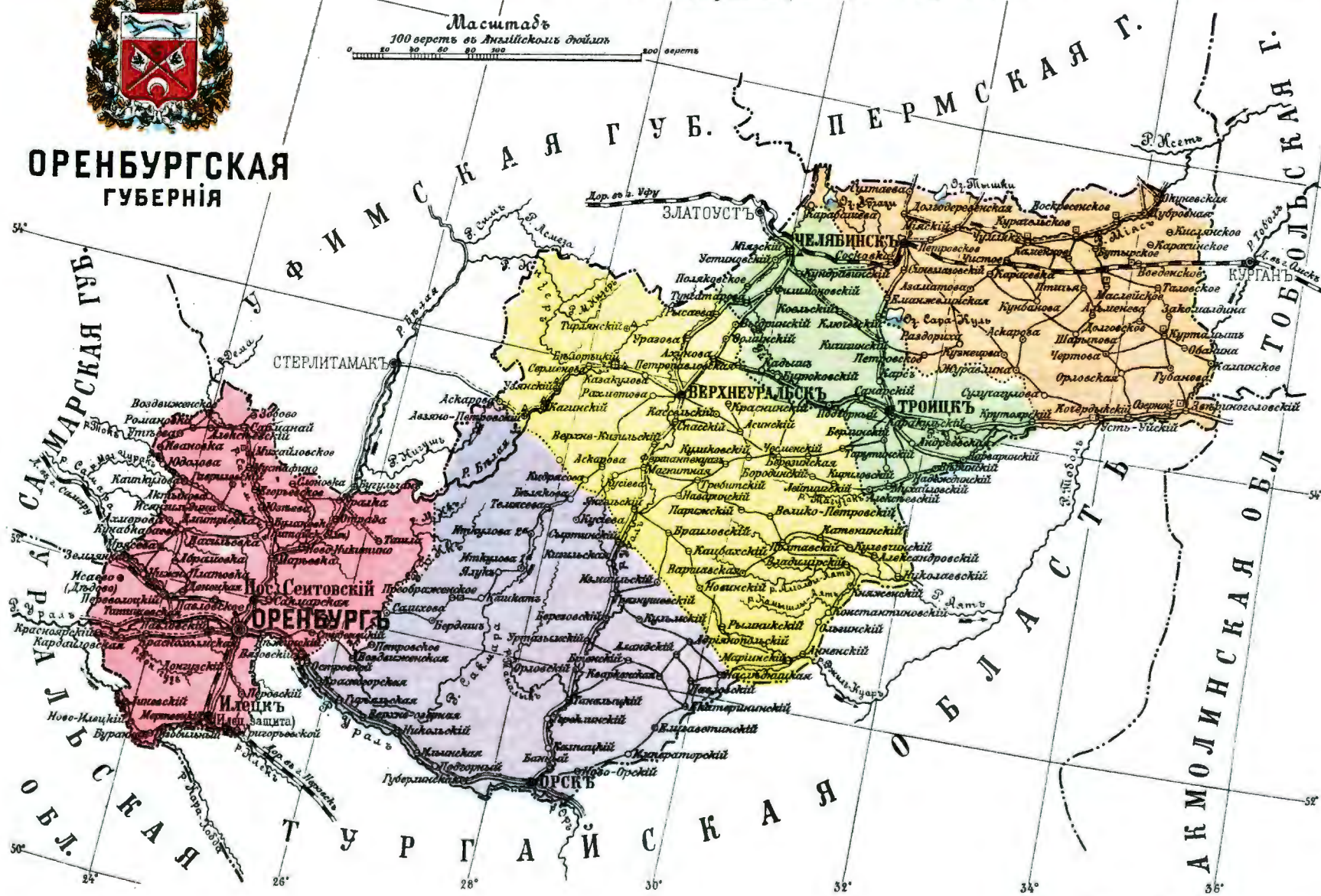


# ОРЕНБУРГСКАЯ ГУБЕРНІЯ

УСЛОВНЫЕ ЗНАКИ

<b>Границы:</b>	<b>Дороги:</b>	<b>Воды:</b>	<b>Населенныя мѣста:</b>
----- Государственная	— Духовно-лейкал	~~~~~ Рѣка (судоходная)	● Губернскій и Областной городъ.
----- Губернская и Областная	— Одноколейная	~~~~~ Рѣка (сплавная)	● Уездный и окружной городъ.
----- Уездная и Окружная	— Шоссе со мостами	~~~~~ Рѣчка (не сплавная)	● Возвышенный и защитный городъ.
----- Волости	— Потовая	~~~~~ Кочкара	● Мѣстечко.
<b>Къ населеннымъ мѣстамъ:</b>	— Транспортная	~~~~~ Озеро	○ Слободы, села и станицы, свыше 10000 ж.
□ Города прошлыхъ пунктовъ	— Проселочная	~~~~~ Тележніе рѣчки	○ Села и станицы отъ 5000 до 10000 житыхъ.
× Мостъ и потовая станція	— Труба	~~~~~ Притоки рѣчки	○ Селеніе, имѣющее 1000—5000 житыхъ.
△ Фабрика и Заоводъ	— Телеграфъ со станціей	~~~~~ Пристань судоходная	○ Селеніе отъ 500 до 1000 житыхъ, не боле 500 ж.

Масштабъ  
100 верстъ въ Английскомъ дюймѣ



Картографич. заводъ Д. Руднева С. И. Б. Нов. Л. С.







# ОЗЕРНАЯ ОБЛАСТЬ.

Губерніи: С.-Петербургская, Псковская, Новгородская, Олонецкая.

Область занимает пространство въ 293.644,3 кв. в. и представляет собой низменность, въ которую на сѣверѣ и югѣ входят сосѣднія возвышенности: Финляндская (Олонецкая губ.) и Средне-русская (Псковская и Новгородская губ.). Область отличается исключительнымъ изобиліемъ водъ: великія озера Ладожское и Онежское, а также Ильмень и Чудское, со своими многочисленными рѣками и съ тысячами другихъ мелкихъ озеръ, покрываютъ область цѣлой водной сѣтью. Обширная болотная пространства, обиліе лѣса (б. ч. хвойнаго), покрывающаго гл. обр. вост. часть области, вмѣстѣ съ сырмъ и относительно суровымъ климатомъ являются характерными особенностями края. Почва малоплодородная, преимущественно глинистая и песчаная, усѣянная валунами. Населеніе почти сплошь великорусское. Въ небольшомъ количествѣ корелы, эсты, латыши и кое-гдѣ чужд, остатки древняго населенія края. Основнымъ занятіемъ жителей, особенно въ западной части области, служитъ земледѣліе, которое, вслѣдствіе неблагоприятныхъ условій, не прокармливаетъ населенія. Прибыльно лишь льноводство. Населеніе принуждено обращаться къ инымъ источникамъ дохода, которые доставляютъ ему природныя богатства края — вода и лѣсъ. Лѣсной промыселъ очень значителенъ, особенно въ восточной половинѣ области. Распространены также обработка дерева и судостроеніе. Хорошій доходъ даетъ охота на дичь и бѣлку, выдѣлкой и продажей шкуръ которой извѣстенъ Каргополь (Олонецк. губ.). На озерахъ и рѣкахъ богатыхъ рыбой развито рыболовство, а по рѣкамъ и каналамъ — судовой промыселъ (нагрузка и разгрузка судовъ, тяга и пр.). Уходятъ на работу въ С.-Петербургъ. Нѣкоторое значеніе имѣетъ кустарное производство и разработка известковыхъ залежей, песчаника и др. полезныхъ ископаемыхъ. Фабрично-заводская промышленность почти цѣликомъ сосредоточена въ Петербургѣ, который занимаетъ первое мѣсто послѣ Москвы (производство хлопчатобумажное, обработка металловъ, механическіе и машиностроит. заводы, верфи для постройки судовъ, химическіе заводы и пр.). Торговые обороты очень велики. Центрами внѣшней торговли служатъ морскіе порты С.-Петербургъ и Кронштадтъ. Къ услугамъ обмѣна товаровъ въ области кромѣ жел. дор. находится густая сѣть рѣкъ и каналовъ, соединяющихъ Неву съ бассейномъ Волги.

Новгородская и Псковская губ. были искони заселены славянскими племенами, враждовавшими между собой. Тяготаясь постоянными раздорами, племена эти призвали изъ за моря варяжскихъ князей, «чтобы они владѣли и судили ихъ по праву» (862 г.). Пришли три князя изъ племени Русь: Рюрикъ, сѣвшій въ Старой Ладогѣ (нынѣ село С.-Петербургской губ.), Синеусъ — на Бѣлоозерѣ (Новгородской губ.) и Труворъ — въ Изборскѣ (Псковской губ.) Владѣнія ихъ стали называться Русью. По смерти братьевъ Рюрикъ сталъ княжить одинъ и перенесъ свою резиденцію въ Новгородъ. Съ утвержденіемъ его княземъ было положено основаніе Русскому Государству. Послѣ перенесенія престола въ Кіевъ, Новгородъ нѣкоторое время считался старшей волостью и давался въ удѣлъ старшему сыну Великаго

Князя. Пользуясь отдаленностью отъ Кіева, Новгородъ постепенно усиливался и развивалъ внутреннее самоуправленіе и сдѣлался самостоятельной вѣчевой общиной. Князья призывались лишь на извѣстныхъ условіяхъ и въ случаѣ неладовъ съ общиной удалялись. Вслѣдствіе неблагоприятныхъ для земледѣлія условій и благодаря счастливому положенію Новгорода на сѣверѣ Великаго Воднаго Пути, жители его обратили всю свою дѣятельность на торговлю. Новгородъ быстро развивается, богатѣетъ и становится главнымъ центромъ торговли съ Ганзейскими городами. Смѣлости и предприимчивости своихъ ушкуйниковъ Новгородъ обязанъ расширенію своихъ владѣній, доходившихъ въ XIII в. на сѣверъ до Ледовитаго океана и на востокъ до Урала. Изъ пригородовъ Новгорода назовемъ: Псковъ, Изборскъ, Старую Руссу, Торжокъ и др. Земли, лежація вблизи Новгорода, дѣлились на Пятинны: Водскую (Петербургская губ.), Обонежскую, Шелонскую и др. Въ XIV в. Псковъ выходитъ изъ подъ власти Новгорода и получаетъ самостоятельное вѣче и право выбирать себѣ князя, становится «младшимъ братомъ господина Великаго Новгорода». Съ XIII в. и до потери независимости Новгородъ и Псковъ должны были вести непрерывныя войны съ Литвой, а также съ Ливонскими рыцарями и Шведами за обладаніе Финскимъ побережьемъ, необходимымъ для торговли съ западомъ. Изъ важныхъ событій этихъ войнъ отмѣтимъ: побѣду, одержанную въ 1240 году Александромъ Невскимъ надъ шведами на Невѣ, у устья Ижоры, и Ледовое побоище (1242 г.), когда Александръ разбилъ на льду Чудского озера ополченіе Ливонскихъ рыцарей. Во время борьбы за край, русскіе воздвигли крѣпости: Копорье, Яму, Орѣшекъ, а въ XV в. Иванъ-Городъ (предмѣстье Нарвы). Независимость Новгорода и Пскова была сломлена въ XV в. и они объединились подъ властью Московскихъ царей, которые продолжали стремиться къ обладавю морскимъ побережьемъ, но неудачно, т. ч. вмѣсто новыхъ пріобрѣтеній должны были уступить шведамъ свою древнюю Водскую Пятину и рядъ крѣпостей. Лишь Петру Великому удалось окончательно вернуть этотъ край Россіи. Въ 1700 г. Петръ неудачно началъ войну со шведами: русское войско, осаждавшее Нарву, было разбито. Не унывая послѣ этого пораженія, Петръ спѣшно сталъ собирать войска, обучать и вооружать ихъ. Уже въ 1702 г. онъ могъ начать наступленіе: Шереметевъ одержалъ двѣ побѣды надъ шведами въ Лифляндіи; затѣмъ Петръ осадилъ и взялъ Нотебургъ (бывшій Орѣшекъ), переименованный имъ въ Шлиссельбургъ, и другія шведскія крѣпости. Въ 1703 г. Петръ взялъ крѣпость Нѣншанць у самаго устья Невы. Здѣсь же Петръ одержалъ первую морскую побѣду, взявъ съ боя два шведскихъ корабля, шедшихъ на защиту крѣпости. Пробившись т. обр. къ Балтійскому морю, Петръ рѣшилъ здѣсь утвердиться: Нѣншанць былъ срытъ и основанъ новый городъ С.-Петербургъ (16 мая 1703 г.). Для защиты С.П.Б. съ моря былъ заложенъ Кронштадтъ. Война продолжалась (взятіе Копорья, Ямы, Нарвы и пр.) и въ 1704 г. край окончательно и навсегда былъ возвращенъ Россіи.

РОССІЯ. Географическое описаніе Россійской Имперіи по губерніямъ и областямъ, съ географическими картами губерній.

С.-Петербургъ, Калашниковскій пр., д. № 23.



Площадь губ. равняется 39.203,2 кв. в. Поверхность. Въ сѣв. часть губерніи входятъ отроги Финляндскихъ высотъ. Центръ губ. представляетъ собой низменную заболоченную мѣстность. Далѣе, къ сѣв.-зап. идетъ безводное плоскогорье, поднимающееся уступомъ надъ низменными берегами Финскаго залива. Южн. часть губ. волниста. Почва. Преобладаютъ суглинки, сунеси и мергели. Климатъ сырой, влажный и непостоянный, вслѣдствіе попеременныхъ холодныхъ вост. и тепл. зап. вѣтровъ. Губ. богата водами: сѣв.-зап. часть ея омываетъ Финскій зал., а сѣв.-вост.—Ладожское озеро. Чудское же озеро, соединенное съ Псковскимъ, составляетъ почти всю зап. границу губ. Остальные озера, довольно многочисленныя, не велики. Изъ рѣкъ важнѣйшія: Свирь, Сясь и Волховъ; Нева (истокъ Лад. оз.), Луга и Нарова (Нарвскій водопадъ). Болотъ много, гл. обр. по бассейну р. Луги. Подъ лѣсомъ нах. 44% площади губ. Лѣсная полоса расположена вдоль границы Новгородской губ. Полезныя ископаемыя. Центръ разработки известковыхъ залежей—Путиловскія ломки, Шлиссельб. у. Торфъ добывается близъ СПБ. Населеніе великорусское (82,5%), затѣмъ финны (чухонцы) до 100 тыс., эсты, нѣмцы и др. Земледѣліе, вслѣдствіе почвенныхъ и климатическихъ условий, не можетъ удовлетворять потребностямъ населенія. Сѣютъ гл. обр. рожь, овесъ, ячмень, картофель, ленъ. Травосѣяніе быстро развивается. Огородничество и ягодное садоводство имѣютъ промышленный характеръ гл. обр. въ подстоличномъ районѣ. Въ Лужскомъ у. сущ. незаконный промыселъ—изготовленіе «копорскаго чая» (изъ листьевъ медуницы и иванъ-чая). Скотоводство развито довольно слабо. Молочное хозяйство пріобрѣло наибольшее значеніе въ Спбургомъ у., затѣмъ въ Петергофскомъ и Шлиссельбургскомъ у. занимаются выпойкой телятъ. Птицеводство развито повсемѣстно. Рыболовство очень развито по побережью Финскаго зал. и озеръ, и по рѣкамъ (сиги, лососи, корюшка и др.) Лѣсной пр. доставляетъ значительное подспорье населенію въ нѣкоторыхъ у. Судовой пр. даетъ значительный заработокъ. Въ уѣздахъ, близкихъ къ столицѣ, развитъ дачный пр. Въ тѣхъ же уѣздахъ распространены питомническій пр. (вскармливаніе питомцевъ воспитательнаго дома). Кустарные промыслы хотя разнообразны, но большого экономическаго значенія не имѣютъ. Фабрично-заводская дѣятельность занимаетъ 1-ое мѣсто послѣ Москвы. Сумма производства достигаетъ 400 мил. Хлопчатобумажное производство, обработка металловъ, механическіе и машино-строительные заводы, верфи для постройки судовъ, химическіе заводы и проч. Торговля очень значительна. Центрами внѣшней торговли явл. СПБ. и Кронштадтъ. Въ СПБ. таможни—морская и сухопутная. Пути сообщенія. Жел. дор. 709 в. Шоссейныхъ—1.661 в., грунтовыхъ—3.414. Водныхъ путей, считая въ томъ числѣ каналы: морской и огибающіе Ладожское озеро, принадлежащіе къ системамъ Вышневолоцкой, Тихвинской и Мариинской, 1.353 в. (въ обѣ стороны). Судходны Нева, Волховъ и др. Административное дѣленіе. Губ. дѣлится на 8 уѣздовъ. Въ нихъ становъ 31, земскихъ начальниковъ 38, волостей 126, сельскихъ общ. 1.476, городовъ 13, посадовъ 1, остальныхъ поселеній 6.116. Землевладѣніе. Частной собственности 1.898,527 д.; надѣльной 1.030,952 д.; государства, церкви и учрежденій 534,664 д.; итого 3.464,143 д. Образованіе. Учебн. заведеній въ губ. (исключая СПБ. и Кронштадта), среднихъ 23, низшихъ 1.234, всѣхъ 1.257; въ СПБ.: высшихъ 30, среднихъ 130, низшихъ 735, всѣхъ 895. Грамотныхъ 45%. Православныхъ церквей 508, монастырей 10. С.-Петербургъ—столица Россіи, резиденція Императорскаго дома, въ немъ сосредоточено все управленіе государствомъ. Основанъ въ 1703 г., столицей—съ 1712 г., расположенъ на 12 островахъ Невы и по берегамъ ея. Достопримѣч. Соборы: Исаакіевскій, Казанскій, Петропавловскій (съ усып. царей), домикъ Петра Великаго, Александро-Невская лавра, гдѣ покоятся мощи Св. В. Кн. Александра Невскаго и др.

Издано на средства Е. И. В. В. К. Михаила Александровича.

Пространство губ. 39.203,2 кв. вер.

Населеніе	въ уѣздахъ . . . . .	802,7
	въ тысяч. { » городахъ . . . . .	2.100,3
Всего . . . . .		2.903,0

Жителей на 1 кв. вер. . . . .	74,0
Сельскихъ жит. на 1 кв. вер. . . . .	20,5

Уѣзды С.-Петербургской губ. Населеніе об. пола въ тысячахъ къ 1 янв. 1911 г.

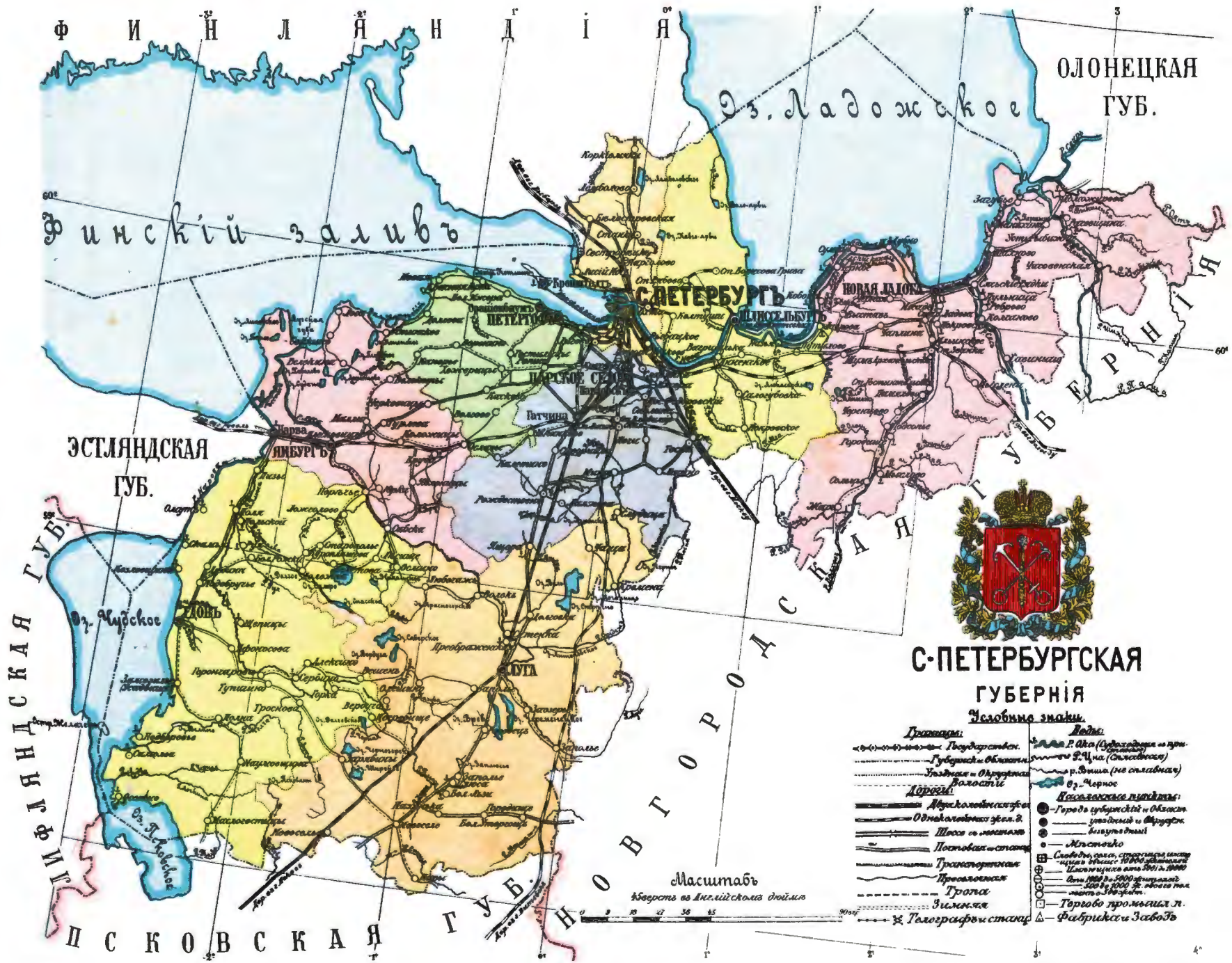
Уѣздъ	Пространство въ кв. вер.	Населеніе об. пола въ тысячахъ къ 1 янв. 1911 г.
1. С.-Петербургскій . . . . .	1.747,9	2.057,9
2. Гдовскій . . . . .	7.741,3	167,4
3. Лужскій . . . . .	8.956,2	151,3
4. Новоладожскій . . . . .	7.651,1	100,1
5. Петергофскій . . . . .	2.396,3	93,9
6. Царскосельскій . . . . .	3.781,8	176,4
7. Шлиссельбургскій . . . . .	3.401,2	62,1
8. Ямбургскій . . . . .	3.527,4	93,9

### Города С.-Петербургской губ.

- С.-Петербургъ, р. Нева, ж. д., столиц. г., портъ, жит.—1.439,603.
- Гдовъ, р. Гдовка, у. г., жит.—2.350.
- Луга, р. Луга, ж. д., у. г., жит.—8.380.
- Новая Ладога, Ладожское озеро, у. г., жит.—3.697.
- Петергофъ, Финскій зал., ж. д., у. г., жит.—9.276.
- Царское Село, при колодцахъ, ж. д., у. г., жит.—19.775.
- Шлиссельбургъ, Ладожское озеро, у. г., пр., жит.—7.099.
- Ямбургъ, пр. б. Луги, ж. д., у. г., жит.—3.101.
- Гатчина, оз. Бѣлое, ж. д., б. г. Црк. у., жит.—18.165.
- Кронштадтъ, Финск. зал., б. г. Птрб. у., портъ, жит.—59.525.
- Нарва, л. б. Наровы, ж. д., б. г. Ямб. у., пр., жит.—18.929.
- Ораниенбаумъ, Финск. заливъ, ж. д., б. г. Птрб. у., жит.—4.167.
- Павловскъ, р. Славянка, ж. д., б. г. Црк. у., жит.—4.600.
- Колпино, р. Ижора, ж. д., пос. Црк. у., жит.—13.489.

Редакция и Контора изданія «РОССІЯ въ географическихъ картахъ по губерніямъ и областямъ Имперіи»—С.-Петербургъ, Калашниковскій пр., № 23, кв. 10.

Редакторъ А. Е. Рябченко.



- Цисловія знаки**
- Граници:**  
 - Государствен. (solid line)  
 - Губернскіи и Областні (dashed line)  
 - Землѣныя и Охотничьи (dotted line)  
 - Волостні (dash-dot line)
- Дороги:**  
 - Железнодорожныя (thick solid line)  
 - Однѣколейныя (solid line)  
 - Шоссѣ съ мостами (double solid line)  
 - Почтовыя (dashed line)  
 - Телеграфныя (thin solid line)
- Воды:**  
 - Рѣка (solid blue line)  
 - Каналы (dashed blue line)  
 - Болота (dotted blue area)  
 - Черное море (black area)
- Населенные пункты:**  
 - Города губернскіи и Областні (circle with cross)  
 - Уездныя и окружныя (circle with dot)  
 - Мѣстечки (circle with horizontal lines)  
 - Сельскія общины, станицы казачьи, Число жителей въ 1901 и 1909 (circle with vertical lines)  
 - Въ 1909 до 5000 жителей (circle with diagonal lines)  
 - 500 до 1000 (circle with horizontal lines)  
 - 100 до 500 (circle with vertical lines)  
 - Торгово-промышлен. (circle with cross)  
 - Фабричныя и Заводы (triangle)

Площадь губ. равняется 37.955,7 кв. в. Поверхность. Южные уѣзды: Торопецкій, Великолуцкій, Новоржевскій и Опочецкій гористы, остальная же часть губ. представляет собой равнину, мѣстами пересѣченную горными отрогами. Почва преимущественно песчаная и суглинистая. Климатъ относительно суровый, какъ и во всей Озерной области. Господствующіе вѣтры—юго-зап. Главнѣйшія изъ рѣкъ губ.: Великая, Шелонь, Ловать, Пскова и Зап. Двина. Озеръ свыше 850; наиболѣе важное изъ нихъ Псковское. Болота занимаютъ около 8<sup>0</sup>/<sub>10</sub> всей площади и расположены гл. обр. въ мѣстностяхъ, граничащихъ съ Новгородской и Витебской губ. Подъ лѣсомъ нах. 32<sup>0</sup>/<sub>10</sub> всей поверхности губ., при чемъ болѣе лѣсиста юго-вост. часть. Преобладающія породы—ель, сосна, береза и осина. Полезными ископаемыми губ. бѣдна. Слѣдуетъ отмѣтить лишь разработку гипса и алебаstra (Псковскій у.) и богатая, но неразработываемая залежь торфа. Близъ с. Хилова нах. минеральные сѣрные источники. Населеніе преобладаетъ великорусское. Кромѣ того живутъ эсты (главн. обр. въ Псковскомъ у.) и латыши. Земледѣліе составляетъ одно изъ главныхъ занятій, но нах. въ неблагоприятныхъ условіяхъ. Льноводство имѣетъ большое значеніе (Псковскій, Островскій, Порховскій и большая часть Опочецкаго). Ленъ прекраснаго качества. Огородничество ведется въ большихъ размѣрахъ подъ Псковомъ и Порховомъ, а также въ у. Велико-Луцкомъ и Холмскомъ, гдѣ имъ занимаются латыши. Садоводство, благодаря усиліямъ земства и Имп. Россійск. Общ. Садоводства, начинаетъ развиваться. Скотоводство развито слабо за недостаткомъ корма. Молочное хозяйство начинаетъ дѣлать успѣхи, вслѣдствіе введенія въ употребленіе сепараторовъ и луженой посуды. Птицеводство распространено въ у. Псковскомъ, Островскомъ, Опочецкомъ и Порховскомъ. Рыболовство развито по рѣкамъ и озерамъ, особенно по Псковскому, гдѣ является единственнымъ заработкомъ жителей. Ловятъ главн. обр. сѣтковь, судаковъ и пр. Охота имѣетъ большое значеніе въ у. Псковскомъ, Островскомъ и Порховскомъ. Бьютъ зайцевъ и пернатую дичь. Кустарные промыслы развиты относительно слабо. Лѣсной промыселъ развитъ по всей губ. Изготавливаютъ экипажи, колеса, кадки, бочки и пр. Судостроеніе сосредоточено въ Холмскомъ у., гдѣ выдѣлываютъ барки—«дровянки», «овсянки» и др. Портняжнымъ дѣл. занимаются кустари Псковскаго у. Ткацкій и прядильный пр. распространены во многихъ мѣстахъ, такъ же какъ и льнотрепаніе. Отмѣтимъ еще производство гармоникъ. Фабрично-заводская промышленность. Сумма производства свыше 3 мил. Первое мѣсто занимаетъ обработка волокнистыхъ веществъ, питательныхъ и животныхъ продуктовъ. Торговля производится льномъ, лѣсомъ, рыбой и пр. и сосредоточена въ Псковѣ, Новоржевѣ, Опочкѣ, Островѣ, Порховѣ и Холмѣ. Пути сообщенія. Жел. дор. 632 в. Шоссейныхъ 357 в. Грунтовыхъ—2.360 в. Водныхъ путей 344 в. (въ обѣ стороны). Судходны: Великая, Зап. Двина, оз. Псковское и др. Административное дѣленіе. Губ. дѣлится на 8 уѣздовъ; въ нихъ становъ 27, земскихъ начальниковъ 42, волостей 138, сельскихъ общ. 1.601, городовъ 10, посадовъ 2, прочихъ поселеній 15.330. Землевладѣніе. Части. собственности 2.126.648 д.; надѣльной 1.460.552 д.; государства, церкви и учреждений 199.842 д.; итого 3.787.042 д. Образование. Учебн. заведеній: среднихъ 14, специальныхъ 12, частныхъ и иновѣрческихъ 31, низшихъ 850, всего 907.—Грамотныхъ 20<sup>0</sup>/<sub>10</sub>. Православныхъ церквей 578, монастырей 17.—Псковъ одинъ изъ древнѣйшихъ городовъ Россіи. Въ немъ сохранились «Дѣтинаецъ» (крѣпость) XIII в.; Троицкій соборъ XII в. (по преданію заложенъ изъ дерева св. Ольгой въ 965 г.), гдѣ нах. псковскія печати и монеты; палаты Поганкина, домъ Меньшикова и др. Въ Святогорскомъ монастырѣ Опочецкаго у. погребенъ нашъ великій поэтъ А. С. Пушкинъ. Въ томъ же у. нах. его родовое имѣніе Михайловское.

Пространство губ. 37.955,7 кв. вер.

Населеніе	вѣ уѣздахъ . . . . .	1.286,5
		въ тысяч.   » городахъ . . . . .
Всего . . . . .		1.373,3

Жителей на 1 кв. вер. . . . .	36,2
Сельскихъ жит. на 1 кв. вер. . . . .	33,9

## Уѣзды Псковской губ.

Пространство  
въ кв. вер.

Населеніе об.  
пола въ тыся-  
чахъ къ 1 янв.  
1911 г.

1. Псковскій . . . . .	5.126,6	271,0
2. Великолуцкій. . . . .	4.173,3	155,1
3. Новоржевскій . . . . .	3.247,8	141,5
4. Опочецкій . . . . .	4.069,9	166,7
5. Островскій. . . . .	4.357,0	198,5
6. Порховскій . . . . .	6.045,9	207,8
7. Торопецкій. . . . .	5.222,0	122,5
8. Холмскій . . . . .	5.713,2	110,2

## Города Псковской губ.

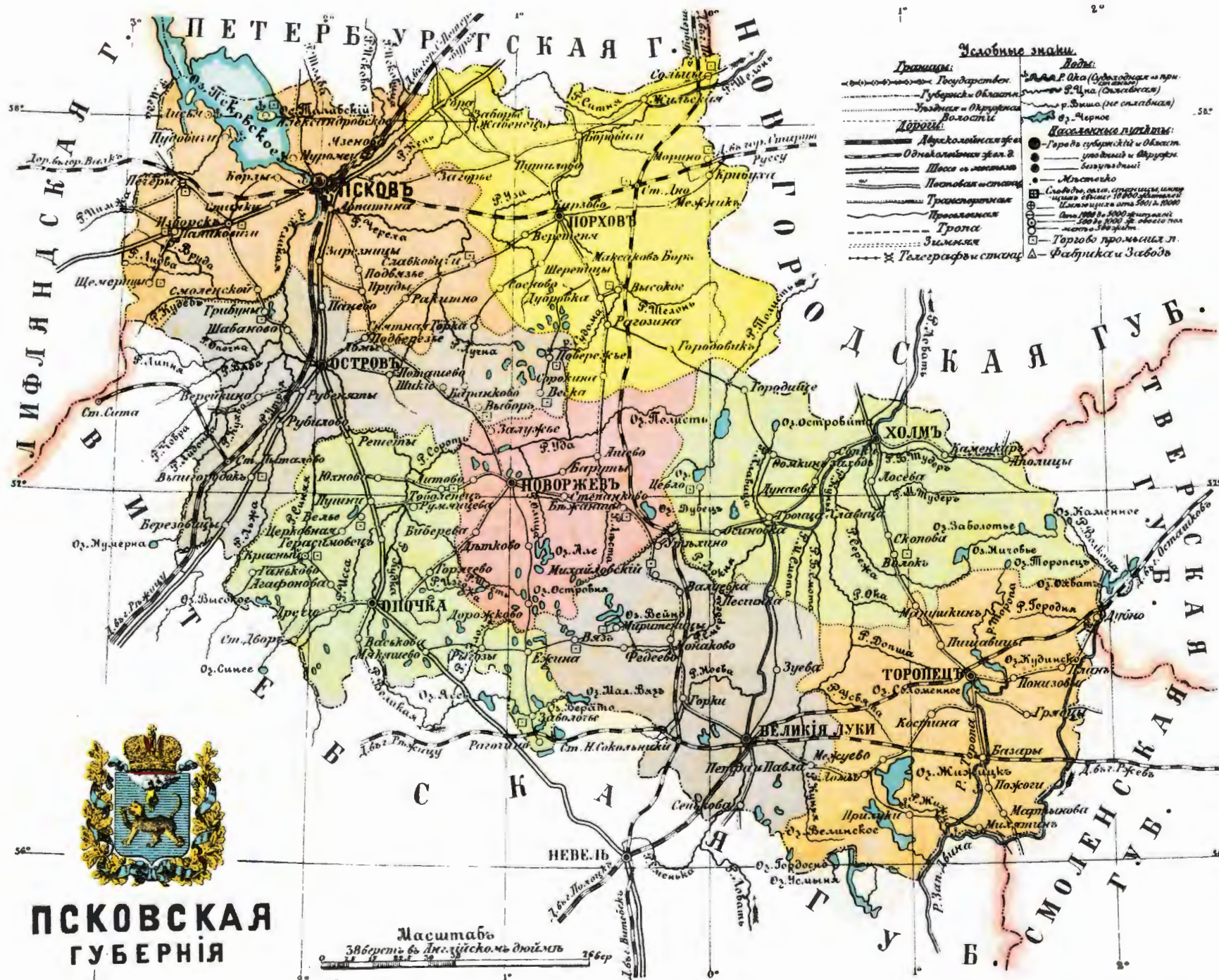
Псковъ, рр. Великая и Пскова, ж. д., г. г., жит.—31.227.
Великіе Луки, р. Ловать, ж. д., у. г., жит.—9.600.
Новоржевъ, оз. Росцо, ж. д., у. г., жит.—3.367.
Опочка, р. Великая, у. г., жит.—7.208.
Островъ, р. Великая, ж. д., у. г., жит.—7.012.
Порховъ, пр. б. Шелони, ж. д., у. г., жит.—6.238.
Торопецъ, рр. Торопа и Уклейка, у. г., жит.—7.023.
Холмъ, рр. Ловать и Кунья, у. г., жит.—6.248.
Александровскій пос., оз. Псковское, б. г. Псков. у., жит.—3.438.
Красный пос., р. Спней, б. г. Опоч. у., жит.—1.397.
Печеры пригор., р. Почкова, ж. д., б. г. Пск. у. жит.—1.821.
Сольцы пос., л. б. Шелони, б. г. Порх. у., жит.—5.856.

Редакція и Контора изданія «РОССІЯ въ географическихъ картахъ по губерніямъ и областямъ Имперіи»—С.-Петербургъ, Калашниковскій пр., д. 23, кв. 10.

Редакторъ А. Е. Рябченко.

Издано на средства Е. И. В. В. К. Михаила Александровича.





Картограф. зав. Д. Руднева, СПб.

Площадь губ. равняется 104.163,4 кв. в. Поверхность холмистая, особенно в южн. части губ. (Алаунская возвышенность, Валдайскія горы). Наиболее низменная мѣстность расположена вокруг оз. Пльменя. Почва преобладаетъ глинистая и песчаная. Значительная часть поверхности усыпана валунами. Климатъ вообще сырой и суровый; на зап. бо- лѣ ровный и умеренный. Губ. изобилуетъ рѣками и озерами. Последнихъ свыше 3.000. Важнѣйшія—Ильмень, Бѣлое, Воже и Валдайское. Главн. рѣки: Волховъ, Сясь, Тихвинка, Мста, Ловатъ, Шелонь, Шексна и Молога. Рѣки губ., соединенныя между собой каналами, входятъ въ составъ 3-хъ водныхъ системъ: Маринской, Тихвинской и Вышневолоцкой. Болота занимаютъ  $\frac{1}{5}$  всей площади. Подъ лѣсомъ нах. до половины поверхности губ. Наибольше лѣсисты Кирилловскій и Тихвинскій у. Полезныя ископаемыя—огнеупорная глина отличнаго качества и болотныя желѣзн. руды. Соляные Старорусскіе ключи пользуются большою извѣстностью. Населеніе преимущественно великорусское. Въ небольшомъ количествѣ живутъ корелы и чудь. Земледѣліе составляетъ гл. занятіе жителей, хотя нах. въ неблагоприятныхъ условіяхъ. Льноводство развивается. Огородничество и садоводство до- вольно значительны. Пчеловодство дѣлаетъ быстрые успѣхи. Скотоводство развито довольно слабо. Относительно лучше въ Череповецкомъ у. Выпасаютъ телятъ. Въ вѣсколькихъ уѣздахъ занимаются птицеводствомъ. Рыболовство (снѣтки, стерлядь и др.) сильно раз- вито и даетъ годового заработка до 700 тыс. руб. Промысловая охота значительна, особенно на зайцевъ. Въ губ. занимаются судостроеніемъ, а также распространены промыслы: лѣсной, судовой (по Маринской системѣ), наемъ на сельско-хозяйств. работы и дачный (по Ник. ж. д.). Изъ кустарныхъ промысловъ развиты: обработка металловъ (гвозди— Уломскій районъ, валдайскіе колокола и пр.), производство сапожное, кожевенное, гон- чарное, сѣтевязаніе и пр. Отхожіе промыслы—уходятъ б. ч. въ Сиб. Сумма фабрично-за- водскаго производства достигаетъ 11 мил. Производства—водочное и винокуренное, спи- чечное, лѣсопильное, писчебумажное и др. Торговля незначительна и сосредоточена гл. обр. въ Новгородѣ, Тихвинѣ, Валдаѣ. Пути сообщенія. Жел. дор. 671 в., шоссеиныхъ 689 в., грунтовыхъ 3.911 в. Водныхъ путей 2.027 в. (въ обѣ стороны). Судходны: Вол- ховъ, Мста, Шелонь, Шексна, Молога и др. Административное дѣленіе. Губ. дѣлится на 11 уѣздовъ. Въ нихъ становъ 38, земскихъ начальниковъ 59, волостей 243, сельскихъ общ. 4.898, городовъ 11, посадовъ 3, остальныхъ поселеній 11.697. Землевладѣніе. Част- ной собственности 4.851.336 д.; надѣльной 2.886.931 д.; государства, церкви и учреждений 2.466.088 д. Итого 10.204.355 д. Образование. Грамотныхъ 29%. Учебныхъ заведеній: высшихъ 1, среднихъ 13, специальныхъ 35, низшихъ 1.739, всѣхъ 1.788. Православныхъ церквей 1.068, монастырей 37.—Новгородъ Великій составлялъ отдѣльную область древней Руси, занимавшую сѣв.-зап. урочъ страны до Бѣлаго моря и Уральскихъ горъ. Гл. власть въ Новгородѣ принадлежала вѣчу, кот. выбирало князей и посадниковъ. Новгородцы вели обширную торговлю вѣншнюю и внутреннюю. Расцвѣтъ Новгорода—XII, XIII и XIV в.в. Въ 1471 г. Іоаннъ III покорилъ Новгородъ и обратилъ его въ Московскую область. Отъ прежняго величія Новгорода сохранился «дѣтинецъ»—кремль съ Софійскимъ собо- ромъ (1137 г.), развалины Бѣл. Башни, древніе церкви (Спаса Передница) и монастыри. На Софійской пл. воздвигнуть памятникъ Тысячелѣтія Россіи.—С. Кончанское, Боровичск. у., было вотчиной нашего славнаго полководца Суворова, въ которой онъ жилъ послѣ смерти Екатерины II до 1799 г., когда былъ посланъ Императоромъ Павломъ I остановить успѣхи французовъ въ Италіи.

Пространство губ. 104.163,4 кв. вер.

Населеніе	въ уѣздахъ . . . . .	1.549,2
		въ тысяч. { » городахъ . . . . .
Всего . . . . .		1.642,2
Жителей на 1 кв. вер. . . . .		15,8
Сельскихъ жит. на 1 кв. вер. . . . .		14,9

## Уѣзды Новгородской губ.

Уѣзды Новгородской губ.	Пространство въ кв. вер.	Населеніе об. пола въ тыся- чахъ къ 1 янв. 1911 г.
1. Новгородскій . . . . .	8.803,4	216,0
2. Боровичскій . . . . .	9.045,2	174,4
3. Бѣлозерскій . . . . .	13.057,7	109,2
4. Валдайскій . . . . .	5.772,7	109,0
5. Демьянскій . . . . .	4.322,9	96,4
6. Кирилловскій . . . . .	12.171,7	145,6
7. Крестецкій . . . . .	7.878,2	122,9
8. Старорусскій . . . . .	8.379,5	224,4
9. Тихвинскій . . . . .	16.169,3	122,7
10. Устюженскій . . . . .	11.317,1	125,1
11. Череповецкій . . . . .	7.245,7	196,5

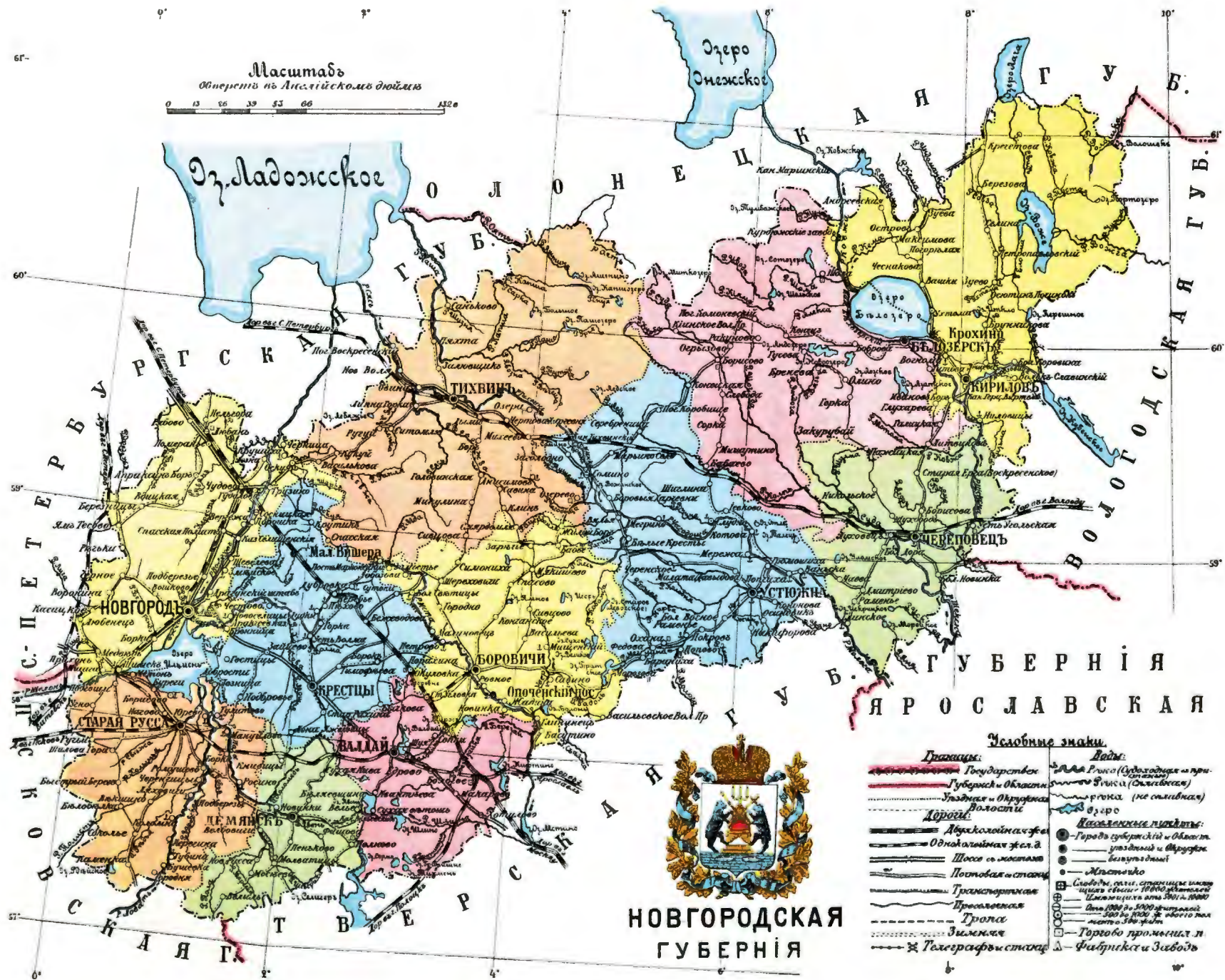
## Города Новгородской губ.

Новгородъ, р. Волховъ, ж. д., г. г., пр., жит.—23.542.
Боровичи, р. Мста, ж. д., у. г., жит.—13.156.
Бѣлозерскъ, ю. б. Бѣла-озера, у. г., басс. для стоянки судовъ, жит.—5.102.
Валдай, оз. Валдай, у. г., жит.—2.907.
Демьянскъ, р. Явонь, у. г., жит.—1.837.
Кирилловъ, р. Свирыга и оз. Сиверское, у. г., жит.—4.493.
Крестцы, р. Холова, у. г., жит.—2.957.
Старая Русса, р.р. Полюсть и Прусъя, ж. д., у. г., кур., жит.—16.703.
Тихвинъ, р. Тихвинка, у. г., жит.—6.546.
Устюжна, р. Молога, у. г., жит.—7.395.
Череповець, р. Шексна, у. г., пр., жит.—7.263.
Крохино, пос., р. Шексна, б. г. Бѣлозер. у., жит.—1.271.
Малая Вишера, пос., ж. д., б. г. Крестец. у., жит.—7.833.
Опоченскій посадъ, р. Мста, пр., б. г. Брвч. у., жит.—1.690.

Редакція и Контора изданія «РОССІЯ въ географическихъ картахъ по губерніямъ и областямъ Имперіи» — С.-Петербургъ, Калашников-скій пр., д. 23, кв. 10.

Редакторъ А. Е. Рябченко.





**Числобные знаки.**

Границы:	Виды:
Государственн.	Граница (Судоводная и при- станичная)
Губернскія и Областн.	Граница (Областн.)
Уездная и Округовая	Граница (не солившая) в 1839 г.
<b>Дороги:</b>	<b>Железныя пути:</b>
Арыкалоинная	Города губернскія и Областн.
Однокольная э.с.в.	уездная и окружная
шоссе съ мостами	безупречная
Плотина и стаяны	Мельнично
Трубопроводная	Слободы, селенія, станицы и имен- ныя общины 1860 года
Проводная	Число жителей в 1860 г.
Труба	от 100 до 5000 жителей
Звонкая	от 500 до 1000 ж. обитого па- дентомъ 1860 г.
Телеграфныя стаяны	Города промышленн. и Фабричныя и Заводы

Картографъ гав. А. Руднева, С.М.Б.

**Пространство** губ. равняется 112.322,0 кв. в. **Поверхность.** Сѣв.-зап. часть губ. является продолженіемъ Финляндской скалистой возвышенности; юго-вост. часть на сѣв. холмиста, а на югѣ представляетъ низменную равнину. **Почва** большею частью песчаная и глинистая. **Климатъ** вообще суровый и влажный, умѣряется близостью моря и множествомъ большихъ озеръ. По количеству водъ Ол. губ. занимаетъ первое мѣсто въ Имперіи: подъ водой 14% всей ея поверхности. Изъ рѣкъ важнѣйшія: Свирь, соединяющ. Онежск. оз. съ Ладожск., Суна, Вытегра и Зап. Ковжа, соедин. Маріинскимъ каналомъ, Кема и Онега. Въ гористой части губ. рѣки образуютъ пороги и водопады (напр. Суна съ водопадами Кивачъ, Гирвась и Поръ-Порогъ). **Озеръ** въ губ. до 2.000. Важнѣйшія—Ладожское и Онежское. **Болота** занимаютъ большія пространства. Подъ лѣсомъ нах. 63% всей поверхности и распределенъ онъ довольно равномерно. Преобладаютъ хвойныя породы, гл. обр. ель. Важнѣйшія ископаемыя губ. мѣдныя и желѣзныя руды (болотныя и озерныя), особенно въ Повѣнецкомъ и Петрозав. у. Губ. богата еще песчаниками и кварцитами, есть огнеупорная глина. Встрѣчается также мраморъ, гранитъ, гнейсъ, діабазъ и пр., въ рѣкахъ—жемчугъ. Марціальныя минеральн. воды. Близъ Петрозаводска—Кончезерскій желѣзистый источникъ. **Населеніе** преобладаетъ великорусское. Изъ инородцевъ слѣдуетъ отмѣтить корельцовъ (до 63 тыс.), живутъ въ Олонецкомъ, Петрозавод. и Повѣнец. у., чужь въ Лодейнопол. у. и лопарей (4 тыс.) въ Петрозавод. у. Въ Олонецкомъ и Петрозавод. у. живутъ настоящие финны въ количествѣ до 4 тыс. **Земледѣліе** обезпеч. населеніе продов. только въ Каргопол. у. и вост. част. Вытегор. и Пудож. Сѣютъ рожь, овесъ, ячмень, картофель, гречиху и рѣпу, послѣдняя составляетъ любимое кушанье крестьянъ. **Льноводство** имѣетъ промышленное значеніе только въ Пудожскомъ у. Ленъ «корелка», благодаря хорошимъ качествамъ, извѣстенъ и за границей. **Огородничество** мало развито. **Скотоводство** развито слабо. **Рыболовство** является однимъ изъ важнѣйшихъ подсобныхъ промысловъ. За годъ вылавливается рыбы свыше 3 мил. пуд. (сигъ, налимъ, корюшка и др.). **Грибной промыселъ.** **Охотничій промыселъ** имѣетъ большое экономическое значеніе. Лѣсная дичь, пренмущ. рябчики, и звѣри, главн. образ. бѣлки. **Лѣсной промыселъ:** рубка и вывозъ лѣса, смолокур., гонка дегтя. **Судостроеніе** сильно развито по побережью Онежскаго и Ладожскаго о. и р. Свири. **Кустарные промыслы.** Среди древодѣльныхъ пр. первое мѣсто занимаетъ тельгный (тельги, сани), затѣмъ бондарный и токарный (издѣлія изъ корельской березы). Вязаніе варешекъ, носковъ. Валяльный пр. Кузнечное производство существуетъ издавна, но не имѣетъ большого развитія. Гончарное производство распространено въ Лодейнополскомъ у. Кожевенный пр. сущ. повсемѣстно. Скорняжное пр., центромъ котораго является Каргополь, теперь падаетъ. Сущ. еще плетеніе соломенныхъ шляпъ. **Отхожими пр.** занято 20 тыс. человекъ. Большинство идетъ въ СПб. **Фабрично-заводская промышленность.** Сумма производства лишь около 3-хъ мил. Лѣсопильн. и чугунно-литейн. заводы Кончезерскій и Валозминскій. **Торговля** незначительна. **Пути сообщенія.** Всего одна жел. дор. 170 в. Шоссейныхъ дор. нѣтъ, грунтовыхъ—4.089 в. Водные пути. Судоходныхъ 572 в. (въ обѣ стороны). **Административное дѣленіе.** Губ. дѣлится на 7 уѣздовъ. Въ нихъ становъ 17, земск. начальн. 21, волостей 81, сельскихъ общ.—356, городовъ 7, остальныхъ поселеній 3.951. **Землевладѣніе.** Частн. собственности 519.862 д.; надѣльной 3.859.922 д.; государства, церкви и учреждений 6.566.133 д., всего 10.945.917 д. **Образованіе.** Учебныхъ завед. сред. 3, спеціальн. 14, низшихъ 665—всего 682. Грамотн. 27%. **Православ. церквей** 453, монаст. 14. **Достоприм.** Олонецкій край изстари принадлежалъ Новгороду Великому и потому въ немъ до сихъ поръ сохранились древнія церкви, преданія, старинныя былинны и пѣсни.

Издано на средства Е. И. В. В. К. Михаила Александровича.

Пространство губ. 112.322,0 кв. вер.

Населеніе	{ въ уѣздахъ . . . . .	416,2
		въ тысяч. { » городахъ . . . . .
Всего . . . . .		448,7

Жителей на 1 кв. вер. . . . .	4,0
Сельскихъ жит. на 1 кв. вер. . . . .	3,7

## Уѣзды Олонецкой губ.

Уѣзды Олонецкой губ.	Пространство въ кв. вер.	Населеніе об. пола въ тысячу къ 1 янв. 1911 г.
1. Петрозаводскій . . . . .	13.123,6	100,5
2. Вытегорскій . . . . .	10.026,5	64,9
3. Каргопольскій . . . . .	19.207,3	95,7
4. Лодейнополскій . . . . .	8.463,8	58,7
5. Олонецкій . . . . .	8.113,5	47,7
6. Повѣнецкій . . . . .	35.238,3	37,1
7. Пудожскій . . . . .	18.149,0	44,1

## Города Олонецкой губ.

- Петрозаводскъ, оз. Онежское, г. г., пр., жит.—13.611.
- Вытегра, р. Вытегра, у. г., пр., жит.—4.947.
- Каргополь, л. б. р. Онеги, у. г., жит.—2.791.
- Лодейное Поле, р. Свирь, у. г., пр., жит.—1.535.
- Олоонецъ, р. Олонка, у. г., жит.—1.710.
- Повѣнецъ, оз. Онежское, у. г., пр., жит.—1.342.
- Пудожъ, р. Водло, у. г., пр., жит.—1.724.

Редакція и Контора изданія «РОССІЯ въ географическихъ картахъ по губерніямъ и областямъ Имперіи»—С.-Петербургъ, Калашниковскій пр., д. 23, кв. 10.

Редакторъ А. Е. Рябенко.





**Условные знаки.**

<b>Границы:</b>	<b>Воды:</b>
Государствен.	Рыба (Водохранилище и притоки)
Губернск. и Окласт.	Ветка (Ольховая)
Уездная и Окружная	Проток (не сплавная)
Воласть	Озеро
<b>Дороги:</b>	<b>Казенные пункты:</b>
Двухколейная ж.д.	Городъ губернскаго и Окл. уездн. и Окружн. безупрочный
Однколейная ж.д.	Мельница
Шоссе съ мостомъ	Свободн. сел. населенный пунктъ свыше 10000 жителей или свыше 5000 от 3000 до 10000
Потомокъ и стаякъ	Отъ 1000 до 5000 жителей
Транспортная	Отъ 500 до 1000 жителей
Простая	Отъ 500 жителей
Зимняя	Торгово-промысл. п.
Телеграфныя стаяки	Фабрика и Заводъ

**Масштабъ**  
 68 верстъ въ Английскомъ дюймѣ.  
 0 15 30 45 60 75 90 105 120 верста



**ОЛОНЕЦКАЯ  
 ГУБЕРНІЯ**

Картограф. зав. А. Руднева, С. П. Б.









# МОСКОВСКАЯ ПРОМЫШЛЕННАЯ ОБЛАСТЬ.

Губерніи: Московская, Владимірская, Тверская, Ярославская, Костромская, Нижегородская, Калужская.

Область расположена въ центрѣ государства, по р.р. Волгѣ и Окѣ, служащимъ важными путями сообщенія. Счастливое географическое положеніе сдѣлало область средоточіемъ фабрично-заводскаго и кустарнаго производствъ, а также центромъ внутренней торговли. Пространство области равняется 306.159,6 кв. в. Поверхность низменная. Возвышена лишь зап. часть области, особенно въ Тверской губ. (Средне-Русская возвышенность) и южн. часть Нижегородской губ. (Приволжская возвышенность). По характеру природы область дѣлится на три части. Сѣверная, отдѣленная Волгой, богата озерами, болотами, хвойнымъ лѣсомъ и схожа съ сосѣдней Озерной областью. Между Волгой и Окой количество озеръ и болотъ значительно уменьшается, лѣсъ рѣдѣетъ и чередуется съ лиственный. Эта часть служитъ переходной ступенью къ черноземной полосѣ, начинающейся уже на югѣ Нижегородской губ. Въ остальной же части области почва малоплодородная, преобладаетъ суглинистая и песчаная. Климатъ континентальный, на сѣв. и сѣв.-вост. болѣе суровый. Количество влаги значительно. Населеніе великорусское. Иностранцы въ незначительномъ количествѣ: корелы, черемисы, мордва и татары. Хлѣбопашество не обеспечиваетъ нуждъ населенія. Изъ болѣе значительныхъ отраслей сельскаго хозяйства отмѣтимъ огородничество, особенно въ Ростовскомъ у., Ярославской губ., хмѣлеводство (гл. обр. Гуслицкій округъ), садоводство, льноводство и молочное хозяйство (Тверская и Ярославская губ.). Главнымъ же заработкомъ населенію даютъ кустарные и отхожіе промыслы. Кустарное производство распространено повсемѣстно и отличается большимъ разнообразіемъ. Провѣтствуютъ всевозможные промыслы по обработкѣ дерева: дѣлаютъ сани, телѣги, домашнюю утварь, мебель, игрушки и пр. Развиты промыслы кузнечно-слесарный и ювелирный, выдѣлка кожъ, поддѣльныхъ мѣховъ, гончарный промыселъ, ткачество, иконописание и др. Отхожіе промыслы очень значительны. Идутъ гл. обр. въ обѣ столицы въ качествѣ плотниковъ, маляровъ, трактирщиковъ и пр., а также на Волгу матросами, лоцманами и грузовщиками. Фабрично-заводская дѣятельность обширна. Главный фабричный районъ расположенъ въ Московской и Владимірской губ. Первое мѣсто принадлежит хлопчатобумажному производству, центромъ котораго служитъ Москва. Въ меньшемъ количествѣ изготавливаются шерстяныя, льняныя и шелковыя ткани. Другія производства имѣютъ несравненно меньшее значеніе. Благодаря центральному положенію и удобству желѣзныхъ и водныхъ путей сообщенія, въ области сосредоточенъ обмѣнъ товаровъ между различными частями Имперіи. Сюда доставляютъ по Волгѣ хлѣбъ, съ Урала и юга продукты горно-заводск. промышленности, китайскіе чай, сибирскую пушнину и пр. Московская же область поставляетъ мануфактурные товары, которые расходятся по всей Россіи и на Азіатскіе рынки. Главные центры—Москва, Н.-Новгородъ и Рыбинскъ.

Земли Московской области въ древности были заселены финскими племенами—мерей, мордвой, черемисами и др., которыя были покорены славянами (кривичами, вятичами и сѣверянами), основавшими города Ростовъ, Муромъ и Суздаль. Въ удѣльно-вѣчевой періодъ (XII и XIII в. в.) здѣсь образовался рядъ отдѣльных княжествъ, враждовавшихъ изъ за старшинства и стольнаго города Кіева. Наиболѣе могущественнымъ княжествомъ было Ростово-Суздальское, основавшее для защиты своихъ предѣловъ города: Юрьевъ Польскій, Переяславль Залѣскій, Дмитровъ, Москву, Тверь, Угличъ, Ярославль, Кострому и Нижній Новгородъ, а внутри княжества Владиміръ. Съ перенесеніемъ великокняжескаго стола изъ Кіева во Владиміръ (Андрей Боголюбскій, 1169 г.), княжество, называемое теперь Владиміро-Суздальскимъ, приобретаетъ первенствующее значеніе. Здѣсь слагается великорусская народность изъ потомковъ славянъ и остатковъ финскихъ племенъ, вырабатывается независимая и оригинальная культура, особенно ясно выраженная въ зодствѣ того времени—Суздальскомъ. Наступленіе татаръ (XIII в.) остановило дальнѣйшій ростъ княжества. Въ это время усилившіяся и разбогатѣвшія Тверское и Московское княжества добиваются у татаръ Великаго Княженія и вступаютъ въ борьбу съ Владиміромъ. Побѣдительницей выходитъ Москва (1326 г.). Московскіе князья, начиная съ Іоанна Калиты (1328—1340), стремятся къ объединенію всей Руси, а также къ освобожденію отъ ига татаръ. Къ началу XV в. Москва приобрѣла вост. часть Суздальско-Владимірскаго княжества (Суздаль, Муромъ, Городецъ и Н. Новгородъ), Перемышль, Мещовскъ, Тарусу (Калужской губ.). Въ XV в. присоединены Галицкое княжество (Костромская губ.) и Тверь. При Іоаннѣ Грозномъ (1533—84) покорены Новгородъ и Псковъ съ Сѣверной и Озерной областями и царства Казанское и Астраханское. Іоаннъ Грозный принявъ титулъ Царя и Московское княжество обратилъ въ единодержавное царство. Въ смутное время междуцарствія и разложенія государства (1598-1613) Московской областью овладѣвали самозванцы (Ижедмитрій и Тушинскій воръ), поляки, шайки казаковъ и грабителей. Бѣдствія смуты вызвали высокой подъемъ религиозно-національнаго чувства (16-мѣсячная героическая защита Троицко-Сергіевской лавры; Нижегородское ополченіе—Мининъ и Пожарскій). Москва была очищена отъ враговъ и 21 февраля 1613 г. Великій Земскій Соборъ избралъ царемъ М. Ѳ. Романова, принявшаго призваніе на царство въ Ипатьевскомъ монастырѣ близъ Костромы. Во время Отечественной войны, въ 1812 г. 26 августа въ Можайск. у. Московск. губ. произошло знаменитое Бородинское сраженіе, послѣ котораго русская армія отступила черезъ Москву на Рязанскую дорогу. Наполеонъ завязалъ опустѣвшую столицу, но пожары заставили его вскорѣ ее покинуть. Утомленная и упавшая духомъ французская армія отступила на Калужскую дорогу. Назовемъ битвы при Тарутинѣ и Малоярославцѣ Калужской губ.

РОССІЯ. Географическое описаніе Россійской Имперіи по губерніямъ и областямъ, съ географическими картами губерній.

С.-Петербургъ, Калашниковскій пр., д. № 23.

# Московская губернія.

Пространство равняется 29.236,4 кв. в. Поверхность. Юго-вост. часть губ. (Богородскій, Бронницкій и Коломенскій у.) низина особенно по р. Москвѣ и Клязьмѣ. Сѣв.-западн. часть возвышена. Почва мало плодородна и требуетъ обильнаго удобренія. На вост. почва песчаная, на югѣ глинистая и суглинистая, на зап. покрыта иломъ, а на сѣв. крайне разнообразна. Климатъ губ. континентальный. Средняя годовая температура до + 4°. Зима не суровая, но продолжительная и постоянные вѣтры. Изъ рѣкъ главныя: Ока (135 в.), служащая сообщеніемъ съ Приволжскимъ краемъ, Москва (400 в.), Клязьма, Сестра, Руза и др. Наибольшее количество болотъ и озеръ нах. въ Богородскомъ у. Дѣсь лиственный и хвойный, послѣдній занимаетъ сѣв.-вост. часть губ. Полезныя ископаемыя. Разработка торфа имѣетъ промышленное значеніе. Въ большомъ количествѣ добывается огнеупорная глина и кварцевые песчаники, затѣмъ известъ и фосфориты. Населеніе великорусское. Земледѣліе далеко не обезпечиваетъ потребностей населенія. Сѣютъ хлѣбные злаки, кормовыя травы и проч. Скотоводство даетъ нужную рабочую силу и удобреніе. Близъ Москвы занимаются выпойкой телятъ. Промышленное огородничество развито въ широкихъ размѣрахъ, особенно вокругъ Москвы. Садоводство. Въ окрестностяхъ Москвы и въ др. уѣздахъ разводятъ фрукт. деревья и ягодные кустарники. Хмѣлеводство развито въ у. Бронницкомъ и Богородскомъ (Гуслицкій округъ). Грибной промыселъ сущ. около Троицко-Сергіевской Лавры.—Вслѣдствіе недостатка хлѣба, населенію пришло обратиться къ инымъ источникамъ заработка, чѣмъ и объясняется широкое распространеніе кустарныхъ промысловъ. Столярно-плотничій пр. процвѣтаетъ въ Московскомъ и Звенигородскомъ у. Сергіевскій Посадъ извѣстенъ выдѣлкой игрушекъ, образковъ, ложекъ. Въ Верейскомъ у. дѣлаютъ счеты (вывозятся до 30 тыс. на украинскія ярмарки). Плетутъ мебель, корзины (Звенигородскій у.). Различныя металлическія издѣлія—въ Звенигородскомъ, Клинскомъ и Верейскомъ у. Выдѣлываютъ посуду глиняную, фарфоровую и фаянсовую (Можайскій, Бронницкій и Дмитровскій у.). Выдѣлка стекла и бусъ (Клинскій и Дмитровскій у.). Кожевенный пр. сильно развитъ. Роговыя издѣлія. Издѣлія изъ щетины. Хлопчато-бумажное производство особенно развито въ Богородскомъ и Клинскомъ у. и даетъ до 12½ мил. Ручная выдѣлка шелковыхъ матерій даетъ до 6½ мил. (славится Богородскій у.). Валяльный пр. (Можайскій и Клинскій у.). Кружевной пр. (Подольскій и Серпуховскій у.). Производство парчи и позументовъ (Богородскій у.). Извозъ значителенъ во всѣхъ уѣздахъ. Отхожіе промыслы не сущ., т. к. населеніе нах. заработокъ на мѣстѣ. По фабрично-заводской дѣятельности губ. занимаетъ первое мѣсто въ Имперіи. Сумма производства достигаетъ 300 мил. р. Наибольше важное промышленное значеніе имѣетъ обработка волокнистыхъ веществъ, затѣмъ камня, металловъ и пр. Торговля очень значительна и сосредоточена гл. обр. въ Москвѣ, затѣмъ въ Богородскѣ, Коломнѣ, Серпуховѣ и др. Пути сообщенія. Жел. дор. 1.218 в. По количеству ихъ и выгодному расположенію губ. заним. 1-е мѣсто въ Имперіи. Шоссейныхъ дор.—1.504 в., грунтовыхъ—1.216 в. Административное дѣленіе. Губ. дѣлится на 13 уѣздовъ. Въ нихъ становъ 42, земскихъ начальниковъ 52, волостей 167, сельскихъ общ. 3.573, городовъ 14, посадовъ 2, остальныхъ поселеній 7.613. Земле-владѣніе. Частной собственности 1.041.053 д.; надѣльной 1.584.564 д.; государства, церкви и учрежденій 263.294 д. Итого 2.888.911 дес. Образование. Грамотныхъ 49%. Учебн. заведеній: высшихъ 13, среднихъ 95, специальныхъ 180, низшихъ 2.587, всѣхъ 2.877. Православныхъ церквей 1.672, изъ нихъ въ Москвѣ 443; монастырей 54 (въ Москвѣ 25). Москва «сердце Россіи» и первопрестольная столица; въ ней сохранилось много святыхъ и памятниковъ старины (Кремль съ соборами и колокольней Ивана Вел. и многіе др.). Наз. еще Троицко-Сергіевскую лавру и памятникъ на мѣстѣ Бородинской битвы (въ Москвѣ у.)

Пространство губ. 29.236,4 кв. вер.  
Населеніе { въ уѣздахъ . . . . . 1.635,5  
въ тысяч. { » городахъ . . . . . 1.620,7  
Всего . . . . . 3.257,2  
Жителей на 1 кв. вер. . . . . 111,4  
Сельскихъ жит. на 1 кв. вер. . . . . 56,0

## Уѣзды Московской губ.

Уѣзды	Пространство въ кв. вер.	Населеніе об. пола въ тысячахъ къ 1 янв. 1911 г.
1. Московскій . . . . .	2.393,0	1.726,4
2. Богородскій . . . . .	3.068,5	267,7
3. Бронницкій . . . . .	2.051,0	162,1
4. Верейскій . . . . .	1.623,3	68,9
5. Волоколамскій . . . . .	2.138,0	105,1
6. Дмитровскій . . . . .	2.974,6	150,2
7. Звенигородскій . . . . .	2.012,3	105,9
8. Клинскій . . . . .	3.095,9	146,7
9. Коломенскій . . . . .	1.861,4	139,7
10. Можайскій . . . . .	1.621,5	70,0
11. Подольскій . . . . .	2.160,4	108,2
12. Рузскій . . . . .	1.984,1	68,1
13. Серпуховскій . . . . .	2.252,4	138,7

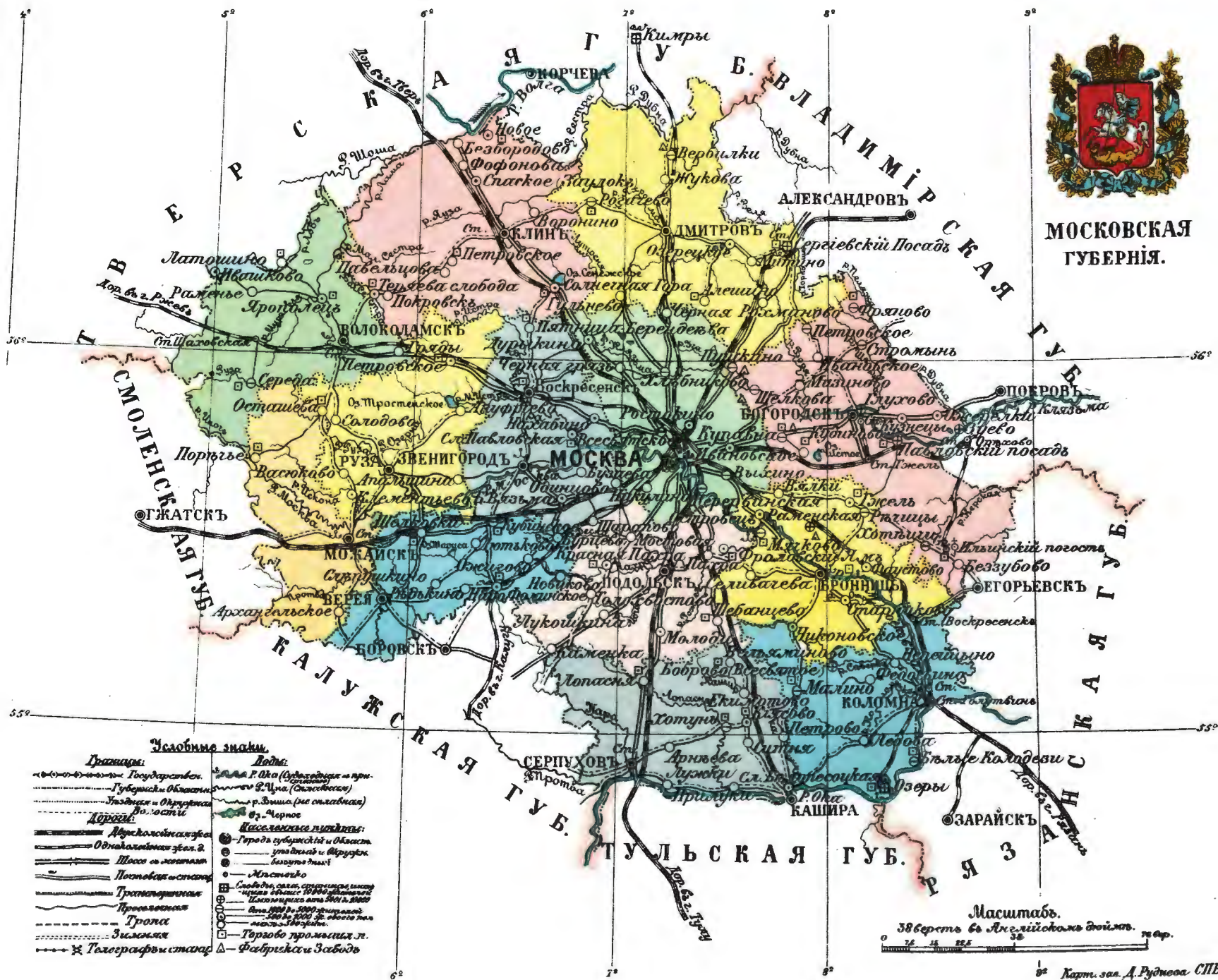
## Города и большія селенія Московской губ.

Москва, р. Москва, ж. д., древн. столица, пр., жит.—1.092.360.  
Богородскъ, р. Клязьма, ж. д., у. г., жит.—12.000.  
Бронницы, р. Москва, оз. Бѣлое, у. г., пр., жит.—8.113.  
Верея, р. Протва, у. г., жит.—7.335.  
Волоколамскъ, р. Городенка, ж. д., у. г., жит.—2.440.  
Дмитровъ, р. Яхрома, ж. д., у. г., жит.—7.305.  
Звенигородъ, р. Москва, у. г., пр., жит.—6.817.  
Клинъ, р. Сестра, ж. д., у. г., жит.—3.794.  
Коломна, р. Москва, ж. д., у. г., пр., жит.—23.849.  
Можайскъ, р. Можайка, ж. д., у. г., жит.—3.629.  
Подольскъ, р. Пахра, ж. д., у. г., жит.—3.790.  
Руза, р. Руза, у. г., жит.—3.662.  
Серпуховъ, р. Нара, ж. д., у. г., пр., жит.—19.846.  
Воскресенскъ, р. Истра, ж. д., б. г. Звнгр. у., жит.—2.800.  
Павловскій пос., р. Клязьма, ж. д., б. г. Брѣск. у., жит.—13.700.  
Сергіевскій Посадъ, рч. Вондюха, ж. д., б. г. Дмитр. у., жит.—19.748.

Редакція и Контора изданія «РОССІЯ въ географическихъ картахъ по губерніямъ и областямъ Имперіи»—С.-Петербургъ, Калашниковскій пр., д. 23, кв. 10.



МОСКОВСКАЯ  
ГУБЕРНІЯ.



- Условные знаки.**
- |                           |                                 |
|---------------------------|---------------------------------|
| <b>Границы:</b>           | <b>Воды:</b>                    |
| — Государственн.          | — р. Ока (Архангельск и при-)   |
| — Губернскіи и Областн.   | — р. Москва (включительно)      |
| — Уездскіи и Отдѣленн.    | — р. Яуза (не стлавная)         |
| — Во. ости                | — Черное                        |
| <b>Дороги:</b>            | <b>Каскеленскіи пункты:</b>     |
| — Мурско-областн.         | — Города губернскаго и Област.  |
| — Однотомленскіи уезд. д. | — уездн. и Отдѣлен.             |
| — Шоссе со мостами        | — безупречн.                    |
| — Потоки и ручьи          | — Млестико                      |
| — Проложенныя             | — Слободы, селы, деревни и мн.  |
| — Тропы                   | — населенн. мѣст. въ 10000 жит. |
| — Звѣзды                  | — населенн. мѣст. въ 5000 жит.  |
| — Телеграфныя стани.      | — населенн. мѣст. въ 1000 жит.  |
|                           | — Торгов. промысл. м.           |
|                           | — Фабричскіи Забоды             |

Масштабъ.  
38 верста въ Английскомъ дюймѣ.

Карта. авт. Д. Руднева СПб.



## Владимірская губернія.

Площадь губ. равняется 42.831,8 кв. в. Поверхность крайне разнообразна: на сѣв. и вост. она холмиста, волнообразна. Течение рѣкъ быстро, извилисто, берега круты. Югъ и зап. представляют собою низменную равнину, покрытую лѣсами, болотами и медленно текущими рѣками. Почва глинистая и песчаная, требующая обильнаго удобренія. Исключеніемъ является юго-зап. часть Суздальскаго у., гдѣ встрѣчается черноземъ (Ополье). Климатъ относительно умеренный; зима холодная, лѣто жаркое и влажное. Средняя годовая температура + 3,3°. **Орошеніе.** Рѣки губ. принадлежатъ къ Волжскому бассейну. Важнѣйшія изъ нихъ: Ока, Клязьма, Теза, Дубна, Унжа, Судогда, Нерехта и др. **Озера** довольно много; наибольшее—Переяславское или Плещеево. Многія озера пересохли и образовали болота. **Лѣса** лиственные и хвойные. Послѣдніе довольно сильно распространены по окраинамъ губ. **Минеральныя богатства.** Желѣзная руда, огнеупорная глина, гипсъ, бѣлый мѣлъ и торфъ. **Населеніе** исключительно великорусское. **Земледѣліе** даже въ урожайные годы не процармливаетъ населенія. Сѣютъ обычные хлѣбные злаки, горохъ, картофель, ленъ и пр. **Промышленное огородничество** сосредоточено около фабричныхъ центровъ. Центромъ садоводства является Вязниковскій у.; особенно славится вишня Владимірка. **Хмѣлеводство** составляетъ значительный промыселъ въ Покровскомъ уѣздѣ (Гуслицкій округъ). **Скотоводство** развито слабо. **Рыболовство** по сравненію съ прежнимъ падаетъ. **Кустарные промыслы.** Вслѣдствіе недостатка хлѣба, населеніе обратилось къ подсобнымъ промысламъ, которые сильно развиты и очень разнообразны, но всегда находятся въ тѣсной связи съ условіями мѣстности. Телѣжный пром. развитъ въ у. Ковровскомъ и Шуйскомъ. Бондарный—въ у. Владимірскомъ, Судогодскомъ, Переяславскомъ и Муромскомъ. Столярно-плотничій пр. процвѣтаетъ въ губ. Дѣлаютъ игрушки. Плетутъ кузова для тарантасовъ, рожи и пр. Кузнечно-слесарный пр. (до 200 тыс. дохода). Серпы мѣстнаго производства идутъ даже за границу. Гончарный пр. суц. повсемѣстно. Скорняжное дѣло развито въ Шуйскомъ у., а сапожный пр. въ Александровскомъ и Шуйскомъ у. Хлопчато-бумажное производство (сарпинка, нанка и пр.) процвѣтаетъ въ Покровскомъ, Вязниковскомъ и Судогодскомъ у. Ручная выдѣлка шелковыхъ тканей (у. Александровскій и Покровскій). Вязальный пр.—въ у. Гороховецкомъ, Александровскомъ и Шуйскомъ. Шапки и картузы—у. Муромскій и Покровскій. Вышиваютъ по полотну въ Гороховецкомъ и Вязниковскомъ у. Иконописаніемъ извѣстенъ Вязниковскій у.—Холуй, Мстера и Палеха. Чистый заработокъ—до 400 т. р. **Отхожіе промыслы** сильно развиты. По развитію фабрично-заводской дѣятельности губ. занимаетъ 3-е мѣсто въ Имперіи. Сумма производства—до 260 мил. Преобладаютъ фабрики по обработкѣ волокнистыхъ веществъ. Хлопчато-бумажн. производство—простой ситецъ и яркій «азиатскій». Шелкоткацкое пр., льно-ткацкое. Обработка химическ. веществъ и питательныхъ; фарфоровыя изд. и пр. **Центры торговли:** Владиміръ, Ковровъ, Меленки, Муромъ, Шуя и др. **Пути сообщенія.** Жел. дор. 852 в., шоссеиныхъ дор. 542 в., грунтовыхъ 1.898 в.; водныхъ путей 271 (въ обѣ стороны). Клязьма и Теза судоходны. **Административное дѣленіе.** Губ. дѣлится на 13 уѣзд., въ нихъ становъ 32, земскихъ начальниковъ 52, волостей 211, сельскихъ общ. 4.065, городовъ 15, посадовъ 1. Остальныхъ поселеній 8.286. **Землевладѣніе.** Частной собственности 1.435.681 д.; надѣльной 2.162.546 д.; государ-ства, церкви и учрежденій 533.574 д. Итого 4.151.901 д. **Образованіе.** Учебныхъ заведеній: среднихъ 15, спеціальныхъ 20, низшихъ 1.540. Всего 1.575. **Грамотныхъ 35%.** **Православныхъ церквей 1.228,** монастырей 30. Древніе храмы сохранились во Владимірѣ, Суздалѣ, Юрьевъ-Польскомъ и Переславлѣ. Кромѣ того уцѣлѣли: во Владимірѣ—кремль, а въ Суздалѣ—остатки земляного вала.

Издано на средства Е. Н. В. В. К. Михаила Александровича.

Пространство губ. 42.831,8 кв. вер.

Населеніе { въ уѣздахъ . . . . . 1.686,0  
въ тысяч. { » городахъ . . . . . 232,2

Всего . . . . . 1.918,2

Жителей на 1 кв. вер. . . . . 44,7

Сельск. жителей на 1 кв. вер. . . . . 39,4

### Уѣзды Владимірскаго губ.

	Пространство въ кв. вер.	Населеніе об.
		пола въ тысячахъ къ 1 янв. 1911 г.
1. Владимірскій . . . . .	2.402,5	195,9
2. Александровскій . . . . .	2.886,8	125,3
3. Вязниковскій . . . . .	3.309,6	111,0
4. Гороховецкій . . . . .	3.817,7	119,5
5. Ковровскій . . . . .	3.427,5	140,7
6. Меленковскій . . . . .	4.617,8	180,5
7. Муромскій . . . . .	2.229,8	152,8
8. Переславскій . . . . .	3.178,7	111,9
9. Покровскій . . . . .	4.142,2	195,7
10. Судогодскій . . . . .	5.099,9	125,0
11. Суздальскій . . . . .	2.513,1	134,0
12. Шуйскій . . . . .	2.565,2	201,6
13. Юрьевскій . . . . .	2.641,0	123,4

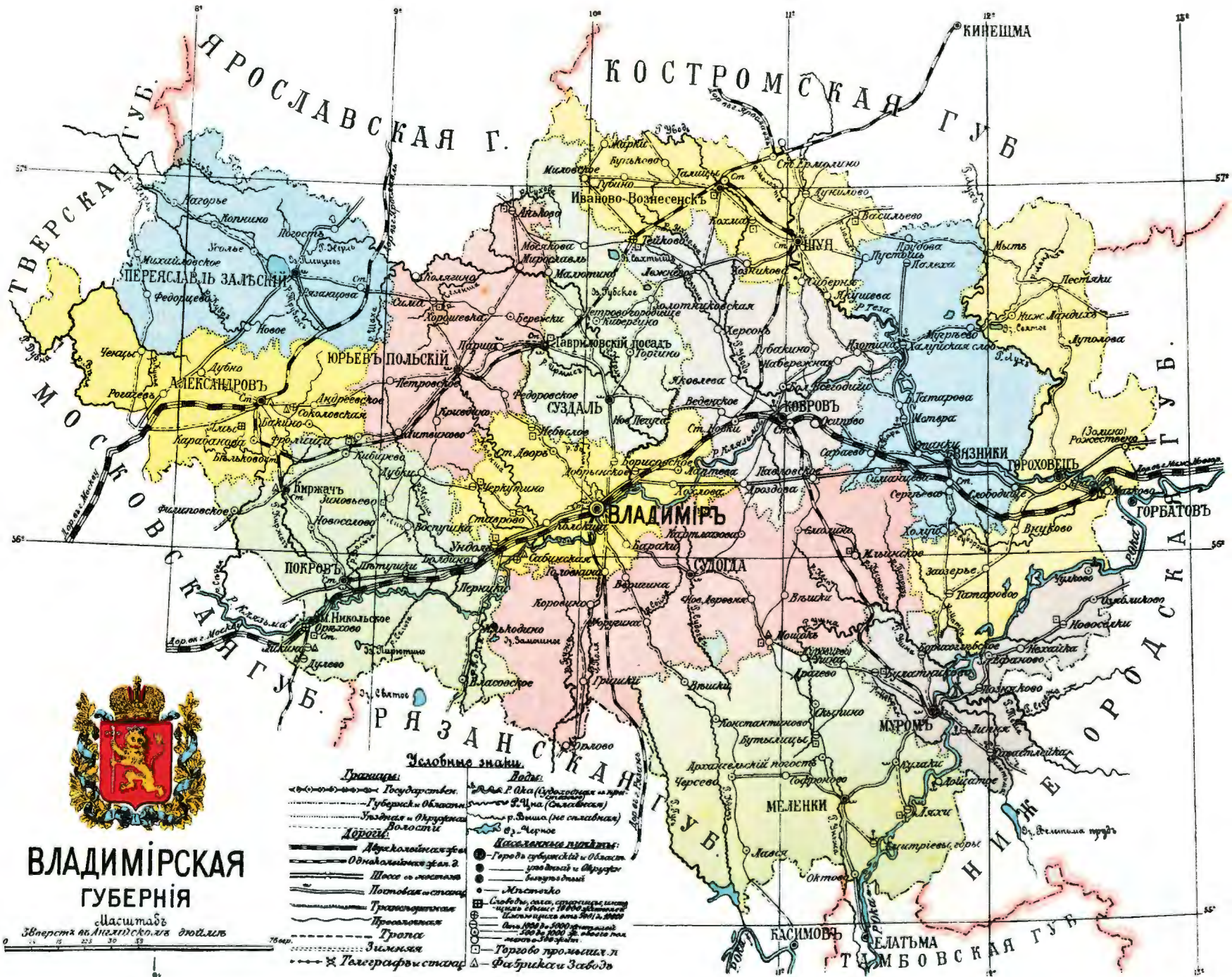
### Города и большія селенія Владимірскаго губ.

Владиміръ, р. Клязьма, ж. д. г. г., прист., жит.—32.177.  
Александровъ, р. Сѣрая, ж. д., у. г., жит.—7.230.  
Вязники, р. Клязьма, ж. д., у. г., прист., жит.—7.975.  
Гороховецъ, р. Клязьма, ж. д., у. г., прист., жит.—2.297.  
Ковровъ, р. Клязьма, ж. д., у. г., прист., жит.—16.388.  
Меленки, рр. Унжа и Меленка, у. г., жит.—9.161.  
Муромъ, р. Ока, ж. д., у. г., прист., жит.—14.076.  
Переславль, р. Трубежъ, у. г., жит.—10.719.  
Покровъ, р. Щитка, ж. д., у. г., прист., жит. 2.920.  
Судогда, рр. Судогда и Черная, у. г., жит.—3.793.  
Суздаль, р. Каменка, у. г., жит.—5.907.  
Шуя, р. Теза, ж. д., у. г., прист., жит.—22.000.  
Юрьевъ-Польскій, рр. Гза и Колокша, ж. д., у. г., жит.—10.813.  
Иваново-Вознесенскъ, р. Увель, ж. д., б. г. Шуйскаго у., жит.—54.810.  
Киржачъ, р. Киржачъ, ж. д., б. г. Покровскаго у., жит.—5.159.  
Гавриловъ (пос.), рр. Ирлица и Воймуга, ж. д., б. г. Суздаля у., жит.—1.425.  
Никольское, р. Клязьма, мѣст. Покровскаго у., жит.—28.812.  
Орѣхово, р. Клязьма, ж. д., село Покровскаго у., жит.—10.995.  
Ямы, р. Увель, мѣст. Шуйск. у., жит.—28.622.

Редакція и Контора изданія «РОССІЯ въ географическихъ картахъ по губерніямъ и областямъ Имперіи» — С.-Петербургъ, Калашниковскій пр., д. 23, кв. 10.

Редакторъ А. Е. Рябченко.





Картограф. лав. Д. Руднева, С.Л.Б.

Площадь губ. равняется 56.837,0 кв. в. Поверхность представляет собой равнину, приподнятую на сѣв.-зап. въ уѣздахъ Осташковскомъ и Вышневолоцкомъ. Возвышенность эта, составляющая часть Алаунской, понижается къ юго-вост. до русла Волги. Почва суглинистая, болотистая и песчаная. Климатъ на сѣв. болѣе холодный, чѣмъ въ южн. части. Средняя годовая температура +3,9°. Губ. изобилуетъ водами. Въ ней беретъ начало Волга (въ Осташковскомъ у. изъ болотнаго ключа); затѣмъ важнѣйшія изъ рѣкъ: Тверца, Молога, Мста, Вазуза, Шоша, Цна, Медвѣдица, Нерли и Зап. Двина. Озеръ насчитывается до 494. Подъ болотами нах. болѣе 200 тыс. д. Лѣсъ составляетъ 12<sup>1/2</sup>% площади губ. Преобладаютъ сосна, ель, береза. Наиболѣе лѣсистые уѣзды — Осташковскій и Вышневолоцкій. Полезныя ископаемыя. Въ Вышневолоцкомъ и Новоторжскомъ у. добываютъ различные сорта огнеупорной глины. Кромѣ того, въ губ. есть бурый желѣзнякъ и каменный уголь. Населеніе. Русскіе (92,9%); затѣмъ корелы, эсты и др. Главное занятіе жителей земледѣліе, но оно не вполнѣ прокармливаетъ населеніе и приходится прибѣгать къ постороннимъ заработкамъ. Сѣютъ рожь, овесъ, ячмень, ленъ, кормовыя травы и корнеплоды. Огородничество, какъ промыселъ, развито въ Торжкѣ, Старицѣ, Ржевѣ и др. Садоводствомъ занимаются относительно мало. Скотоводство имѣетъ важное значеніе въ губ.: ведутъ молочное хозяйство. Жители верховьевъ Волги занимаются рыболовствомъ. Кустарные промыслы сильно развиты. Сидка дегтя и смолокурение значительны. Телѣжный пр. очень развитъ въ Старицкомъ, Бѣжецкомъ, Весегонскомъ и Вышневолоцкомъ у., а бондарный пр. сосредоточенъ въ у. Вышневолоцкомъ и Бѣжецкомъ. Строятъ суда въ Ржевѣ, Осташковѣ, Зубцовѣ и др. Плетеніе корзинъ суц. въ большинствѣ уѣздовъ. Выдѣлываютъ прядильные гребни, гребенки, берды и сапожныя колодки. Выдѣлка гвоздей—гл. обр. въ г. Осташковѣ, Весегонскомъ и Тверскомъ у. Гончарный пр. процвѣтаетъ въ Осташковскомъ и Весегонскомъ у. Выдѣлываютъ надгробныя памятники (Бѣжецкій у.). Выдѣлка кожъ—въ окрестностяхъ г. Краснаго Холма. Сапожный пр. очень развитъ. Центръ выдѣлки с. Кимры, а въ г. Осташковѣ изготовляютъ бѣлые сапоги «осташи»; въ Калязинскомъ, Кашинскомъ, Вышневолоцкомъ и Бѣжецкомъ у. ткуть полотна. Суц. валяльный пр. Затѣмъ развиты сѣтевязальный и портняжный промыслы и выдѣлка веревокъ и канатовъ. Въ Торжкѣ шьютъ золотомъ и плетутъ кружева. Отхожіе промыслы очень развиты, много идетъ на легкіе промыслы—прислужой, извозчиками, дворниками и пр. Фабрично-заводская промышленность. Сумма производства достигаетъ 25 мил. Имѣются мукомольные, лѣсопильные, свѣчные и др. заводы и писчебумажныя фабрики. Торговля. Торгуютъ лѣсомъ, дровами, овсомъ, льномъ, кожей, обувью и др. Торговые центры: Тверь, Вышній Волочекъ, Кашинъ, Торжокъ, Бѣжецкъ и др. Пути сообщенія. Жел. дор.—742 в., шоссейныхъ дор.—478 в., грунтовыхъ—2.206 в. Водные пути губ. служатъ центромъ сообщенія Балтійскаго моря съ Каспійскимъ. Водныхъ путей 1.030 в. (въ обѣ стороны). Судходны: Волга, Молога, Мста и Цна (принадлежатъ къ Вышневолоцкой системѣ). Административное дѣленіе. Губ. дѣлится на 12 уѣздовъ. Въ нихъ становъ 35, земскихъ начальниковъ 65, волостей 244, сельскихъ обществъ 4.446, городовъ 13, посадовъ 2, остальныхъ поселеній 11.696. Землевладѣніе. Частной собственности 2.144,334 дес.; надѣльной 2.641,579 дес.; государства, церкви и учреждений 583,430 дес. Итого 5.369,343 дес. Образование. Учебныхъ заведеній: среднихъ 15, специальныхъ 26, низшихъ 1.824, всѣхъ 1.865. Грамотныхъ 32%. Православныхъ церквей 1.181, монастырей 27. Наз. Успенскій Отрочь монастырь, гдѣ былъ заточенъ и задушенъ Св. Митрополитъ Филиппъ. Въ Твери нах. дворецъ временъ Александра I (нынѣ музей) Въ г. Кашинѣ, въ Воскресенскомъ соборѣ, находятся мощи Св. благов. княгини Анны.

Издано на средства Е. И. В. В. К. Микла Александровича.

Пространство губ. 56.837,0 кв. вер.

Населеніе	{ въ уѣздахъ . . . . .	2.047,6
	{ » городахъ . . . . .	166,2

Всего . . . . . 2.213,8

Жителей на 1 кв. вер.	. . . . .	38,9
Сельскихъ жит. на 1 кв. вер.	. . . . .	36,0

## Уѣзды Тверской губ.

	Пространство въ кв. вер.	Населеніе об.
		пола въ тыся- чахъ къ 1 янв. 1911 г.
1. Тверской . . . . .	3.494,7	211,6
2. Бѣжецкій . . . . .	7.371,5	311,1
3. Весегонскій . . . . .	6.171,1	189,9
4. Вышневолоцкій . . . . .	8.149,4	217,6
5. Зубцовскій . . . . .	2.610,2	135,5
6. Калязинскій . . . . .	2.703,7	142,1
7. Кашинскій . . . . .	2.622,5	142,8
8. Корчевскій . . . . .	3.810,9	146,8
9. Новоторжскій . . . . .	4.602,4	182,0
10. Осташковскій . . . . .	7.623,6	167,0
11. Ржевскій . . . . .	3.713,9	182,5
12. Старицкій . . . . .	3.963,1	184,9

## Города Тверской губ.

Тверь, рр. Волга и Тверца, ж. д., г. г., пр., жит.—59.528.  
 Бѣжецкъ, р. Молога, ж. д., у. г., жит.—10.278.  
 Весегонскъ, р. Молога, у. г., пр., жит.—3.723.  
 Вышній-Волочекъ, рр. Мста и Тверца, ж. д., пр., жит.—16.622.  
 Зубцовъ, р. Вазуза, ж. д., у. г., пр., жит.—2.972.  
 Калязинъ, р. Жабня, у. г., пр., жит.—8.488.  
 Кашинъ, рр. Кашинка и Ванжа, ж. д., у. г., кур., жит.—7.468.  
 Корчева, р. Волга, у. г., пр., жит.—1.792.  
 Осташковъ, оз. Селигеръ, у. г., пр., жит.—10.000.  
 Ржевъ, р. Волга, ж. д., у. г., жит.—33.242.  
 Старица, рр. Волга и Старица, ж. д., жит.—6.000.  
 Торжокъ, р. Тверца, ж. д., у. г., пр., жит.—15.300.  
 Красный Холмъ, р. Молога, ж. д., б. г. Всьгн. у., жит.—2.460.  
 Погорѣлое Городище, пос., рр. Держа и Горянка, ж. л. б. г. 3бзв. у., жит.—2.000.  
 Селижаровъ, пос., р. Волга, б. г. Остшк. у., пр., жит.—1.658.

Редакція и Контора изданія «РОССІЯ въ географическихъ картахъ по губерніямъ и областямъ Имперіи»—С.-Петербургъ, Калашниковскій пр., д. 23, кв. 10.

Редакторъ А. Е. Рябченко.



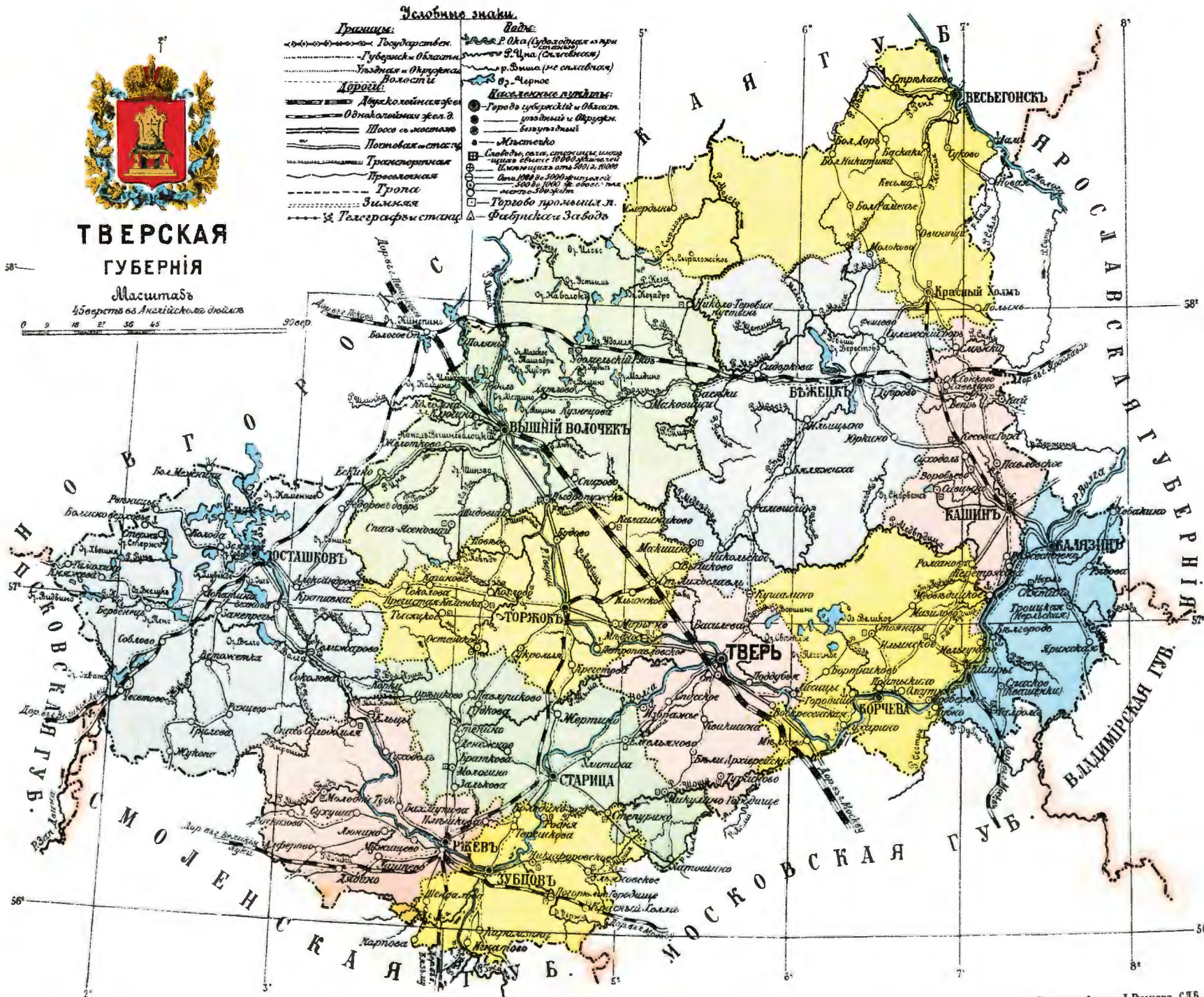


# ТВЕРСКАЯ ГУБЕРНІЯ

Масштабъ

45 верствъ въ Английской дюймъ

0 9 18 27 36 45 90 верст.



Картограф. зав. Д. Гудина, С. П. Б.

Пространство губ. равняется 31.230,7 кв. в. Поверхность представляет собой равнину. Значительных возвышенностей въ предѣлахъ губ. нѣтъ, но низменности и котловины придаютъ иногда мѣстности гористый видъ, особенно на окраинахъ губерніи. Господствующей почвой является иловатый суглинокъ, требующій обильнаго удобренія. Климатъ подверженъ частымъ и рѣзкимъ переѣнамъ. Вслѣдствіе обилія лѣсовъ и водъ воздухъ отличается большой влажностью; туманы и дожди часты. Въ сѣв. части климатъ болѣе суровый. Средняя годовая температура  $+2,5$ . Губ. богата водами. Рѣкъ свыше 200; важнѣйшія изъ нихъ Волга съ притоками Шексны и Мологой. Озеръ насчитывается больше 100. Главное изъ нихъ Неро, Ростовскаго у. Болота занимаютъ значительныя пространства. Больше всего ихъ въ Мологскомъ, Пошехонскомъ и въ Ростовскомъ у. Лѣсъ составляетъ 38% площади губ. Наиболѣе лѣсисты Любимскій, Пошехонскій и Мологскій у. На сѣв. преобладаетъ хвойный лѣсъ. Полезными ископаемыми губ. очень бѣдна. Добываютъ торфъ и фосфориты. Населеніе исключительно великорусское. Земледѣіе является главнымъ занятіемъ жителей, причѣмъ сельское населеніе не только не страдаетъ отъ недостатка хлѣба, но даже получаетъ небольшой избытокъ. Кромѣ хлѣбныхъ злаковъ значительны посѣвы картофеля и льна. Ярославск. губ.—колыбель русскаго огородничества. Ростовскіе огородники извѣстны даже за предѣлами Имперіи. Воздѣлываютъ цикорій, горошекъ, лекарственныя и пряныя растенія. Ярославскій скотъ пользуется большой извѣстностью; молочное хозяйство достигло широкаго развитія. Овцеводство приобрѣло довольно крупное промышленное значеніе въ Романово-Борисоглѣбскомъ у. (романовскія овцы). Рыболовство доставляетъ нѣкоторый доходъ. Кустарные промыслы значительно развиты по всей губ. за исключеніемъ уѣздовъ Пошехонскаго и Мышкинскаго, наиболѣе плодородныхъ. Губ. издавна славится своими полотнами. Особенно много кустарей-ткачей въ Яро-

славскомъ и Ростовскомъ у. Кузнечно-слесарное производство сосредоточено въ нѣсколькихъ волостяхъ вышепоименованныхъ уѣздовъ. Въ Ростовскомъ, Рыбинскомъ, Ярославскомъ и Романово-Борисоглѣбскомъ у. изготовляютъ земледѣльческія орудія. Развиты тоже: кожевенный промыселъ, скорняжничество и выдѣлка романовскихъ полушубковъ. Въ губ. много бондарей и столяровъ-плотниковъ—выдѣлываютъ сундуки, самопрядки, салонныя колодки и пр. Затѣмъ выютъ веревки, канаты. Сущ. также и др. промыслы. Отхожіе промыслы сильно развиты и съ каждымъ годомъ число уходящихъ увеличивается. Идутъ въ трактирники, лавочники, плотники и пр. **Фабрично-заводская промышленность** растетъ съ каждымъ годомъ. Сумма производства свыше 40 мил. Самыя крупныя фабрики—по обработкѣ волокнистыхъ веществъ и питательныхъ продуктовъ. Торговля значительна. Предметами ея служатъ: хлѣбъ, лѣсъ, рыба и льняные товары. Центры: Ярославль, Молога, Рыбинскъ, Угличъ и др. Пути сообщенія жел. дор. 428 в., шоссеиныхъ дор.—167 в., грунтовыхъ—1.600 в. Водныхъ путей—650 в. въ обѣ стороны—(Волга, Шексна, Молога сообщаются посредствомъ каналовъ съ Балтійскимъ, Бѣлымъ и Каспійскимъ морями). **Административное дѣленіе.** Губ. дѣлится на 10 уѣздовъ. Въ нихъ становъ 23, земскихъ начальниковъ 41, волостей 166, сельскихъ общ. 1.860, городовъ 12, остальныхъ поселеній 10.891. **Землевлѣдѣніе.** Частной собственности 1.326.993 д., надѣльныхъ 1.420.617 д.; государства, церкви и учрежденій 320.909 д. Итого 3.068.519 дес. **Образованіе.** Учебныхъ заведеній: высшихъ 1 (Демидовскій лицей), среднихъ 9, специальныхъ 22, низшихъ 1.209, всѣхъ 1.241. Грамотныхъ 40%. **Православныхъ церквей** 1.086, монастырей 24. Древніе церкви и монастыри сохранились въ Ярославлѣ, Романово-Борисоглѣбскѣ и Ростовѣ Великомъ, гдѣ покоятся мощи Св. Димитрія Ростовскаго. Въ Угличѣ—дворецъ царевича Димитрія.

Пространство губ. 31.230,7 кв. вер.

Населеніе	}	въ уѣздахъ . . . . .	1.064,6
въ тысяч.		» городахъ . . . . .	164,3
Всего . . . . .			1.228,9

Жителей на 1 кв. вер. . . . .	39,4
Сельскихъ жит. на 1 кв. вер. . . . .	34,1

## Уѣзды Ярославской губ.

Уѣзды	Пространство въ кв. вер.	Населеніе об. пола въ тыся- чахъ къ 1 янв. 1911 г.
1. Ярославскій . . . . .	2.988,0	239,0
2. Даниловскій . . . . .	1.885,4	77,1
3. Любимскій . . . . .	2.734,3	72,7
4. Мологскій . . . . .	4.437,6	140,8
5. Мышкинскій . . . . .	2.161,3	99,6
6. Пошехонскій . . . . .	5.234,3	123,0
7. Роман.-Борисоглѣбскій . . . . .	2.637,3	84,4
8. Ростовскій . . . . .	3.744,3	175,5
9. Рыбинскій . . . . .	2.366,4	106,5
10. Угличскій . . . . .	3.037,8	110,3

## Города Ярославской губ.

Ярославль, р. В. Которость, ж. д., г. г., пр., жит.—71.923.
Даниловъ, р. Пеленда, ж. д., у. г., жит.—4.333
Любимъ, р. Обнора, у. г., пр., жит.—2.772.
Молога, р. Молога, у. г., пр., жит.—3.954.
Мышкинъ, р. Волга, у. г., пр., жит.—2.151.
Пошехонье, р. Согожъ, у. г., жит.—4.694.
Романовъ-Борисоглѣбскъ, р. Волга, у. г., пр., жит.—13.581.
Ростовъ, оз. Ростовское, ж. д., у. г., жит.—16.406.
Рыбинскъ, р. Волга, ж. д., у. г., пр., жит.—27.322.
Угличъ, р. Волга, у. г., пр., жит.—9.698.
Петровскъ, р. Печегда, ж. д., б. г. Рств. у., жит.—1.987.
Норскій пос., р. Волга, б. г. Яросл. у., пр., жит.—1.186.

Редакція и Контора изданія «РОССІЯ въ географическихъ картахъ по губерніямъ и областямъ Имперіи»—С.-Петербургъ, Калашниковскій пр., д. 23, кв. 10.

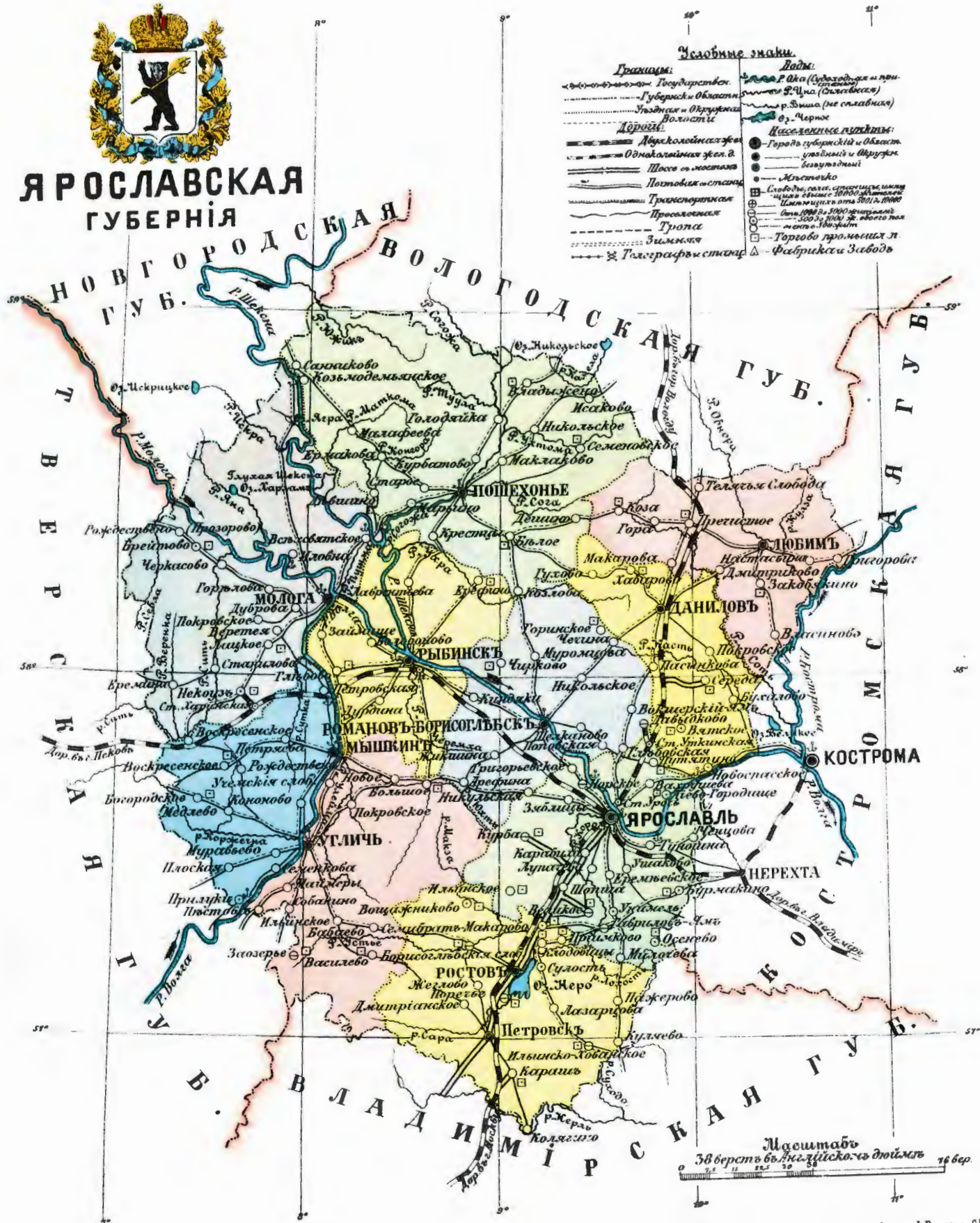
Редакторъ А. Е. Рябченко.

Издано на средства Е. И. В. В. К. Михаила Александровича.





# ЯРОСЛАВСКАЯ ГУБЕРНІЯ



### Условные знаки.

- Границы:**  
 — Государственн.  
 — Губернскіи и Областн.  
 — Уездныя и Округныя  
 — Волостныя
- Дороги:**  
 — Автослужбы  
 — Однотраектные уезд. д.  
 — Шоссе съ мостами  
 — Личныя  
 — Трассы  
 — Простыя  
 — Тропы  
 — Зимныя  
 — Телеграфныя стани.
- Ладьи:**  
 — Р. Ока (судоходна и при  
 — Р. Цна (судоходна)  
 — Р. Волга (не судоходна)  
 — Черное
- Населенные пункты:**  
 ● Города губернскіи и Областн.  
 ○ уездныя и Округныя  
 ○ безурядныя  
 ○ Мельничныя  
 □ Города, селенія, станицы, именныя  
 — селенія отъ 5000 до 10000  
 — селенія отъ 1000 до 5000  
 — селенія отъ 500 до 1000  
 — селенія отъ 100 до 500  
 — селенія отъ 50 до 100  
 — селенія отъ 10 до 50  
 — селенія отъ 5 до 10  
 — селенія отъ 1 до 5  
 — селенія отъ 0 до 1  
 □ Торгово-промышленныя  
 △ Фабрики и Заводы

Масштабъ  
38 верствъ въ Английско-е дюймѣ  
76 вер.

Картограф. зав. Л. Руднева, С. П. Б.

# Костромская губернія.

**Пространство** губ. равняется 73.809,1 кв. в. **Поверхность** преимущественно равнинная. Наибольше возвышена сѣв.-зап. часть губ. (у Солигаличскій и Чухломскій). Отдѣльныя возвышенности встрѣчаются также внутри губ. по берегамъ рѣкъ Унжи, Ветлуги и Волги. **Почва** б. ч. суглинистая, песчаная и супесчаная. **Климатъ** континентальный. На сѣв. и вост. болѣе суровый, чѣмъ въ остальной части. **Орошеніе** очень обильно. Главнѣйшія рѣки: Волга, Кострома, Унжа и Ветлуга. Изъ озеръ слѣдуетъ отмѣтить Галичское и Чухломское. **Болотъ** много въ Кологривскомъ, Ветлужскомъ, Варнавинскомъ и Макарьевскомъ у. Губ. богата лѣсомъ, но распределенъ онъ неравномерно. Наибольше лѣсистыя уѣзды: Ветлужскій, Кологривскій и Варнавинскій. Изъ полезныхъ ископаемыхъ въ губ. разрабатывается болотная руда, фосфориты, добываются сѣрный колчеданъ и глина. **Населеніе** великорусское. Черемисы живутъ (3<sup>1</sup>/<sub>2</sub> тыс.) въ Ветлужскомъ у. **Земледѣліе** является однимъ изъ главнѣйшихъ занятій, но не прокармливаетъ населенія. Сѣютъ гл. обр. рожь, овесъ и ячмень. Въ губ. распространены посѣвы льна. Какъ промыселъ, скотоводство мало распространено, хотя въ зап. части мѣстами развито маслодѣліе. Немаловажное промышленное значеніе имѣютъ огороды, гл. обр. расположенные на многочисленныхъ Волжскихъ островахъ (кочанная капуста, рѣпа) и по берегамъ Галичскаго озера (огурцы). Важнымъ центромъ хмѣлеводства является Мисковская волость, Костромского у. Посадъ Парфентьевъ, Кологривскаго у., извѣстенъ своимъ **грибнымъ промысломъ**. Въ К. губ., какъ наиболѣе лѣистой изъ всей области, развиты лѣсные промыслы: валка, рубка и сплавъ, выжиганіе угля и пр. **Кустарные промыслы** имѣютъ большое значеніе и отличаются разнообразіемъ. Тельжный и бондарный пр. развиты въ большинствѣ уѣздовъ. Крашеная мебель въ русскомъ вкусѣ выдѣлывается въ Макарьевскомъ у. Распространены токарныя издѣлія—балясы. Производство мочала, плетеніе рогожъ и лаптей значительны въ губ. Выдающееся значеніе имѣетъ изготовленіе серебряныхъ издѣлій: серегъ, браслетовъ, крестовъ и пр. (Костромской и Нерехтскій у.). Въ тѣхъ же уѣздахъ занимаются мелкимъ граверніемъ камней. Тканье полотень ведется издавна, особенно въ Нерехтскомъ у. Изготовленіе шапокъ, выдѣлка кожи, обуви, скорняжничество и валяльный пр. **Отхожіе промыслы** особенно развиты въ уѣздахъ Солигаличскомъ, Чухломскомъ и Галичскомъ, извѣстныхъ подъ названіемъ «бабей стороны», т. е. почти все мужское населеніе уходитъ на работы. Центромъ фабрично-заводской промышленности являются Нерехтскій и Кинешемскій у. Сумма производства до 40 мил. Первое мѣсто по производству занимаютъ бумаго и льнопрядильныя и ткацкія фабрики. Затѣмъ лѣсопильные и мукомольныя заводы. **Торговля** сосредоточена въ Приволжскихъ городахъ и производится на многочисленныхъ ярмаркахъ. **Пути сообщенія**. Жел. дор. до 200 в. Грунтовыхъ 3.227 в. Шоссейныхъ—93 в. Водныхъ путей 1.476 в. (въ обѣ стороны). Судходство по Волгѣ, Костромѣ, Унжѣ, Ветлугѣ и др. **Административное дѣленіе**. Губ. дѣлится на 12 уѣздовъ. Въ нихъ становъ 35, земскихъ начальниковъ 53, волостей 264, сельскихъ общ. 2.140. Городовъ 20, остальныхъ поселеній 14.077. **Землевладѣніе**. Частной собственности 3.088.215 д.; надѣльной 2.136.373 д., государства, церкви и учреждений 2.044.783 д. Итого 7.269.371 дес. **Образованіе**. Учебныхъ заведеній: среднихъ 12, специальныхъ 21, низшихъ 881, всѣхъ 914. Грамотныхъ 32%. **Православныхъ церквей** 1.139, монастырей 20. **Историческіе памятники**. Близъ Костромы Ипатьевскій монастырь, въ которомъ Михаилъ Феодоровичъ Романовъ принялъ призваніе на царство (1613 г.). Въ немъ же нах. могила Ивана Сусанина, которому въ городѣ поставленъ памятникъ.

Пространство губ. 73.809,1 кв. вер.

Населеніе { въ уѣздахъ . . . . . 1.617,1  
въ тысяч. { » городахъ . . . . . 106,6

Всего . . . . . 1.723,7

Жителей на 1 кв. вер. . . . . 23,4

Сельскихъ жит. на 1 кв. вер. . . . . 21,9

## Уѣзды Костромской губ.

Уѣзды Костромской губ.	Пространство въ кв. вер.	Населеніе об. пола въ тысячахъ къ 1 янв. 1911 г.
1. Костромской . . . . .	4.255,5	219,8
2. Буйскій . . . . .	2.771,1	86,7
3. Варнавинскій . . . . .	9.430,4	154,9
4. Ветлужскій . . . . .	13.181,5	157,5
5. Галичскій . . . . .	4.157,7	137,7
6. Кинешемскій . . . . .	4.432,9	175,7
7. Кологривскій . . . . .	11.398,3	144,1
8. Макарьевскій . . . . .	10.652,4	178,5
9. Нерехтскій . . . . .	3.464,2	179,6
10. Солигаличскій . . . . .	3.824,9	76,6
11. Чухломскій . . . . .	3.233,4	64,3
12. Юрьевецкій . . . . .	3.006,8	148,3

## Города Костромской губ.

Кострома, р. р. Кострома и Волга, ж. д., г. г., пр., жит.—42.787.  
Буй, р. Кама, у. г., пр., жит.—2.850.  
Варнавинъ, р. Ветлуга, у. г., пр., жит.—1.444.  
Ветлуга, р. Ветлуга, у. г., пр., жит.—5.561.  
Галичь, оз. Галичское, у. г., пр., жит.—7.037.  
Кинешма, р. Волга, ж. д., у. г., пр., жит.—9.500.  
Кологривъ, р. Унжа, у. г., пр., жит.—2.565.  
Макарьевъ, р. Унжа, у. г., пр., жит.—6.904.  
Нерехта, р. Сальница, ж. д., у. г., жит.—3.181.  
Солигаличь, р. Кама, у. г., курортъ, пр., жит.—3.419.  
Чухлома, оз. Чухломское, у. г., жит.—2.350.  
Юрьевецъ, р. Волга, у. г., пр., жит.—4.778.  
Кадыи, Вотгаты, б. г. Мкрв. у., жит.—1.102.  
Лухъ, р. Лухъ, б. г. Юрвц. у., жит.—1.916.  
Плесь, р. Волга, б. г. Нрхт. у., пр., жит.—2.200.

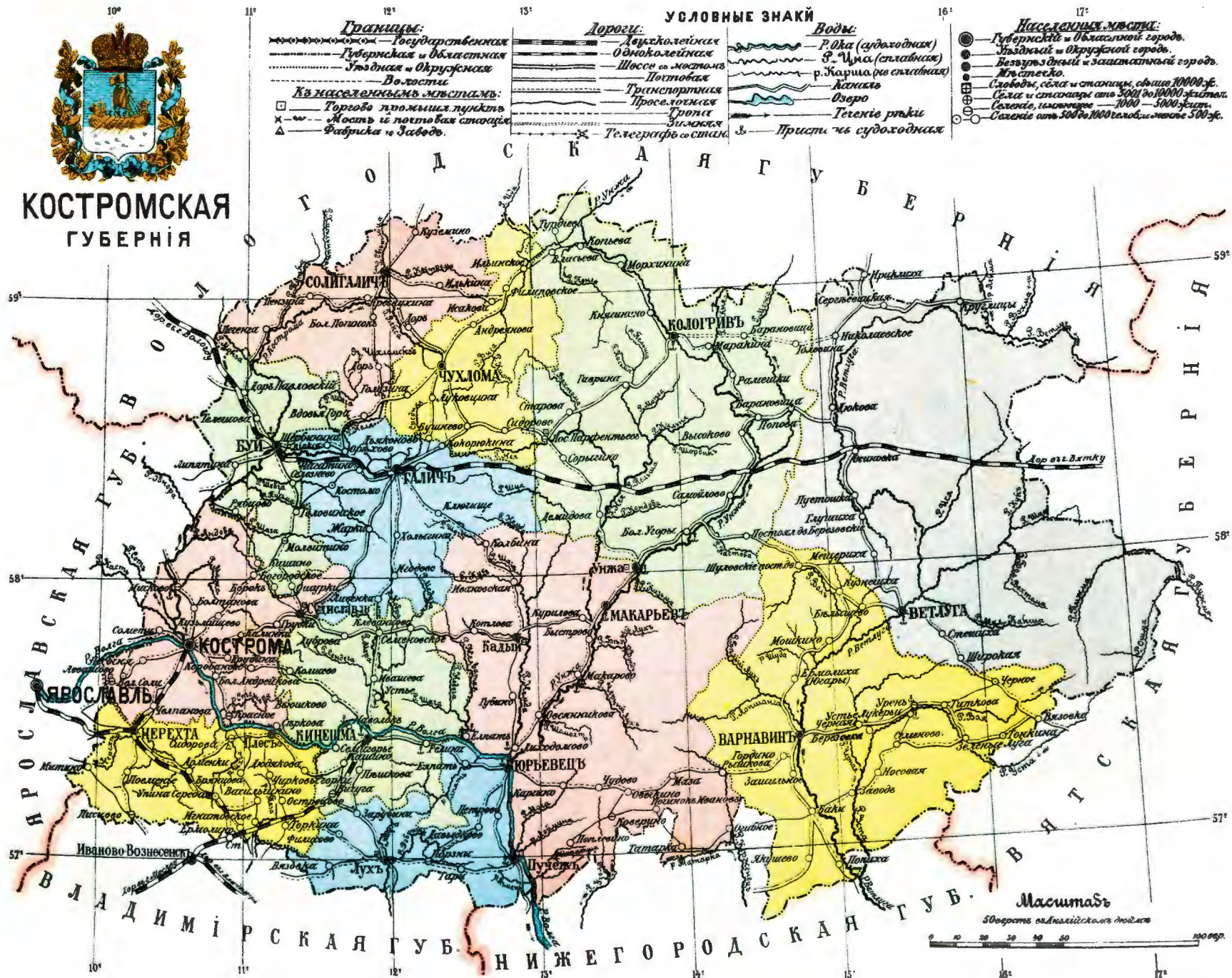
Редакція и Контора изданія «РОССІЯ въ географическихъ картахъ по губерніямъ и областямъ Имперіи»—С.-Петербургъ, Калашниковскій пр., д. 23, кв. 10.

Редакторъ А. Е. Рябченко.





# КОСТРОМСКАЯ ГУБЕРНІЯ



Картограф. зав. Д. Руднева, С.В.

Площадь губ. равняется 45.036,7 кв. в. Поверхность губ. дѣлится рѣками Волгой и Окой на двѣ неравныя части: сѣв. (зарѣчная) представляет собой низменную равнину, изобилующую лѣсами и болотами; южн. (нагорная), обнимающая  $\frac{2}{3}$  всей площади, пересѣчена глубокими оврагами, буграми и холмами. Почва губ. представляет переходъ отъ чернозема къ др. сортамъ (суглинкамъ, пескамъ и пр.). На юго-вост.—черноземъ, а наименѣе плодородна сѣв.-зап. часть. Климатъ на сѣв. губ. суровѣе и влажнѣе, чѣмъ на югѣ. Преобладающіе вѣтры юго-зап. Средняя годовая температура  $+3,6^{\circ}$ . Главнѣйшія рѣки губ. Волга (250 в.) и Ока (125 в.) ставятъ ее въ исключительное положеніе, дѣлая центромъ внутреннихъ водныхъ сообщеній Имперіи. Затѣмъ Ветлуга, Пьяна, Керженецъ, Сура, Теша и Алатырь. Озеръ довольно много, но они незначительны. Болота сосредоточены въ низменной, зарѣчной части. Лѣсомъ (гл. обр. хвойнымъ) болѣе богата сѣв. низменная часть. Въ южн. же—лѣсъ лиственный, очень разнообразный. Полезная ископаемая. Желѣзная руда (Ардатовскій у.), фосфориты и торфъ. Населеніе преимущественно великорусское. Мордвы до 150 тыс.; татаръ 45 т. въ Васильсурскомъ у. Въ Макарьевскомъ у. небольшое количество черемисовъ. Земледѣліе является главнымъ занятіемъ жителей. Сѣютъ: рожь, пшеницу, ячмень, полбу, гречиху, просо, чечевичу. Огородничествомъ занимаются съ торговыми цѣлями. Садоводство процвѣтаетъ у крестьянъ Горбатовскаго, Княгининскаго и отчасти Арзамасскаго у. Скотоводство развито слабо. Рыболовство даетъ заработокъ, но уловы и качество рыбы ниже прежнихъ годовъ. Лѣсной промыселъ (рубка, валка, пила, сплавы) развитъ въ зарѣчной части. Кустарные промыслы сильно развиты и даютъ значительный заработокъ. Телѣжный пр.—Лукояновскій и Арзамасскій у. Производство крашеной «семеновской» мебели въ русскомъ вкусѣ, деревянной посуды, ложекъ и «баласовъ» — Семеновскій у. Илетеніе ро-

гожь и лаптей. Губ. славится своими кузнечно-слесарнымъ производств., с.с. Павлово и Ворсма. Кожевенный пр. (Княгининскій, Горбатовскій и Васильсурскій у.). Въ послѣднемъ процвѣтаетъ скорняжничество. Въ Балахнинскомъ у.—кружевной и гончарный пр.; въ с. Катункахъ поддѣлываютъ дорогіе мѣха изъ кошачьяго. Валяльн. пр. Губ. является центромъ сѣтевязанія въ Имперіи. Въ Арзамасскомъ у. сильно развитъ сапожный пр. Выдѣлка веревокъ и канатовъ (Горбатовскомъ, Ардатовскомъ, Васильсурскомъ и Сергачскомъ у.). Выдѣлка холстинокъ (Сергачскій у.) и др. Отхожіе промыслы сильно развиты, что вызвано близостью Волги. Идутъ матросами, лоцманами и пр. Фабрично-заводская дѣятельность. Сумма производства достигаетъ 42 мил. Заводы: мукомольные, чугуново-плавильные, желѣзодѣлательные (Выксунскіе), судостроительные и др. Отмѣтимъ Сормовскій заводъ Балахнинскаго у. Торговля сосредоточена гл. обр. на Макарьевской ярмаркѣ въ П. Новгородѣ. Оборота ея до 150 мил. Затѣмъ торговые центры: Балахна, Васильсурскъ, Княгининъ, Лукояновъ, Макарьевъ, Семеновъ, с. Павлово, Ворсма и др. Пути сообщенія. Жел. дор. 211 в. Шоссейныхъ дор. 214 в., грунтовыхъ 1.542 в. Водныхъ путей 591 в. (въ обѣ стороны). Судоходны: Волга, Ока, Ветлуга, Сура и Керженецъ. Административное дѣленіе. Губ. дѣлится на 11 уѣздовъ. Въ нихъ становъ 37, земскихъ начальниковъ 53, волостей 249, сельскихъ общ. 3.047, городовъ 13, остальныхъ населеній 4.778. Землевладѣніе. Частн. собственности 1.476.118 дес.; надѣльной 1.970.159 дес.; государства, церкви и учрежденій 994.254 дес. Итого 4.440.531 дес. Образованіе. Учебн. завед.: среднихъ 13, специальныхъ 17, низшихъ 1.496, всѣхъ 1.526. Грамотныхъ 28%. Православн. церквей 1.441, монастырей 28. Въ П. Новгородѣ нах. кремль съ башнями и соборами (въ Преображенскомъ погребенъ Мининъ). Въ г. поставленъ памятникъ освободителямъ отъ враговъ (1612 г.)—Минину и Пожарскому.

Пространство губ. 45.036,7 кв. вер.

Населеніе	{ въ уѣздахъ . . . . .	1.849,6
	{ » городахъ . . . . .	167,4
	Всего . . . . .	2.017,0

Жителей на 1 кв. вер.	. . . . .	44,8
Сельскихъ жит. на 1 кв. вер.	. . . . .	41,1

## Уѣзды Нижегородской губ.

	Пространство въ кв. вер.	Населеніе об. пола въ тыся- чахъ къ 1 янв. 1911 г.
1. Нижегородскій . . . . .	3.208,2	276,5
2. Ардатовскій . . . . .	5.288,0	177,8
3. Арзамасскій . . . . .	3.307,1	180,3
4. Балахнинскій . . . . .	3.688,6	190,4
5. Васильсурскій . . . . .	3.365,9	160,2
6. Горбатовскій . . . . .	3.190,1	165,6
7. Княгининскій . . . . .	2.595,5	138,5
8. Лукояновскій . . . . .	5.127,5	253,5
9. Макарьевскій . . . . .	6.568,2	136,3
10. Семеновскій . . . . .	5.889,2	134,6
11. Сергачскій . . . . .	2.808,4	203,3

## Города и большія селенія Нижегородской губ.

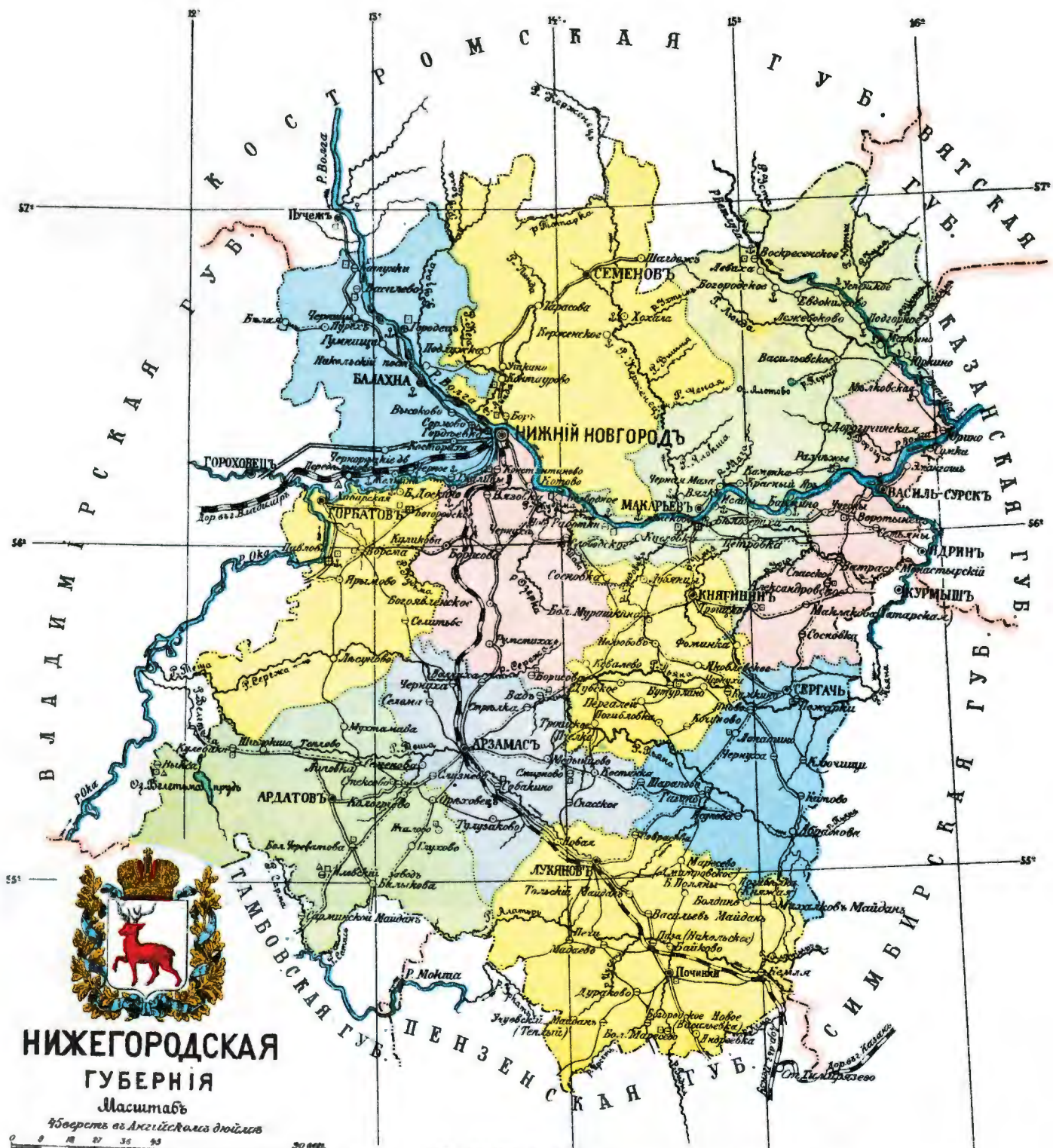
Нижній-Новгородъ, р. Волга, ж. д., г. г., пр., жит.—93.273.
Ардатовъ, р. Алатырь, у. г., жит.—3.393.
Арзамась, р.р. Теша и Шамка, ж. д., у. г., жит.—10.631.
Балахна, р. Волга, у. г., пр., жит.—3.734.
Васильсурскъ, р. В. Сура, у. г., жит.—3.642.
Горбатовъ, р. Ока, у. г., пр., жит.—3.422.
Княгининъ, р.р. Изма и Княгининка, у. г., жит.—1.945.
Лукояновъ, р. Хвощевка, ж. д., у. г., жит.—2.334.
Макарьевъ, р. Волга, у. г., пр., жит.—1.575.
Семеновъ, рч. Санахта, у. г., жит.—4.234.
Сергачъ, р. Сергачка, у. г., жит.—1.699.
Починки, р. Немалатка, б. г. Лкнв. у., жит.—8.956.
Пьянскій Перевозъ, р. Пьяна, б. г. Книг. у., жит.—877.
Богородское, с. Грбтв. у., пр., жит.—12.807.
Лысково, р. Волга, с. Марьв. у., пр., жит.—9.730.
Павлово, р.р. Тарка и Ока, с. Грбтв. у., пр., жит.—13.149.
Сормово, р. Волга, дер. Влхн. у., пр., жит.—31.032.

Редакція и Контора изданія «РОССІЯ въ географическихъ картахъ по губерніямъ и областямъ Имперіи»—С.-Петербургъ, Калашниковскій пр., д. 23, кв. 10.

Редакторъ А. Е. Рябченко.

Издано на средства Е. И. В. В. К. Миганла Александровича.





**УСЛОВНЫЕ ЗНАКИ**

<b>Границы:</b> — Государственная — Губернскія и областныя — Уездныя и окружныя — Волостныя <b>Классификация мѣстности:</b> □ Торгово-промышленныя пункты × Мосты и почтовыя станции △ Фабрика и заводъ	<b>Дороги:</b> — Лоухколейная — Одноколейная — Шоссе съ мостами — Почтовая — Транспортная — Провозная — Гранныя — Телеграфныя столбы	<b>Воды:</b> — Р. Ока (судьходная) — Р. Чуя (сплавная) — р. Карша (не сплавная) — Каналы — Озеро — Теченія рѣки — Пристани судьходныя	<b>Населенныя мѣста:</b> ● Губернскій и областной городъ ○ Уездной и окружной городъ ● Безвозвѣстный и значительный городъ ○ Мѣстечко □ Слободы, села и станицы, община 10000 ж. ○ Села и станицы отъ 5000 до 10000 жит. ○ Селеніе, имѣющее отъ 1000 до 5000 жит. ○ Селеніе отъ 500 до 1000 жит. и менѣе 500 ж.
---	--	--	---

Картограф. зав. А. Руднева, С. П. Б.

## Калужская губернія.

Пространство, занимаемое губ., равняется 27.177,9 кв. в. Поверхность представляет собой плоскую возвышенность, которая въ восточной части имѣетъ гористый видъ, т. к. глубоко перерѣзана руслами рѣкъ (Оки, Угры и др.) и оврагами. Наиболее возвышенная мѣстность находится въ южной части Козельскаго уѣзда. Почва по большей части суглинистая. Климатъ умѣренный. Средняя годовая температура—5,0. Большинство рѣкъ принадлежитъ къ Волжскому бассейну. Изъ нихъ важнѣйшія: Ока съ притоками Протвой, Угрой, Жиздрой и Упой. Болота, богатые торфомъ, находятся преимущественно въ уѣздахъ Жиздринскомъ и Мосальскомъ. Лѣса покрываютъ значительныя пространства. На югѣ губ.—хвойный лѣсъ, а въ восточной части преобладаетъ лиственный. Изъ минеральныхъ богатствъ губ. слѣдуетъ отмѣтить бурый желѣзнякъ, имѣющійся въ Жиздринскомъ уѣздѣ. Населеніе исключительно великорусское. Земледѣліе является главнымъ занятіемъ, но далеко не удовлетворяетъ потребностямъ населенія. Недостатокъ хлѣба восполняется привозомъ изъ другихъ губерній. Въ губ. развиты посѣвы конопли. Огородничество, какъ промыселъ, имѣетъ весьма большое значеніе. Особенно извѣстны боровскіе огородники. Центромъ промышленнаго садоводства является г. Малоярославецъ. Въ губ. насчитывается до 120 питомниковъ. Пчеловодство имѣетъ промышленное значеніе. Скотоводство развито слабо, ведется только для удовлетворенія собственныхъ потребностей. Какъ выше сказано, земледѣліе не удовлетворяетъ нужды населенія, а потому приходится открывать другіе источники дохода: уходить въ отхожіе промыслы, на фабрики или заниматься кустарнымъ промысломъ. Послѣднимъ въ губ. занято до 30 тыс. человѣкъ. Выдѣлываютъ: бочки, сапожки, прядильные гребни и берды; саногги, щетки, плетутъ кружева и ткнутъ сукно. Фабрично-заводская промышленность—сумма производства свыше 12 мил. Наиболее значительны Мальцовскіе заводы и писчебумажная фабрика Говарда. Торговля сосредоточена гл. обр. въ городахъ: Калугѣ, Жиздрѣ и Козельскѣ и въ нѣкоторыхъ большихъ селахъ. Пути сообщенія. Жел. дор.—607 в. Шоссейныхъ дор. 368 в. Грунтовыхъ 1.638 в. Водныхъ путей 333 в. Изъ рѣкъ судоходны: Ока, Угра, Жиздра. Образование. Учебныхъ заведеній: среднихъ 8, специальныхъ 18, частныхъ и новѣрческихъ 9, низшихъ 1.195, всѣхъ 1.230. Грамотныхъ, исключая дѣтей до 9-лѣтняго возраста—26%. Землевладѣніе. Всѣхъ облагаемыхъ земель въ губ. 2.636,9 тыс. дес.; въ томъ числѣ, крестьянской надѣльной и купчей—1.720,333 дес.; городовъ и учреждений—27.254 дес. Земли сельскохозяйственнаго пользованія: частныхъ владѣльцевъ—325.173 д., казны—472 д., церквей и монастырей 44.142 д., итого 519.507 д. Административное дѣленіе. Губ. раздѣлена на 11 уѣздовъ. Въ нихъ становъ—27, земскихъ начальниковъ—47, волостей—109, сельскихъ обществъ—3.129. Городовъ—14. Остальныхъ поселеній 6.347. Православныхъ церквей 713, монастырей 15. Исторія. Губернія учреждена въ 1777 г. указомъ Императрицы Екатерины II и состояла первоначально изъ 12 уѣздовъ. Дѣленіе же на 11 уѣздовъ установлено въ царствованіе Александра I. Историческіе памятники. 1) Боровскій Пафнутьевъ монастырь (близъ г. Боровска). Былъ разрушенъ въ смутное время (1660 г.). Возстановленъ царемъ Михаиломъ Ѳеодоровичемъ. Въ 1812 г. сожженъ французами, затѣмъ опять возстановленъ и нынѣ состоитъ изъ шести каменныхъ церквей. 2) Домъ Марины Мнишекъ (супруги Самозванца, Лжедмитрія I) въ Калугѣ.

Пространство губ. 27.177,9 кв. вер.

Населеніе	{ въ уѣздахъ . . . . .	1.304,4
въ тысяч.	{ » городахъ . . . . .	108,5
		Всего . . . . .
		1.412,9

Жителей на 1 кв. вер. . . . .	52,0
Сельскихъ жит. на 1 кв. вер. . . . .	48,0

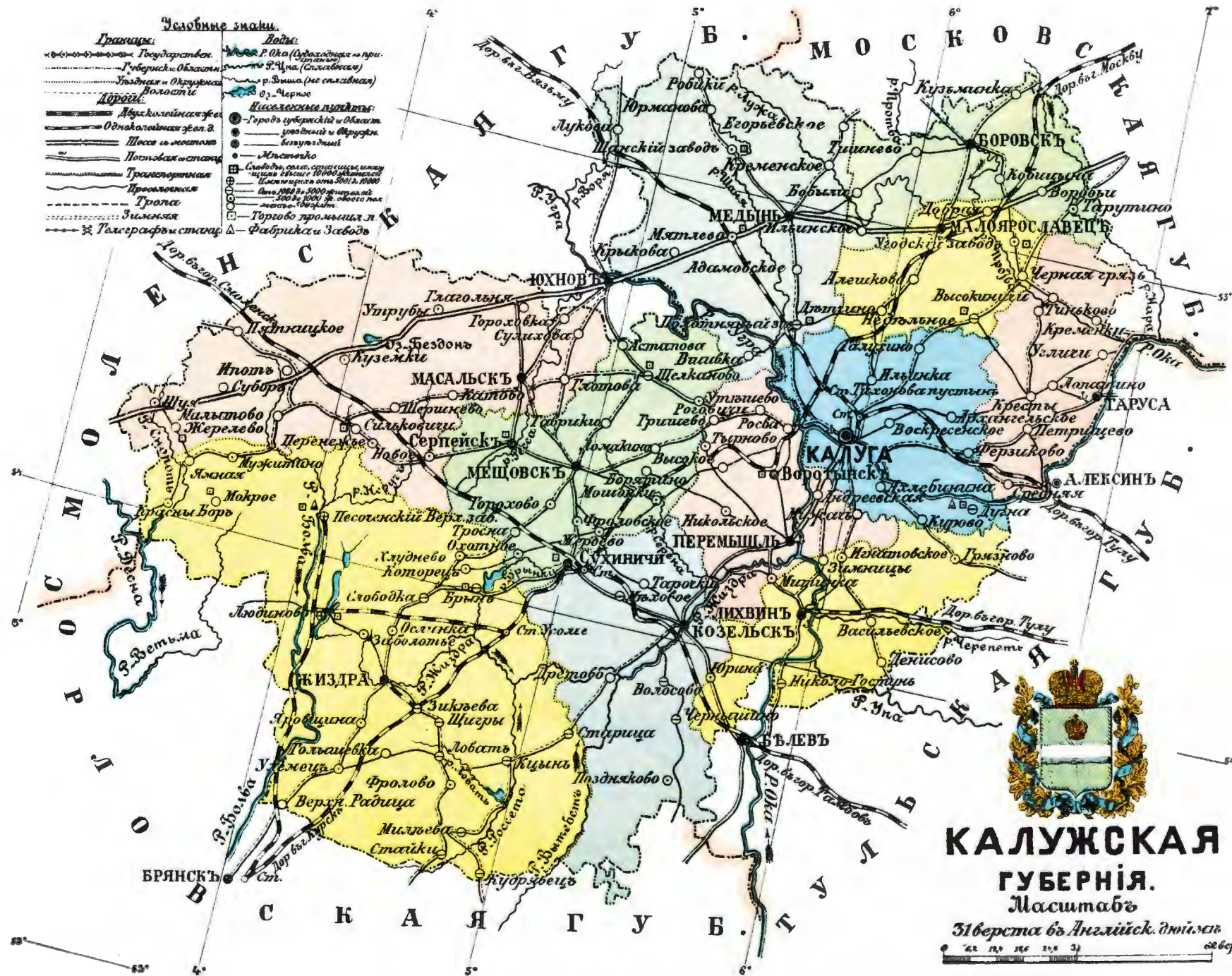
### Уѣзды Калужской губ.

Уѣзды	Пространство въ кв. вер.	Населеніе об. пода въ тысячу къ 1 янв. 1911 г.
1. Калужскій . . . . .	1.683,0	136,4
2. Боровскій . . . . .	1.462,7	61,1
3. Жиздринскій . . . . .	6.531,5	309,3
4. Козельскій . . . . .	2.344,6	159,7
5. Лихвинскій . . . . .	1.580,1	108,4
6. Малоярославецкій . . . . .	1.159,6	45,2
7. Медынскій . . . . .	3.140,4	127,2
8. Мещевскій . . . . .	2.415,7	122,2
9. Мосальскій . . . . .	3.891,9	193,4
10. Перемышльскій . . . . .	1.529,6	78,9
11. Тарусскій . . . . .	1.438,8	71,1

### Города Калужской губ.

Налуга, рр. Яченка и Ока, ж. д., г. г., пр., жит.—51.939.
Боровскъ, рр. Протва и Тикижа, у. г., жит.—11.280.
Жиздра, р. Жиздра, ж. д., у. г., жит.—13.253.
Козельскъ, р. Жиздра, ж. д., у. г., пр., жит.—8.636.
Лихвинь, рр. Ока и Лихвинка, у. г., пр., жит.—1.864.
Малоярославецъ, р. Лужа, ж. д., у. г., жит.—3.296.
Медынь, рр. Медынь и Томышевка, у. г., жит.—4.392.
Мещовскъ, р. Турея, у. г., жит.—3.877.
Мосальскъ, р. Можайка, у. г., жит.—2.950.
Перемышль, р. Ока, у. г., жит.—1.803.
Таруса, рр. Ока и Таруса, у. г., пр., жит.—3.314.
Воротынскъ, р. Высса, ж. д., б. г. Прмшл. у., жит.—2.500.
Серпейскъ, р. Серпейка, б. г. Мщвск. у., жит.—1.725.
Сухиничи, р. Брынъ, ж. д., б. г. Кзльск. у., жит.—6.954.









# ЕВРОПЕЙСКАЯ РОССІА.

## VI. Финляндія.

Масштабъ.

0 30 60 90 120 150 верстъ.





# ФИНЛЯНДІЯ.

Губерніи: Або-Бьернеборгская, Вазаская, Выборгская, Куопіоская, Нюландская, С.-Михельская, Тавастгусская, Улеаборгская.

Финляндія занимает сѣв.-зап. окраину Россійской Имперіи и омывается водами Финскаго и Ботническаго зал. На сѣверѣ она соприкасается съ Норвегіей, а на сѣв.-зап. отдѣляется рѣками Торнео и Муоніо отъ Швеціи. Площадь ея равняется 286.041,8 кв. в. Финляндія представляет собой страну, покрытую гранитными скалами, хвойнымъ лѣсомъ, тысячами свѣтлыхъ чистыхъ озеръ, быстрыми порожистыми рѣчками и многочисленными болотами. Безчисленные гранитные живописные островки-шхеры расположены вдоль береговъ Финскаго и Ботническаго зал. Населеніе составляютъ гл. обр. финны, затѣмъ шведы и въ небольшомъ количествѣ русскіе, вѣмцы и лопари (последніе въ сѣв. части Улеаборгской губ.). Финляндія отличается скудной почвой и суровымъ влажнымъ климатомъ, т. ч. земледѣліе даетъ плохіе результаты, несмотря на упорный и тщательный трудъ жителей. Подъ пашии приходится осушать болота, выжигать лѣсъ и даже наносить плодородную землю на каменистую почву. Въ гораздо лучшихъ условіяхъ находится скотоводство. Маслодѣліе значительно. Продукты его сбываются за границу. Главный же источникъ благосостоянія жителей составляетъ лѣсъ. Лѣсные промыслы имѣютъ широкое распространеніе. Занимаются рубкой и сплавомъ лѣса, сидкой смолы и дегтя и пр. Лѣсъ доставляетъ главный матеріалъ для обрабатывающей промышленности (отмѣтимъ лѣсопильное производство, судостроеніе и выдѣлку бумаги) и служитъ предметомъ обширной заграничной торговли. Значительны еще рыболовство въ морѣ и озеряхъ и въ меньшей степени охота. Благодаря приморскому положенію и удобству гаваней, Финляндіи ведетъ обширное морское судоходство и поддерживаетъ оживленную торговлю, какъ съ Имперіей, такъ и съ иностранными державами.

Въ древности нынѣшняя Финляндія была заселена народомъ лопъ (лопарями), которые были оттѣснены далеко на сѣверъ пришедшими финскими племенами (на зап.—тавасты, на вост.—корелы). Въ русскихъ лѣтописяхъ нѣсколько разъ упоминается объ удачныхъ походахъ князей и воеводъ новгородскихъ на Финляндію. Побѣжденные земли считались взятыми подъ власть русскихъ и облагались податью. Новгородцы завели здѣсь торговля сношенія. Шведы появляются въ краѣ въ XII в. Они предпринимаютъ крестовый походъ (1157 г.), покоряютъ жителей (тавастовъ) и обращаютъ ихъ силою оружія въ

католичество. Корелы сами охотно принимаютъ христіанство и крестятся у православныхъ священниковъ. Последнее, конечно, не нравится шведамъ и они, по настоянію папы, предпринимаютъ крестовый походъ на русскихъ, но на Невѣ терпятъ жестокое пораженіе въ 1240 г. отъ Александра Невскаго и отказываются отъ мысли покорить Новгородъ и русскихъ. Въ концѣ XIII в. шведамъ удалось покорить часть кореловъ, а противъ русскихъ воздвигнуть сторожевую постъ—Выборгскій замокъ. Между русскими и шведами были постоянныя несогласія споры и войны въ теченіе почти 500 лѣтъ. Въ 1323 г., послѣ кровопролитной войны, къ Россіи отошла восточная часть Корелии и граница прошла по той чертѣ, по какой проходить и нынѣ между Петербургской и Выборгской губ. Но въ началѣ XVII в. Россія, вслѣдствіе неудачной войны со Швеціей, должна была отказаться не только отъ своихъ владѣній въ Финляндіи, но и потеряла свою древнюю Водскую Пятину (Петербургскую губ.), которая потомъ почти 100 лѣтъ находилась во власти шведовъ. Въ 1362 г. Финляндія становится провинціей Швеціи наравнѣ съ другими ея частями и получаетъ право участвовать въ выборѣ короля. При Густавѣ Вазѣ (1523—1560) въ Финляндіи введена реформація. При немъ же Финляндія стала называться Великимъ Княжествомъ. Въ XVII в. Княжеству было даровано королемъ Густавомъ Адольфомъ представительное собраніе. Въ 1714 г. началась Великая Сѣверная война. Вся Финляндія была въ рукахъ русскихъ, но Петръ Великій удовлетворился Ингерманландіей (Петербургской губ.) и Выборгомъ. Въ началѣ XIX в. между Россіей и Швеціей (Густавъ IV) возникаетъ война. Русская армія совершаетъ по льду переходъ изъ Або на Аландскіе острова и изъ Вазы въ Умео (Швеція) и находится въ нѣсколькихъ десяткахъ верствъ отъ Стокгольма. 3-я часть арміи идетъ на Швецію сухимъ путемъ черезъ Торнео. Густавъ IV отрекается отъ престола. Преемникъ его Карлъ XIII заключаетъ въ 1809 году Фридрихсгамскій миръ по которому Финляндія отходитъ «въ собственность и державное обладаніе Имперіи Россійской». Названіе Княжества прибавляется къ Императорскому титулу. Финляндцамъ оставлено ихъ мѣстное управленіе и мѣстные законы. На первомъ сеймѣ въ Борго присутствовалъ самъ Императоръ Александръ I. Къ Финляндіи была присоединена и Выборгская губ., завоеванная еще Петромъ Великимъ.

РОССІЯ. Географическое описаніе Россійской Имперіи по губерніямъ и областямъ, съ географическими картами губерній.

С.-Петербургъ, Калашниковей пр., д. № 23.

Губ. занимаетъ юго-зап. уголъ Финляндіи и омывается водами Финскаго и Ботническаго зал. Губ. расположена на материкѣ и о-вахъ (Аландскихъ и др.). Площадь ея равняется 20.310,4 кв. в. Поверхность представляетъ собой равнину, покрытую гранитными горами и усѣянную валунами, которые иногда достигаютъ значительныхъ размѣровъ. Горный хребетъ, продолжающійся и на двѣ моря, образуетъ по берегамъ многочисленные утесы и множество скалистыхъ острововъ или шхеръ. Близость моря нѣсколько умѣряетъ суровый, но здоровый климатъ губ. Между горами, пересѣкающими губ., нах. множество болотъ и озеръ. Послѣднія иногда расположены группами и соединены небольшими рѣчками. Рѣки губ. не велики, б. ч. быстрыя и порожистыя. Лѣсъ, преимущественно хвойный, занимаетъ довольно большое пространство. Главное минеральное богатство—гранитъ и мраморъ. Въ губ. много желѣзистыхъ источниковъ. Населеніе состоитъ гл. обр. изъ финновъ и шведовъ. Земледѣліе. Почва неплодородная и требуетъ усиленной обработки:—осушаютъ болота, выжигаютъ лѣса, наносятъ иловатую почву на склоны горъ. Культура сельскаго хозяйства совершенствуется изъ года въ годъ. Сѣютъ сѣв. хлѣба и картофель. Скотоводство развивается. Молочное хозяйство значительно. Рыболовство ведется особенно успѣшно въ шхерахъ. Охота на рябчиковъ и тетеревовъ представляетъ выгодное занятіе. Главный матеріалъ

для обрабатывающей промышленности доставляетъ лѣсъ. Изготавливаютъ деревянную посуду, мебель, строятъ суда (въ Або) и пр. Фабрикъ и заводовъ 860, сумма производства до 60 мил. марокъ. По торговлѣ губ. занимаетъ 1-ое мѣсто въ Финляндіи. Предметами ея служатъ гл. обр. гранитъ, мраморъ и лѣсные матеріалы. Сухопутные пути сообщенія нах. въ хорошемъ состояніи. Обширное морское судоходство. Изъ гаваней наз.: Абоскую, Рефскую, Нюстадскую, Нодендальскую и др. **Административное дѣленіе.** Губ. дѣлится на 10 уѣздовъ; ленсманствъ 47, общинъ 120, городовъ 6, остальныхъ поселеній 3.388. Лютеранскихъ приходовъ 126, православныхъ 1. **Образованіе.** Народныя школы, устроенныя по шведской системѣ, поставлены очень хорошо. Процентъ не получившихъ никакого образованія ничтоженъ. **Землевладѣніе.** Шкатовыя земли (оброчныя) дошли до 4.036,19 манталовъ (земельная единица, принимаемая для опредѣленія земельного налога), казенныхъ земель 341,91 манталъ, а фрельзовой (свободн. отъ налога) 621,39.—Губернскій городъ Або основанъ въ 1157 г. шведами. Въ гор. нах. старинный кафедральный соборъ, а при впаденіи р. Аурайоки (на которой построенъ Або) въ море—древнѣйшая Финляндская крѣпость—замокъ Абогусъ.—Въ г. Нодендалъ находится водолечебница. Въ г. Маріегамнъ (на Аландскихъ островахъ)—морскія купанья.

Пространство губ. 20.310,4 кв. вер.

Населеніе { въ уѣздахъ . . . . .	418,3
въ тысяч. { » городахъ . . . . .	78,3
Всего . . . . .	496,6

Жителей на 1 кв. вер. . . . .	24,4
Сельскихъ жит. на 1 кв. вер. . . . .	20,6

Уѣзды (приходы) Або-Бьернеборгск. г.	Пространство въ кв. вер.
1. Пійккисъ . . . . .	925,7
2. Вехмо . . . . .	1.411,3
3. Вирмо . . . . .	1.042,9
4. Маску . . . . .	1.931,3
5. Аландъ . . . . .	1.523,0
6. Ульффебю . . . . .	3.747,5
7. Икалисъ . . . . .	1.591,1
8. Тюрвисъ . . . . .	2.595,4
9. Лойлоіоки . . . . .	3.608,4
10. Холикко . . . . .	2.203,8

## Города Або-Бьернеборгской губ.

	Жителей «б. пола.
1. Або (Турку) . . . . .	45.102
2. Бьернеборгъ . . . . .	16.521
3. Раума . . . . .	5.716
4. Нюстадъ . . . . .	4.269
5. Нодендаль . . . . .	937
6. Маріегамнъ . . . . .	1.201

Редакція и Контора изданія «РОССІЯ въ географическихъ картахъ по губерніямъ и областямъ Имперіи»—С.-Петербургъ, Калашниковской пр., д. 23, кв. 10.

Редакторъ А. Е. Рябченко.

Издано на средства Е. И. В. В. К. Михаила Александровича.





# АБО-БЬЕРНЕБОРГСКАЯ ГУБЕРНІЯ

Масштабъ  
45 верствъ въ Английскомъ дюймѣ

### УСЛОВНЫЕ ЗНАКИ

**Границы:**  
Губернскія  
Губернскія вѣдомствъ  
Уѣзды и Округи  
Волости

**Дороги:**  
Железные  
Дорожскія  
Почтово-железныя  
Кавказскія  
Шоссе  
Грунтовыя  
Почтовыя  
Транспортныя  
Простыя  
Тропы  
Зимовья

**Воды:**  
Рѣка (судоходн.)  
Рѣка (не судоходн.)  
Озеро  
Прудианскія судоходныя  
Телеграфныя  
Каналы

**Населен. пункты**  
Города губернскія и Областных  
уездныхъ и Округовыхъ  
бывшій уездныхъ и окружныхъ  
Кирки (Местечко)  
Слободы и селенія свыше 500 дворовъ  
Слободы и селенія отъ 200 до 500 дворовъ  
Слободы и селенія отъ 100 до 200 дворовъ  
Слободы и селенія отъ 50 до 100 дворовъ  
Слободы и селенія менѣе 50 дворовъ  
Фабрики и заводы  
Почтовыя станицы  
Телеграфныя ст.



Картограф. завѣд. А. П. Ужкова. Л. № 6. Нов. пр. 15.

Пространство, занимаемое губ., равняется 33.520,9 кв. в. Поверхность, имѣющая общ. наклонъ въ Ботническому зал., перерѣзана долинами рѣкъ, невысокими холмами и гранитными скалами. На всемъ протяженіи прибрежной линіи наблюдается поднятіе берега (около 1 арш. въ столѣтіе). Вдоль береговъ тянутся острова — шхеры. Главныя рѣки губ.: Кюро, Лаппо, Эссе и др. Озера многочисленны, гл. обр. на вост. Наиболье значительны: Кейтеле, Саарнярви и Руовеси. Болотъ много и они дѣятельно осушаются. Лѣсомъ болѣе богата вост. часть. Преобладаютъ ель, сосна и береза. Изъ полезныхъ ископаемыхъ разрабатываютъ гранитъ и болотную желѣзную руду. Населеніе. Преобладаютъ финны (71%), затѣмъ шведы, живущіе гл. обр. въ шхерахъ и прибрежныхъ городахъ. Главное занятіе жителей составляетъ земледѣліе. Болѣе удобной является зап. часть, гдѣ въ долинахъ рѣкъ довольно плодородная почва. Эта часть губ. наилучше обработана во всей Финляндіи. Сѣютъ гл. обр. рожь, овесъ и картофель. Вазаская рожь славится въ Финляндіи и вывозится въ друг. губ. на сѣмена. Скотоводство значительно. По числу головъ рогатаго скота губ. занимаетъ первое мѣсто въ Финляндіи. Рыболовство служитъ виднымъ подспорьемъ. Главный уловъ производится въ шхерахъ (салака). Лѣсной промыселъ незначителенъ. Изъ вост. части лѣсъ доставляется въ прибрежныя мѣстности для судостроенія, которымъ особенно извѣстны приходы Педерсере и Крунубю. Изъ кустарныхъ промысловъ сильно развитыхъ въ губ., отмѣтимъ выдѣлку финскихъ ножей. Фабрикъ и заводовъ 436 (наиболье крупныя фабрики ткацкія, табачныя и писчебумажныя), съ суммой производства въ 33 мил. марокъ. Торговля довольно значительна. Главные пункты: Николайстадъ или Ваза, Кристиненстадъ, Якобстадъ, Гамла-Карлебю и Ювяскюля. Послѣдніе торгуютъ гл. обр. лѣсомъ. Пути сообщенія. По губ. проходитъ линія ж. д., соединяющая Вазу съ Тамерфорсомъ. Отъ этой главной линіи отходитъ вѣтвь на Гамла-Карлебю. Почтовыхъ дор. до 7.000 килом. Морское сообщеніе. Удобныя гавани Сидебю, Кристиненстадъ и Каско. Административное дѣленіе. Губ. дѣлится на 6 уѣздовъ; ленсманствъ 42, общинъ 85, городовъ 7, остальныхъ поселеній 512. Приходовъ: лютеранскихъ 92, православныхъ 1. Землевладѣніе. Шкатовой (оброчной) земли 2521 манталовъ (земельная единица, принимаемая для опредѣленія земельного налога); казенной земли 113,29 манталовъ; фреельзовой (свободной отъ налоговъ) 6.92. Образование. Учебныхъ заведеній: среднихъ 16, низшихъ 225. Затѣмъ въ Вазѣ—высш. женскіе курсы, навигаціонное училище; въ Ювяскюле—учительская семинарія и ремесленныя школы.—Губернскій городъ Ваза основанъ въ 1606 г. Вслѣдствіе поднятія материка и образованія дюнь отошелъ отъ моря на 5 км. Въ 1852 г., послѣ пожара, перенесенъ въ настоящее мѣсто и получилъ названіе Николайстадъ.

Пространство губ. 33.520,9 кв. вер.

Населеніе въ тысяч.	{	въ уѣздахъ . . . . .	461,2
		» городахъ . . . . .	38,0
Всего . . . . .			499,2

Жителей на 1 кв. вер. . . . .	14,9
Сельскихъ жит. на 1 кв. вер. . . . .	13,4

### Уѣзды (приходы) Вазаской губ.

	Пространство въ кв. вер.
1. Корехольмъ . . . . .	5.926,8
2. Куортане . . . . .	7.419,3
3. Ильмола . . . . .	5.942,8
4. Лаппи . . . . .	3.040,6
5. Лауккасъ . . . . .	8.190,3
6. Педерсере . . . . .	3.001,1

### Города Вазаской губ.

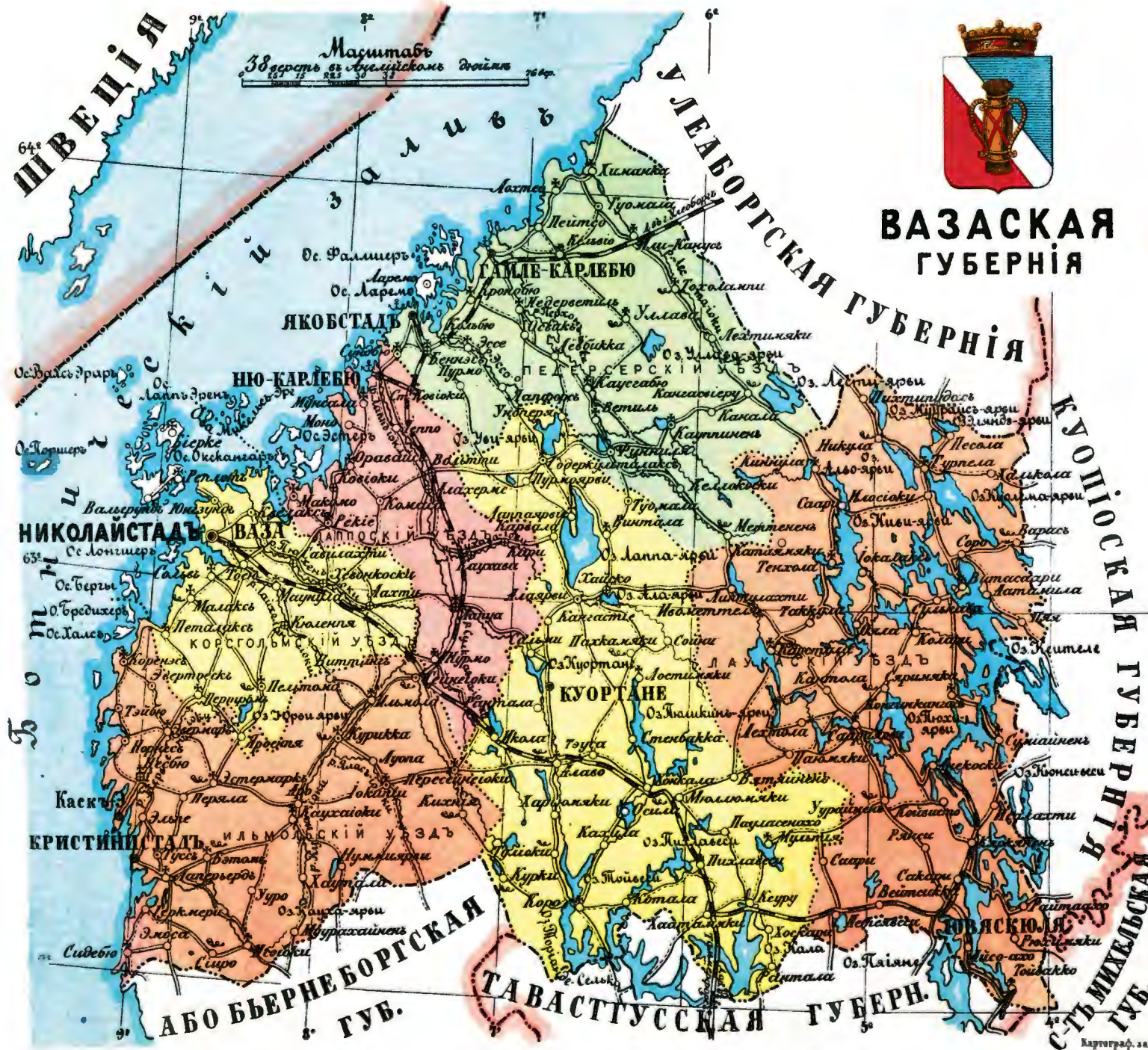
	Жителей об. пола.
1. Николайстадъ (Ваза) . . . . .	19.040
2. Каскэ . . . . .	992
3. Кристиненстадъ . . . . .	3.057
4. Нюкарлебю . . . . .	1.195
5. Якобстадъ (Піетарсаари) . . . . .	4.520
6. Гамла-Карлебю (Коккола) . . . . .	3.227
7. Ювяскюля . . . . .	3.272

Издано на средства Е. И. В. В. К. Михаила Александровича.

Редакція и Контора изданія «РОССІЯ въ географическихъ картахъ по губерніямъ и областямъ Имперіи»—С.-Петербургъ, Калашниковскій пр., д. 23, кв. 10.

Редакторъ А. Е. Рябченко.







Губ. занимаетъ юго-вост. уголъ Финляндіи и омывается водами Финскаго залива и Ладожскаго озера. Къ губ. относятся о-ва Гохландъ, Лавансаари и др. (Финскаго зал.) и Валаамъ; Кексгольмъ, Коневецъ и др. (Ладожскаго озера). **Площадь** ея равняется 26.757,8 кв. в. **Поверхность** гористая, покрытая гранитными скалами. Вдоль берега Финскаго зал. къ зап. отъ Выборга тянутся шхеры. **Почва** песчаная и каменистая. **Суровый климатъ** губ. нѣсколько смягчается близостью моря. Изъ рѣкъ наз. Кюммене, служащею зап. границей губ. и Вуоксу, соединяющую о. Сайму съ Ладожскимъ. На Вуоксѣ нах. водопадъ Пятра, извѣстный своей живописностью. **Болота и озера** весьма многочисленны. Въ предѣлахъ губ. лежитъ большая часть о. Саймы, состоящаго изъ цѣлой системы озеръ со многими о-вами. О. Сайма соединено съ Финскимъ зал. Саймскимъ каналомъ (55 в.). **Лѣса** довольно много, особенно къ сѣв.-вост. отъ Ладожскаго о. Губ. богата **полезными ископаемыми**: на сѣв. берегу Ладожскаго о. ломаютъ мраморъ и гранитъ; добываютъ полевой шпатъ, кварцы; на о-вѣ Гохландѣ—порфиръ; затѣмъ разрабатываютъ желѣзо, мѣдь и пр. **Населеніе**. Преобладаютъ финны, затѣмъ шведы, русскіе и нѣмцы. **Земледѣіе**, вслѣдствіе неблагоприятныхъ условій, слабо развито. **Скотоводство** довольно значительно. **Лѣсной промыселъ и охота** сильно развиты въ вост. части губ. **Рыболовство** значительно на Ладожскомъ о. и Финскомъ зал. (салака, корюшка и лосось). **Фабрикъ и заводовъ** 470, съ суммой производства на 25 мил. марокъ. Важнѣйшіе: металлообрабатывающіе, писчебумажные и обрабатывающіе дерево. **Торговля** значительна: вывозятъ дерево, масло, скотъ, рыбу, металлическія издѣлія, камень. Ввозятъ изъ Россіи муку и кустарныя издѣлія. Главные центры торговли: Котка, Выборгъ, Фридрихсгамъ, Кексгольмъ, Сердобскъ и др. **Пути сообщенія**. Жел. дор. 621 км.; линія Сиб.—Гельсингфорсъ пересекаетъ губ. поперекъ и на ней близъ Петербургской губ. расположены дачныя мѣста. Почтовыхъ дорогъ до 600 км. Важное значеніе имѣетъ судоходство по Саймѣ, Сайменскому каналу, Ладожскому о. и Финскому зал., по кот. плаваніе затрудняется множествомъ мелей и подводныхъ камней. **Административное дѣленіе**. Губ. дѣлится на 9 у.; ленсманствъ 44, общинъ 55, городовъ 6, остальныхъ поселеній 1.828. Лютеранскихъ приходовъ 58. Православныхъ 22. Монастыри на о.о. Валаамъ и Коневецъ. **Землевладѣніе**. Шкатовой (оброчной) земли 1.536,48 манталовъ (земельная единица, принимаемая для распредѣленія земельного налога); казенной земли 160,38 манталовъ. Фрельзовой (свободной отъ налоговъ) 267,34. **Образованіе** хорошо поставлено. Кромѣ среднихъ и низшихъ школъ имѣется специальное: сел.-хоз. институтъ. Въ Выборгѣ имѣются русскія учебныя заведенія: реальное училище, женская гимназія, приходскія и народныя училища. Большая часть Выборгской губ. отошла къ Россіи по Ништадтскому миру въ 1721 г., а остальная часть при Императрицѣ Елизаветѣ Петровнѣ. Въ 1811 г., по волѣ Императора Александрѣ I, Выборгская губ. присоединена къ Финляндіи. Въ Выборгѣ сохранился замокъ XIII в. Въ Вильманстрандѣ видны остатки укрѣпленій.

Издано на средства Е. И. В. В. К. Миланла Александровича.

Пространство губ. 26.757,8 кв. в.

Населеніе { въ уѣздахъ . . . . .	442,9
въ тысяч. { » городахъ . . . . .	27,8
Всего . . . . .	498,0

Жителей на 1 кв. вер. . . . .	18,6
Сельскихъ жит. на 1 кв. вер. . . . .	16,5

## Уѣзды (приходы) Выборгской губ.

	Пространство въ кв. вер.
1. Странда . . . . .	2.544,4
2. Эуряпя . . . . .	2.287,7
3. Кексгольмъ . . . . .	1.946,2
4. Кроноборгъ . . . . .	1.716,1
5. Кюммене . . . . .	3.105,6
6. Лойвеси . . . . .	3.234,7
7. Салмиеъ . . . . .	7.202,6
8. Сардовиля . . . . .	1.819,0
9. Яекисъ . . . . .	2.901,5

## Города Выборгской губ.

	Жителей об. подл.
1. Выборгъ . . . . .	32.648
2. Сердоболь . . . . .	2.592
3. Кексгольмъ . . . . .	1.743
4. Вильманстрандъ . . . . .	2.527
5. Фридрихсгамъ . . . . .	3.257
6. Котка . . . . .	8.721

Редакція и Контора изданія «РОССІЯ въ географическихъ картахъ по губерніямъ и областямъ Имперіи»—С.-Петербургъ, Калашниковскій пр., д. 23, кв. 10.

Редакторъ А. Е. Рябченко.



# ВЫБОРГСКАЯ ГУБЕРНІЯ

## УСЛОВНЫЕ ЗНАКИ

Границы:	Воды:
— Государственн.	— Рѣка (обозначена и при- стани)
— Губернск. и Областн.	— Пруда (обозначена)
— Уездн. и Окружн.	— Болота (не обитываем)
— Половн.	— Сѣро
Дороги:	Косвенныя пункты:
— Мусколитск. шоссейн.	— Города губернскаго и Област.
— Односторонн. шоссейн.	— Уездныя и Окружн.
— Шоссейн. шоссейн.	— Местечки
— Поточн. шоссейн.	— Курья (Мстечко)
— Транспортн. шоссейн.	— Слободы и селенія съ вы- ше 500 дворовъ
— Прованск. шоссейн.	— Слоб. и сел. отъ 200 до 500 дв.
— Тропы	— Слоб. и сел. отъ 100 до 200 дв.
— Железныя	— Слоб. и сел. менше 50 дв.
— Телеграфныя столбы	— Фабрики и Заводы

Масштабъ  
45 верстъ въ Английскомъ дюймѣ



Картограф. зав. Л. Рундмана. Л. Коп. нр. 15.

## Куопіосская губернія.

Площадь губ. занимает 29,906,3 кв. в. Поверхность, имѣющая общій склонъ съ сѣв. на югъ, покрыта грядами возвышенностей (Суоменселькэ, Савонселькэ и др.), между которыми расположены долины, системы озеръ и обширныя болотистыя пространства. Возвышенности вост. части отличаются пологими склонами и покрыты растительностью, въ зап. же преобладаютъ крутыя голыя скалы. Почва б. ч. болотистая и каменистая. Климатъ губ. отличается суровостью. Озера многочисленны и составляютъ свыше 16% площади губ. Наиболѣе значительны системы Пиелис-іерви, Каллавеси и Рауталампи. Болота и торфяники занимаютъ около 29% общей площади. Лѣса значительны. На сѣв. и вост. преобладаютъ хвойный лѣсъ, а въ южн. части—березовый. Изъ полезныхъ ископаемыхъ можно назвать лишь болотную и озерную желѣзную руду. Населеніе составляютъ гл. обр. финны, затѣмъ шведы. Культура земледѣлія ниже чѣмъ въ южн. и зап. губ. Финляндіи, но все же результаты его удовлетворяютъ потребностямъ населенія. Подъ поля осушаютъ болота и выжигаютъ вырубленные участки лѣса. Сѣютъ б. ч. рожь, ячмень, овесъ и картофель. Скотоводство. Держать гл. обр. рогатый скотъ. Молочное хозяйство находится въ хорошемъ состояніи, благодаря указаніямъ особыхъ учительницъ, объѣзжающихъ губернію. Лѣсной промыселъ значителенъ; много рукъ занято рубкой, заготовкой и сплавомъ лѣсныхъ матеріаловъ и дровъ. Въ лѣсахъ собираютъ много ягодъ (брусники и др.). Немалый доходъ жителямъ даетъ охота на дичь и пушного звѣря. Занимаются также рыболовствомъ. Въ озерахъ добываютъ желѣзную руду. Изъ кустарныхъ промысловъ отмѣтимъ подѣлки изъ дерева и ткацкое производство. Фабрикъ и заводовъ 351, съ суммой производства свыше 8 милл. марокъ. Первое мѣсто занимаетъ обработка металловъ, дерева и кожи. Предметами значительной торговли служатъ — лѣсные матеріалы, желѣзо, масло и др. Удобными путями сообщенія являются какъ жел. дор., такъ и системы озеръ, соединенныя между собой каналами. Административное дѣленіе. Губ. дѣлится на 6 уѣздовъ: ленсманствъ 28, общинъ 38, городовъ 3, остальныхъ поселеній 674. Приходовъ лютеранскихъ 47, православныхъ 4. Землевладѣніе. Шкатовой (оброчной) земли 1.514,25 манталовъ (земельная единица, принимаемая для опредѣленія земельного налога); казенной земли 36,20 манталовъ; фрельсовой (свободной отъ налога) 80.42 мантала. Образованіе хорошо поставлено. Учебныхъ заведеній 201, въ томъ числѣ 12 среднихъ.—Губернскій городъ Куопіо, расположенный при озерѣ Каллавеси, служитъ центромъ внутренняго воднаго сообщенія страны (системы Саймы).

Издано на средства Е. И. В. В. К. Михаила Александровича.

Пространство губ. 29.906,3 кв. вер.

Населеніе { въ уѣздахъ . . . . .	307,7
въ тысяч. { » городахъ . . . . .	22,5

Всего . . . . . 330,2

Жителей на 1 кв. вер. . . . . 11,0

Сельскихъ жит. на 1 кв. вер. . . . . 10,3

### Уѣзды (приходы) Куопіосской губ.

Пространство  
въ кв. вер.

1. Куопіо . . . . .	4.329,5
2. Инденсальми . . . . .	5.767,8
3. Иломанць . . . . .	6.686,0
4. Либениць . . . . .	2.361,8
5. Пиелисъ . . . . .	7.195,5
6. Рауталампи . . . . .	3.565,7

### Города Куопіосской губ.

Жителей  
об. пола.

1. Куопіо . . . . .	14.491
2. Юансу . . . . .	4.332
3. Исальми . . . . .	2.018

Редакція и Контора изданія «РОССІЯ въ географическихъ картахъ по губерніямъ и областямъ Имперіи»—С.-Петербургъ, Калашниковскій пр., д. 23, кв. 10.

Редакторъ А. Е. Рябченко.





# КУОПИОСКАЯ ГУБЕРНІЯ

Картограф. зав. Л. Руднева. 1. 1. 6. 1. 1. 5.

Площадь губ. равняется 9.726,5 кв. в. Губернія занимает южн. часть Финляндіи и расположена вдоль Финскаго зал. Береговая линия крайне извилиста и окаймлена по-лосой живописныхъ шхеръ. Поверхность губ. пересѣчена невысокими скалистыми гря-дами. Въ вост. части встрѣчаются значительныя равнины. Почва преобладаетъ глинистая и каменистая. Климатъ, благодаря вліянію моря, сравнительно мягкій и ровный. Средняя годовая температура Гельсингфорса—4,1° Ц. Рѣки б. ч. незначительны. Кромѣ погранич-ныхъ—Киско и Кюмень, назовемъ Мустіоки, Ванду и Борго. Озера сосредоточены гл. обр. въ сѣв. части. Болота и торфяники менѣе многочисленны, чѣмъ въ друг. губ. Фин-ляндіи и усиленно осушаются подъ поля. Лѣса въ губ. много. Преобладаютъ ель, сосна, береза и ольха. Изъ полезныхъ ископаемыхъ разрабатываютъ желѣзную и мѣдную руду. Попадаетъ серебро. Въ Гангѣ—ломки гранита. Населеніе составляютъ гл. обр. финны, затѣмъ шведы, русскіе, нѣмцы и др. Земледѣліе нах. въ цвѣтущемъ состояніи. Сѣютъ гл. обр. рожь, овесъ, ячмень и картофель. Нюландская рожь считается лучшей въ Финляндіи. Въ губ. успѣшно разводятъ яблони, вишни, сливы, крыжовникъ. Скотоводство. Раз-водятъ крупный рогатый скотъ, овецъ, лошадей и свиней. Промышленное значеніе имѣетъ охота на зайцевъ, бѣлокъ и тюленей (охота на послѣднихъ производится по льду и очень опасна). Рыболовство весьма значительно (салака, кильки, лососи, сига и др.). Въ боль-номъ количествѣ вывозятъ раковъ. Лѣсной промыселъ сильно развитъ. Фабричная про-мышленность сосредоточена гл. обр. въ Гельсингфорсѣ и приходѣ Пайо. Всѣхъ фабрикъ и заводовъ 990 съ суммой производства до 74 мил. марокъ. Наиболѣе значительны обра-ботка металловъ и дерева. Торговля очень обширна, особенно отпуская, гл. обр. въ Гельсингфорсѣ и Гангѣ. Предметами служатъ лѣсъ, рыба, мануфактурные товары, бумага, гранитъ и пр. Пути сообщенія. По губ. проходитъ нѣсколько жел. дор. и значительное количество обыкновенныхъ дор. Кромѣ того сущ. морское сообщеніе съ СПб., Стокгольмомъ и мн. др. Значительную опасность для судоходства представляютъ шхеры. Административное дѣленіе. Губ. дѣлится на 4 уѣзда: ленсманствъ 24, общинъ 39, городовъ 5, осталь-ныхъ поселеній 1.298. Лютеранскихъ приходовъ 52, православныхъ 2. Землевладѣніе. Земли въ Финляндіи дѣлятся: 1) на шкатовыя—находящіяся во владѣніи частныхъ лицъ и общинъ на правѣ полной собственности; 2) казенныя (коронныя гемманы, находящіяся во владѣніи арендаторовъ и которыя можно выкупить; 3) фрельзовыя—бывшія дворянскія, свободныя отъ налоговъ земли. Земельная единица для опредѣленія земельного налога наз. манталомъ. Въ Н. губ. шкатовой земли 1.735,59 манталовъ; казенной—133,68; фрель-зовой 427,68. По народному образованію губ. занимаетъ первое мѣсто въ Финляндіи. Кромѣ низшихъ и среднихъ учебныхъ заведеній въ губ. нах. два высшихъ: университетъ и политехникумъ. — Гельсингфорсъ (осн. въ 1550 г. Шведскимъ королемъ Густавомъ Вазой)—административный, научный и промышленный центръ Финляндіи. Главнымъ го-родомъ страны сталъ съ 1819 г. Съ моря защищенъ крѣпостью Свеаборгомъ, расположен-ной на гранитныхъ о-вахъ.—Въ Фридрихсгамѣ заключенъ миръ со Швеціей (1809 г.), по которому Финляндія присоединена къ Россіи.—Въ г. Борго, въ 1809 г., было засѣданіе перваго Финляндскаго сейма, открытаго Императоромъ Александромъ I.

Пространство губ. 9.726,5 кв. вер.

Населеніе { въ уѣздахъ . . . . .	203,5
въ тысяч. { » городахъ . . . . .	156,7
Всего . . . . .	360,2

Жителей на 1 кв. вер. . . . . 37,0

Сельскихъ жит. на 1 кв. вер. . . . . 20,9

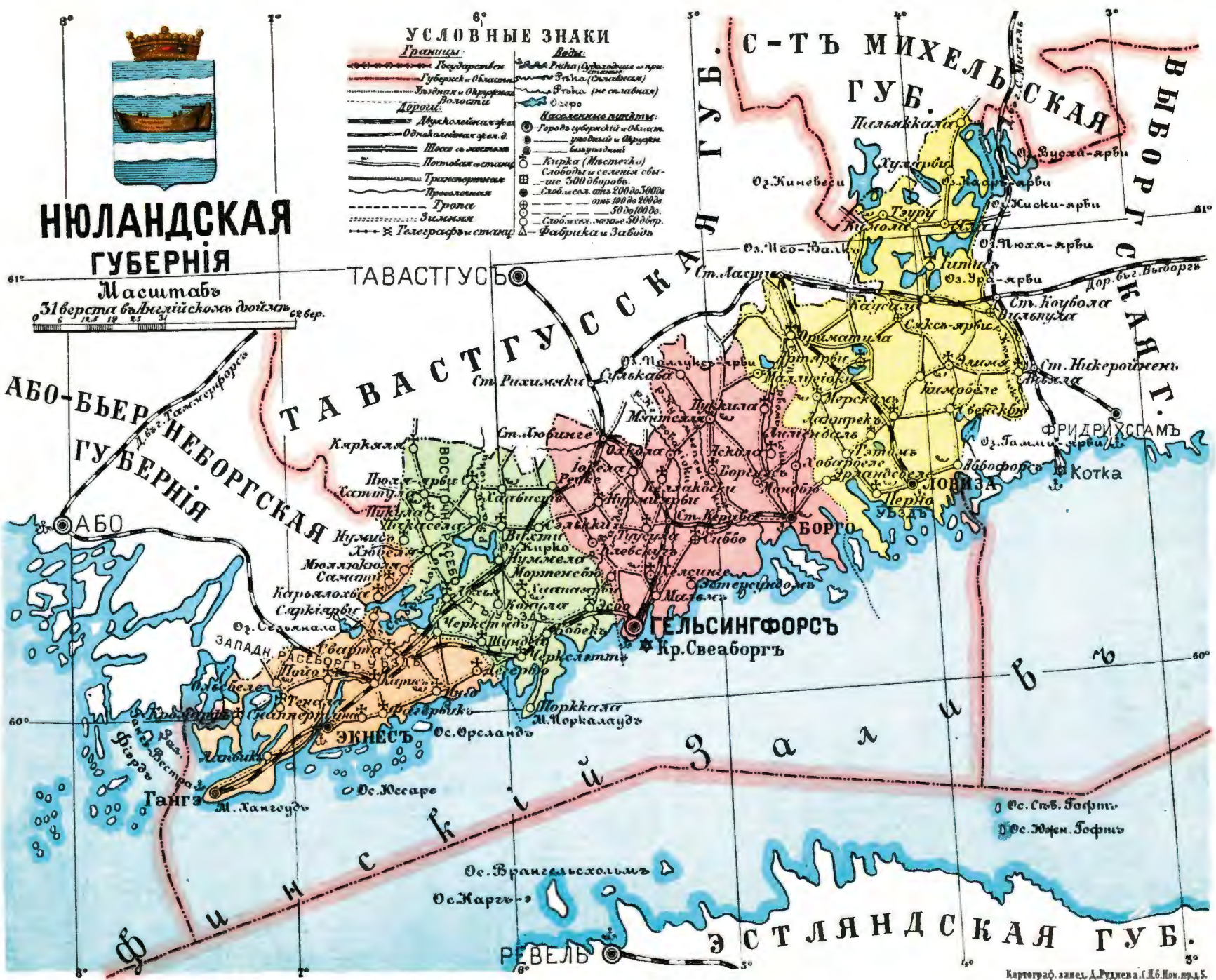
## Уѣзды (приходы) Нюландской губ.

Уѣзды (приходы) Нюландской губ.	Пространство въ кв. вер.
1. Гельсингфорсѣ . . . . .	2.969,9
2. Перно . . . . .	3.074,7
3. Росеборгѣ . . . . .	2.131,2
4. Лойосѣ . . . . .	1.550,7

## Города Нюландской губ.

Города Нюландской губ.	Жителей об. пола.
1. Гельсингфорсѣ со Свеаборгомъ. . . . .	124.637
2. Ловиза . . . . .	3.052
3. Борго . . . . .	5.313
4. Экенесѣ . . . . .	2.678
5. Ганге (Хонко). . . . .	6.196







Площадь, занимаемая губ., равняется 12.706,3 кв. в. Поверхность очень неровная, покрытая грядами возвышенностей, из которых назовемъ Савонселькэ, составляющую водораздѣлъ бассейновъ о. Пэйэнне на зап. и системы о. Саймы на вост. и Сальнау-селькэ, проходящую по юго-зап. и юго-вост. частямъ губ. Почва б. ч. песчаная и каменная. Климатъ отличается суровостью. Губ. богата озерами, подь которыми нах. болѣе 1/4 общей ея площади. Наиболее значительны: принадлежащія къ системѣ Саймы—Хауккивеси, Оривеси, Пуривеси, Коконселькэ; затѣмъ Пэйэнне, Пуулавеси и др. Болота и торфяники многочисленны, но дѣятельно осушаются. Площадь занимаемая лѣсомъ (б. ч. хвойнымъ) довольно значительна. Изъ минеральныхъ богатствъ отмѣтимъ озерную желѣзную руду. Значительное большинство населенія (99%) составляютъ финны; остальные шведы. Земледѣліе находится на низкой степенн культуры. Урожай самыя плохіе въ Финляндіи. Подь пашни осушаютъ болога и выжигаютъ вырубленные участки лѣса. Скотоводство за послѣднее время развивается. Разводятъ рогатый скотъ, свиней и лошадей. Птицеводство является нѣкоторымъ подспорьемъ въ хозяйствѣ. Рыболовствомъ занимаются на озерахъ, богатыхъ рыбой. Ловятъ преимущественно ряпушку и сига. Лѣсной промыселъ очень значителенъ. Работы по рубкѣ, пилкѣ и заготовкѣ дровъ и строительныхъ матеріаловъ даютъ хорошій заработокъ населенію. Занимаются добычей желѣзной руды. По развитію фабричнозаводской промышленности С.-Михельская губ. занимаетъ послѣднее мѣсто среди губ. Финляндіи. Болѣе значительны производства: литейное, кожевенное и химическое. Торговля имѣетъ довольно важное значеніе. Предметами вывоза служатъ: лошади, пенька, дрова, масло и мясо. Пути сообщенія преобладаютъ водные — озера, соединенныя между собой каналами. Съ сѣв. на югъ губ. пересѣкаетъ жел. дор., проходящая черезъ С.-Михель. Административное дѣленіе. Губ. дѣлится на 4 уѣзда; ленманствъ 21, общинъ 27, городовъ 3, остальныхъ поселеній 676. Приходовъ лютеранскихъ 30, православныхъ 1. Землевладѣніе. Шкатовыхъ (оброчныхъ) земель 1.134,11 манталовъ (земельная единица, принимаемая для опредѣленія земельного налога); казенныхъ 60,19; фрельзовыхъ (свободныхъ отъ налога) 12,06. Народное образованіе хорошо поставлено. Грамотность обязательна. Всѣхъ учебныхъ заведеній 112.—Губернскій г. С.-Михель лежитъ при одной изъ бухтъ о. Саймы и отличается живописнымъ мѣстоположеніемъ. Городомъ сталъ съ 1838 г.— Недалеко отъ г. Нейшлота находятся остатки замка Олафсборгъ, стоящаго на мрачной гранитной скалѣ.

Пространство губ. 12.706,3 кв. вер.

Населеніе	въ уѣздахъ . . . . .	187,0
		въ тысяч. { » городахъ . . . . .
Всего . . . . .		196,7

Жителей на 1 кв. вер. . . . .	15,5
Сельскихъ жит. на 1 кв. вер. . . . .	14,7

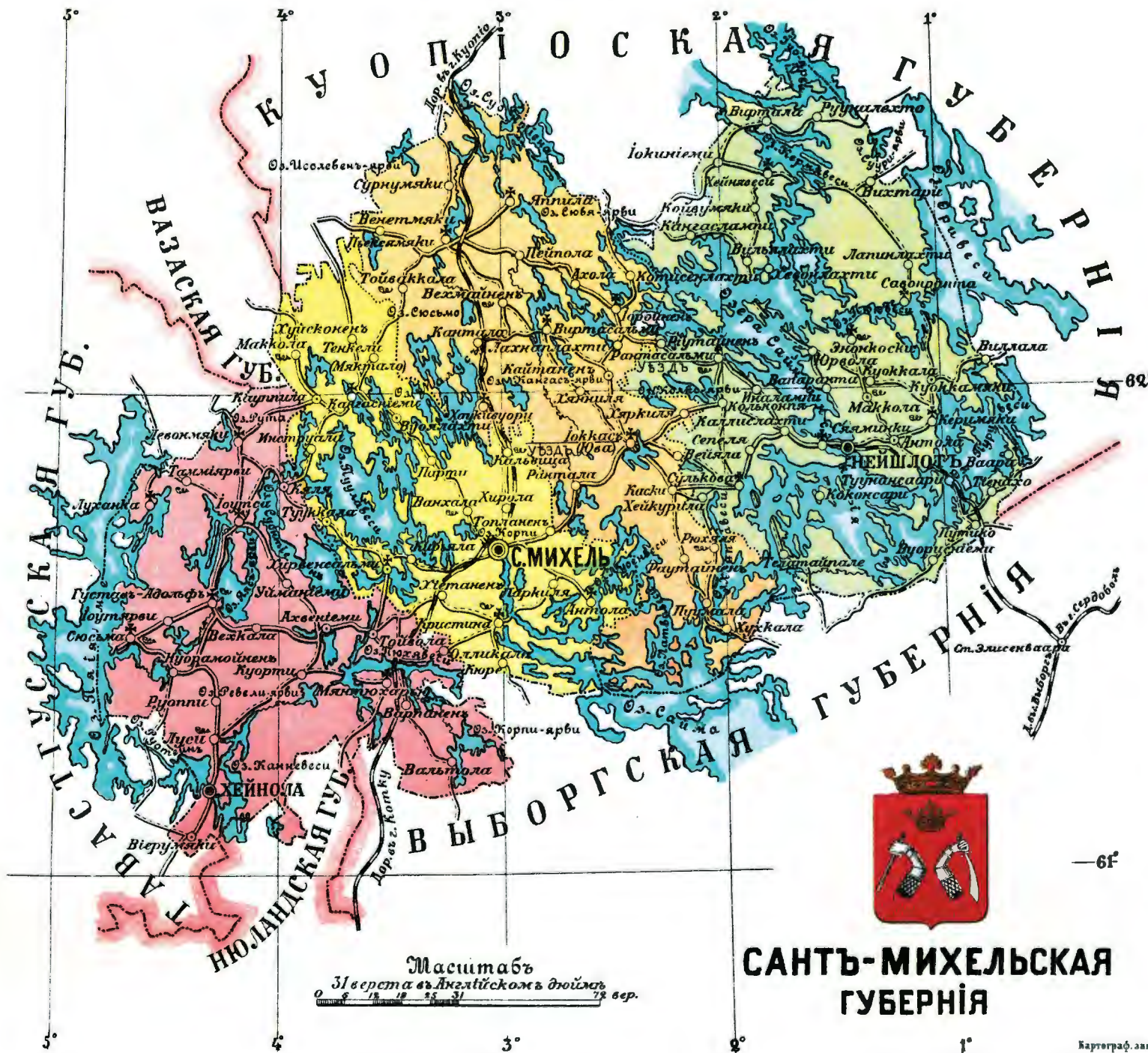
Уѣзды (приходы) С.-Михельской губ.	Пространство въ кв. вер.
1. Ст.-Михель . . . . .	2.630,1
2. Юкка . . . . .	3.926,2
3. Рантасальми . . . . .	2.610,0
4. Хейнола . . . . .	3.540,0

Города Ст.-Михельской губ.	Жителей об. пола.
1. Ст.-Михель . . . . .	4.155
2. Хейнола . . . . .	1.669
3. Нейшлотъ (Савонлинна) . . . . .	3.167

Редакція и Контора изданія «РОССІЯ въ географическихъ картахъ по губерніямъ и областямъ Имперіи» — С.-Петербургъ, Калашниковскій пр., д. 23, кв. 10.

Редакторъ А. Е. Рябченко.

Издано на средства Е. И. В. В. К. Михаила Александровича.



Тавастгусская губ., одна изъ внутреннихъ губ. Финляндіи, расположена въ юго-зап. части страны. Пространство, занимаемое губ., равняется 15.560,4 кв. в. Характеръ поверхности гористый, общій всей Финляндіи. На сѣв. и вост. проходитъ гряда Хэмеенселькэ (650 ф.); на зап.—гряда Сатаннаселькэ. Исключеніе представляетъ южн. болѣе ровная часть. Почва б. ч. каменистая и песчаная, мѣстами встрѣчается болѣе плодородная. Климатъ, для Финляндіи, довольно умѣренный, хотя болѣе суровый, чѣмъ въ сосѣднихъ приморскихъ губ. Губ. богата озерами, которыя составляютъ около 17% общей площади. Важнѣйшія: Пэйэннэ, Руовеси, Неси-іерви и др. Болота и торфяники менѣе значительны, чѣмъ въ др. губ. Финляндіи. Лѣса б. ч. хвойные занимаютъ большое пространство. Единственнымъ минеральнымъ богатствомъ является гранитъ. Значительное большинство населенія составляютъ финны. Шведовъ лишь 1<sup>1/2</sup>%. Земледѣліе. Хорошо воздѣлана южн. часть губ. Сѣютъ гл. обр. рожь, ячмень, овесъ, картофель. Скотоводство. Держать больше всего крупнаго рогатаго скота и овецъ, затѣмъ лошадей и свиней. Рыболовствомъ занимаются на всѣхъ озерахъ.—Значительная эксплуатація лѣса. Лѣсопиленъ 70. По развитію фабрично-заводской дѣятельности губ. занимаетъ второе мѣсто въ Финляндіи. Наибольшую сумму про-

изводства даютъ ткацкія фабрики. Затѣмъ производства: металлическое, химическое, писчебумажное, обработка камня, кожи и пр. Торговля довольно значительна. Центрами служатъ Тавастгусъ и Таммерфорсъ. Обширный ввозъ сырыхъ продуктовъ изъ Россіи; въ меньшей степени—вывозъ разныхъ фабричныхъ издѣлій. Пути сообщенія. Жел. дор. проходятъ по южн. и зап. частямъ губ. Грунтовыя дороги, б. ч. шоссерованныя, соединяютъ главные населенные пункты. Видную роль играютъ также озера. Административное дѣленіе. Губ. дѣлится на 6 уѣздовъ, 27 лансманствъ; общинъ 49, городовъ 3, остальныхъ поселеній 1.258. Лютеранскихъ приходовъ 52, православныхъ 1. Землевладѣніе. Шкатовой (оброчной) земли 2.038,51 манталъ (земельная единица для опредѣленія земельного налога); казенной земли 154,51 манталъ; фрельзовой (дворянской)—228,37 манталовъ. Образование. Высшихъ народныхъ школь въ губ. до 200; среднихъ 14. Затѣмъ имѣются: сельско-хозяйственный институтъ въ Мустіалѣ и лѣсной институтъ въ Эйвоисѣ.—Губернскій городъ Тавастгусъ возникъ около замка (Кроноборгъ или Тавастборгъ), основаннаго въ 1249 г. и хорошо сохранившагося до настоящаго времени. Окрестности города очень живописны.

Пространство губ. 15.560,4 кв. вер.

Населеніе	{ въ уѣздахъ . . . . .	280,2
въ тысяч.	{ » городахъ . . . . .	54,9
	Всего . . . . .	355,1

Жителей на 1 кв. вер.	. . . . .	21,5
Сельскихъ жит. на 1 кв. вер.	. . . . .	18,0

Уѣзды (приходы) Тавастгусской губ.	Пространство въ кв. вер.
1. Хаухо . . . . .	2.726,4
2. Биркала . . . . .	1.677,8
3. Руовеси . . . . .	2.345,7
4. Таммела . . . . .	2.821,4
5. Холлола . . . . .	2.544,1
6. Ямса . . . . .	3.445,0

## Города Тавастгусской губ.

	Жителей об. пола.
1. Тавастгусъ . . . . .	5.833
2. Таммерфорсъ . . . . .	4.257,7
3. Лахти . . . . .	2.961

Редакція и Контора изданія «РОССІЯ въ географическихъ картахъ по губерніямъ и областямъ Имперіи»—С.-Петербургъ, Калашниковскій пр., д. 23, кв. 10.

Редакторъ А. Е. Рябченко.

Издано на средства Е. И. В. В. К. Михаила Александровича.





# ТАВАСТГУСКАЯ ГУБЕРНІЯ

Масштабъ  
1 верста въ английскихъ дюймѣхъ  
0 50 100 150 200 250 300 350 400 450 500 550 600 650 700 750 800 850 900 950 1000

### УСЛОВНЫЕ ЗНАКИ

- Границы:**  
 — Государствен.  
 — Губернск. и власс.  
 — Уездн. и окрестн.  
 — Волостн.
- Дороги:**  
 — Железные  
 — Мускалейн.  
 — Одинаковыя.  
 — Качественн.  
 — Шоссе  
 — Грунтовыя  
 — Почтовые  
 — Транспортн.  
 — Провольныя  
 — Троян.  
 — Зимовыя
- Воды:**  
 — Рѣчки (судоходн.)  
 — Рѣчки (сплавн.)  
 — Пруды (вспл.)  
 — Пруды  
 — Озера  
 — Пристань судоход.  
 — Теченіе рѣчки  
 — Мостъ черезъ рѣчку.
- Населен. пункты**  
 — Города губернскаго и власскаго  
 — уездный и окрестный  
 — безуездный и заштатный  
 — Мирка (Мѣстечко)  
 — Слободы и селенія свыше 500 дворовъ  
 — Слободы и селенія отъ 200 до 500 дворовъ  
 — Слоб. и селенія отъ 100 до 200 дв.  
 — Слоб. и селенія отъ 50 до 100 дв.  
 — Слоб. и селенія менѣе 50 дв.  
 — Фабрика и заводъ  
 — Почтовая станція  
 — Телеграфная ст.  
 — Телеграфныя



Картограф. лавел. А. Руднева. С. И. Б. Нов. пр. 1. 5.

Улеоборгская губ., наибольшая из губ. Финляндии, занимает сѣв. часть и соприкасается на сѣв. с Норвегіей, а на зап. со Швеціей, естественную границу которой представляют рѣки Торнео и Муонио. Сѣ юго-зап. губ. омывается водами Ботническаго зал. Площадь ея равняется 137.553,2 кв. в. Поверхность. Южн. часть имѣетъ общій склонъ къ Ботническому зал. и пересѣчена многочисленными рѣками. Губ. прорѣзана грядами возвышенностей, изъ которыхъ главныя: Маанселькэ, Суоменселькэ и Кайнунселькэ. На сѣв. отдѣльныя возвышенности—чередуются съ безплодными равнинами и болотами. Почва малоплодородная. Климатъ весьма суровый, особенно въ сѣв. части. Губ. богата озерами и рѣками. Самыя большія: о. Энаре и о. Оудуерви. Изъ рѣкъ, кромѣ двухъ поименованныхъ, назовемъ Кеми, Симоюки, Ии-юки, Улео и др. Болота и торфяники составляютъ до 30% общей площади. По пространству, занимаемому лѣсомъ, губернии принадлежит первое мѣсто въ Финляндии. Здѣсь нах. лучшіе лѣса Финляндии. Полезныя ископаемыя. Въ губ. имѣется желѣзная руда—озерная и болотная. Мѣстами въ рѣкахъ добываютъ жемчугъ, а по Ивало-юки, впадающей въ о. Энаре, — золото. Значительное большинство населенія составляютъ финны. На сѣв. губ. (въ Лапландской части) коренными жителями являются лопари. Земледѣліе, вслѣдствіе неблагоприятныхъ условій, не особенно успѣшно. Хорошо воздѣлана прибрежная полоса километровъ на 100. Во внутреннихъ частяхъ занимаютъ осушеніемъ болотъ и подсѣчнымъ хозяйствомъ.

Сѣютъ гл. обр. ячмень, какъ болѣе выносливый изъ хлѣбовъ. Развитію скотоводства способствуютъ хорошіе дуга и пастбища. Держатъ больше всего крупный рогатый скотъ и овецъ. Лопари занимаютъ оленеводствомъ. Рыболовство обширно. Въ рѣкахъ много семги и тайменя. Лѣсной промыселъ весьма значителенъ. Смолокурение ведется въ большихъ размѣрахъ. Хорошій заработокъ даетъ охота на пушнаго звѣря. Фабрикъ и заводовъ 295, съ суммой производства: до 15 мил. м. Болѣе значительны производства: лѣсопильное, металлическое, кожевенное и др. Торговля въ общемъ развита довольно слабо; ведется главнымъ образомъ въ Улеоборгѣ. Предметами вывоза служатъ дерево, смола, масло и семга. Пути сообщенія. Жел. дор. проходить по зап. части губ. до г. Улеоборга. Видную роль играютъ водные пути. Административное дѣленіе. Губ. дѣлится на 6 уѣздовъ; ленсманствъ 41, общинъ 68, городовъ 5, остальныхъ поселеній 354. Лютеранскихъ приходоу 73. Землевладѣніе. Шкатовой земли (оброчной) 2.037,27 манталовъ (земельная единица для опредѣленія земельного налога), казенной 180,34, фрельзовоу (дворянской) 1,75. Образованіе. Всѣхъ учебныхъ заведеній въ губ. 165.—Губернскій городъ Улеоборгъ расположенъ при устьѣ рѣки Улео, на бер. Ботническаго зал. Въ окрестностяхъ нах. водопадъ Мерикоски, отличающійся живописностью.—Торнео самый сѣверный городъ Финляндии. Въ 75 кил. отъ города—гора Авасакса, на которой 9, 10 и 11 июня наблюдается полуденное солнце, т. е. безпрерывный день въ теченіе 72 часовъ.

Пространство губ. 137.553,2 кв. вер.

Населеніе	{ въ уѣздахъ . . . . .	286,0
	{ » городахъ . . . . .	28,4
	Всего . . . . .	314,4
Жителей на 1 кв. вер. . . . .		2,3
Сельскихъ жит. на 1 кв. . . . .		2,1

### Города Улеоборгской губ.

Жителей  
об. пола.

1. Улеоборгъ . . . . .	18.227
2. Брагестады . . . . .	3.392
3. Кеми . . . . .	1.912
4. Торнио . . . . .	1.603
5. Каяна . . . . .	2.057

### Уѣзды (приходы) Улеоборгской губ.

Пространство  
въ кв. вер.

1. Улеоборгъ . . . . .	25.170,3
2. Каяна . . . . .	18.628,1
3. Кеми . . . . .	31.466,7
4. Лаппмаркенъ . . . . .	50.739,6
5. Сало . . . . .	5.368,3
6. Хаапаярви . . . . .	6.180,2

Издано на средства Е. И. В. В. К. Милана Александровича.

Редакція и Контора изданія «РОССІЯ въ географическихъ картахъ по губерніямъ и областямъ Имперіи»—С.-Петербургъ, Калашниковскій пр., д. 23, кв. 10.

Редакторъ А. Е. Рябченко.





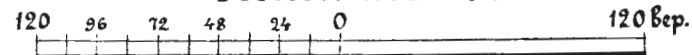






**ЕВРОПЕЙСКАЯ  
РОССІЯ .  
VII.  
БАЛТІЙСКІЙ КРАЙ .**

Масштабъ.







# БАЛТІЙСКІЙ КРАЙ.

Губерніи: Эстляндская, Лифляндская, Курляндская.

Балтійскій край, занимающій площадь въ 81.049,0 кв. в., расположенъ на материкѣ по берегу Финскаго и Рижскаго заливовъ и на о-вахъ Эзелѣ, Даго, Моонѣ, Вормсѣ и др. За исключеніемъ крутого берега Финскаго зал. (глинта), все Балтійское побережье низменно и покрыто песчаными дюнами. Поверхность края б. ч. представляетъ собой низменную равнину. Возвышенности находятся на востокѣ и югѣ Лифляндской губ. (Мунна-мэги и Ливонская Швейцарія) и въ зап. части Курляндіи. По характеру природы Балтійскій край схожъ съ сосѣдней Озерной областью: то же обиліе озеръ, болотъ, лѣсовъ, б. ч. глинистая и песчаная почва, мѣстами покрытая валунами; лишь климатъ, умѣряемый близостью моря, отличается большей мягкостью. Коренное населеніе края составляютъ: въ сѣв. части—эсты финскаго происхожденія, а въ южной—латыши литовскаго происхожденія. Дворянское же сословіе и б. ч. городское—нѣмцы. Нѣмцы-дворяне, потомки рыцарей, покорившихъ страну еще въ XII в., имѣютъ въ ней и въ настоящее время первенствующее значеніе. Большинство земель принадлежитъ дворянству, которое подняло свое хозяйство на высокую степень культуры. Благодаря многопольной системѣ, удобренію и усовершенствованнымъ орудіямъ, урожаи получаются богаче, чѣмъ въ другихъ мѣстностяхъ Имперіи, находящихся въ лучшихъ почвенныхъ и климатическихъ условіяхъ. Скотоводство и молочное хозяйство поставлены особенно хорошо. Замѣчательны породистый молочный скотъ, который вывозятъ и въ сосѣднія губерніи. Ведется правильное лѣсное хозяйство. По примѣру помѣщиковъ крестьяне вводятъ тоже болѣе совершенные способы обработки земли. Слѣдуетъ отмѣтить, что между ними земли распределены весьма неравномерно: процентъ безземельныхъ значителенъ, въ то же время встрѣчаются довольно крупные владѣльцы изъ крестьянъ. Безземельные арендуютъ землю или нанимаются въ батраки къ землевладѣльцамъ. Подсобнымъ промысломъ служитъ рыболовство, которое даетъ хорошій заработокъ. Фабрично-заводская промышленность сдѣлала большіе успѣхи за послѣдніе годы. Первое мѣсто занимаетъ металлическое производство: заводы механическіе, машино- и вагоно-строительные и пр. (гл. обр. въ Ригѣ). Отмѣтимъ еще Кренгольмскую мануфактуру (одну изъ крупнѣйшихъ въ Россіи) въ Эстляндской губ. и винокуренные заводы, которыми особенно славится та же губернія. Благодаря своему выгодному положенію край пріобрѣлъ большое торговое значеніе. Порты его, освобождающіеся отъ льда ранѣе Петербурга, играютъ видную роль въ международной торговлѣ. Первое мѣсто принадлежитъ Ригѣ, затѣмъ идутъ Либава, Вивада, Ревель, Балтійскій Портъ. Удобство торговыхъ сношеній увеличиваютъ еще желѣзныя дороги, соединяю-

щія Балтійскій край съ Петербургомъ, центромъ Имперіи и Малороссіей.

Нынѣшній Балтійскій край въ древности былъ заселенъ финскими и литовскими племенами: чудью, ливами, летголами, леттами, куроами и др., которые, по сказанію лѣтописца, участвовали въ призваніи варяжскихъ князей и платили имъ подати. Ярославъ Мудрый основалъ здѣсь г. Юрьевъ въ 1030 г. Русскіе князья довольствовались собираемой данью и не посягали на языческую религію и самобытность населенія. Жители страны вели торговые сношенія съ Западной Европой, откуда въ XII в. появились нѣмецкіе миссіонеры, начавшіе съ благословенія папы силой оружія насаждать католичество въ край. Русскіе князья своимъ разрѣшеніемъ строить католическія церкви въ край сами способствовали утверженію и усиленію нѣмцевъ, которые для успѣшности дѣла основали въ 1202 г. духовно-рыцарскій орденъ Меченосцевъ. Орденъ этотъ въ 1237 г. соединился съ Тевтонскимъ, призваннымъ въ Польшу изъ Палестины для борьбы съ пруссами (литовскимъ племенемъ). Рыцари считались вассалами епископа, жившаго въ Ригѣ (осн. 1200 г.), и получали отъ него земли. Они были прекрасно вооружены и имѣли въ странѣ, носившей уже названіе Ливоніи, рядъ сильно укрѣпленныхъ замковъ. Спротивленіе и независимость жителей были сломлены и ихъ обратили въ крѣпостное состояніе. Попытки русскихъ изгнать изъ области нѣмцевъ не имѣли успѣха. Въ 1238 г. рыцари взяли Псковъ, который былъ отнятъ 1242 г. Александромъ Невскимъ, причемъ рыцари потерѣли жестокое пораженіе на льду Чудскаго озера (Ледовое побоище). Съ теченіемъ времени орденъ расширяетъ свои владѣнія и миссіонерскую дѣятельность, вообще значительно усиливается, что вызываетъ неудовольствіе Рижскаго епископа. Между нимъ и орденомъ начинается борьба, въ которой принимаютъ участіе сильно возвысившіеся торговые города Ганзейскаго союза—Рига, Ревель, Дерптъ (Юрьевъ) и др., а также дворяне, преслѣдовавшіе личныя выгоды. Борьба эта привела орденъ къ упадку. Рядомъ съ этимъ ордену приходилось вести постоянныя и въ началѣ довольно удачныя войны съ Литвой, Польшей и Русью. Въ 1410 г. при Танненбергѣ Польша и Литва нанесли ордену рѣшительный ударъ. Въ XVI в. орденъ ведетъ войну съ Россіей и происходитъ его распаденіе, причемъ владѣнія его отходятъ къ Польшѣ, Швеціи и Даніи. Въ XVII в. Лифляндія дѣлается театромъ войны между Швеціей, Польшей и Россіей. Петръ Великій во время Сѣверной Войны (1700—1721 г.г.) занялъ всю страну, которая официально перешла къ Россіи по Ништадтскому миру. Курляндія была уступлена Россіи при 3-мъ раздѣлѣ Польши (1795 г.) герцогомъ Бирономъ за 2 мил. рублей.

РОССІЯ. Географическое описаніе Россійской Имперіи по губерніямъ и областямъ, съ географическими картами губерній.

С.-Петербургъ, Калашниковскій пр., № 23.

## Эстляндская губернія.

Эстляндія расположена на материкѣ, по берегу Финскаго зал. и Балтійскаго моря и на островахъ Даго, Воръсъ и др. (до 80). Площадь ея равняется 17.306,3 кв. в. Поверхность представляет собой плоскую равнину, постепенно повышающуюся по направленію съ зап. на вост. и понижающуюся къ р. Наровѣ. Почва б. ч. супесчаная и суглинистая. По берегамъ Финскаго зал. встрѣчаются песчанья дюны. Мѣстами выходитъ наружу известнякъ, образующій довольно значительныя неровности. Климатъ умѣренный, по постоянный и влажный, благодаря сосѣдству моря и присутствію значительныхъ болотныхъ пространствъ. Главн. рѣка губ.—Нарова, соединяетъ Чудское о. съ Финскимъ зал. и составляетъ восточную границу губ. (Нарвскій водопадъ). Губ. изобилуетъ болотами и озерами. Последнихъ насчитывается до 200. Дѣса сохранилось еще много. Преобладаютъ ель, сосна и береза. Минеральныя богатства. Известняки и песчаники доставляютъ хорошій строительный матеріалъ. Торфъ нах. въ изобиліи. Въ нѣкоторыхъ мѣстахъ есть минеральныя источники. Морскія купанья у Ревеля и Гапсалья извѣстны своими цѣлебными свойствами. Населеніе. Эстовъ 82%. Остальные—нѣмцы, русскіе, латыши, финны. Земледѣліе нах. на высокой степени культуры. Урожай бываютъ обильные, благодаря хорошей обработкѣ земли и многопольной системѣ. Больше всего высѣвается картофеля, затѣмъ ржи, овса и ячменя. Скотоводство, развитію котораго способствуетъ обиліе пастбищъ и травосѣяніе, составляетъ послѣ земледѣлія главн. занятіе жителей. Рыболовство очень значительно по морскому берегу и на о. Чудскомъ (салакушка, килька, камбала, лосось). Подсобными промыслами служить—добыча строительнаго матеріала, работа на судахъ и пр. Кустарные же промыслы сущ. у крестьянъ лишь въ мѣрѣ, потребной для удовлетворенія собственныхъ нуждъ. Сумма фабрично-заводскаго производства доходитъ до 30 мил. Фабрики бумаготкацкія и суконныя, винокуренныя, пивоваренныя и мукомольныя заводы и др.—центрами торговли и главн. портами служатъ Ревель, Балтійскій Портъ, Гапсаль. Главн. предметъ ввоза хлѣбъ для винокуренныхъ заводовъ, а вывоза—продуктъ послѣднихъ—спиртъ (идеть за границу). Пути сообщенія. Жел. дор. 412 в.; грунтовыхъ дор. 4.102 в. Водныхъ путей 65 в. Административное дѣленіе. Губ. дѣлится на 4 уѣзда. Въ нихъ становъ 13, комиссаровъ 8, волостей 130, сельскихъ общ. 529, городовъ 5, остальныхъ поселеній 16.274. Образованіе. Среднихъ учебн. заведеній 4, специальныхъ 3, низшихъ 659, всѣхъ 666. Грамотныхъ 40%. Землевладѣніе. Частной собственности 1.227.381 дес.; надѣльной 394.070 дес.; государства, церкви и учреждений 38.828 дес. Итого 1.660.279 дес. Православныхъ церквей 41. Побережье Балтійскаго моря въ IX в. было заселено народами Чудскаго племени. Въ XI в. край былъ завоеванъ Датчанами, подъ властью которыхъ находился до середины XIV в., когда на извѣстныхъ условіяхъ былъ уступленъ Ливонскому Ордену. Въ XVI в. край принялъ Шведское подданство, которое прекратилось въ 1710 г., когда Эстляндія была завоевана Петромъ Великимъ.—Губерн. городъ Ревель основанъ въ XIII в. Сохранилось много старинныхъ зданій, нѣкоторыя части города носятъ средневѣковой характеръ. Близъ Ревеля—Екатериненталь съ дворцомъ, построеннымъ Петромъ Великимъ.

Пространство губ. 17.306,3 кв. вер.

Населеніе	{ въ уѣздахъ . . . . .	384,9
	{ » городахъ . . . . .	86,5

Всего . . . . . 471,4

Жителей на 1 кв. вер. . . . . 27,2

Сельскихъ жит. на 1 кв. вер. . . . . 22,2

### Уѣзды Эстляндской губ.

Уѣзды Эстляндской губ.	Пространство въ кв. вер.	Населеніе об. пола въ тысячахъ къ 1 янв. 1911 г.
1. Ревельскій (Гаріенскій) . . . . .	5.026,4	177,8
2. Везенбергскій (Вирляндскій). . . . .	5.629,0	140,9
3. Вейсенштейнскій (Первенск.) . . . . .	2.522,9	61,2
4. Гапсальскій (Викскій). . . . .	4.128,0	91,5

### Города Эстляндской губ.

Ревель, Балтійское море, ж. д., г. г., портъ, кур., жит.—68.644.

Везенбергъ, ж. д., у. г., жит.—5.722.

Вейсенштейнъ, р. Вейсенштейнъ, ж. д., у. г., жит.—3.293.

Гапсаль, Балтійское море, у. г., портъ, кур., жит.—3.293.

Балтійскій Портъ, Балтійское море, ж. д., б. г. Ревел. у., портъ, жит.—936.

Редація и Контора изданія «РОССІЯ въ географическихъ картахъ по губерніямъ и областямъ Имперіи» — С.-Петербургъ, Калашниковскій пр., д. 23, кв. 10.

Издано на средства Е. И. В. В. К. Михаила Александровича.

Редакторъ А. Е. Рябченко.



Картографъ зая. Л. Руднева, СПб.



Лифляндія, одна изъ 3-хъ Остзейскихъ губ., расположена на материкѣ и частью (Эзельскій у.) на островахъ Эзель, Моонъ, Руно и др. Площадь ея занимаетъ 39.995,5 кв. в. Поверхность представляетъ собой плоскогорье. Наиболѣе возвышенъ Венденскій у., отличающійся живописностью мѣстности (Ливонская Швейцарія). Низменности расположены по Рижскому зал., о. Чудскому и рѣкамъ. Почва въ общемъ мало плодородная—глинистая, каменистая и песчаная. Побережье Рижскаго зал. покрыто дюнами. Климатъ морской, умеренный, отличающійся избыткомъ осадковъ. На островахъ теплѣе, чѣмъ на материкѣ. Рѣки принадлежатъ къ бассейнамъ Финскаго и Рижскаго зал.: Эмбахъ, Пернова, Лифляндская Аа, Зап. Двина и др. Озера до 1000; самое важное Пейпусъ или Чудское, прилегающее къ губ. на протяженіи 112 в. Болота (луговые, моховыя и торфяники) занимаютъ обширныя пространства. Теперь они осушаются и площадь ихъ уменьшается ежегодно. Лѣса 25%. Наиболѣе лѣсистъ Перновскій у. Ведется правильное лѣсное хозяйство. Полезныя ископаемыя—строительный камень, глина, гипсъ, торфъ. Близъ Риги нах. Кеммернскія сѣрнистыя минеральныя воды. Въ Арнсбургѣ (на о. Эзелѣ) грязелечебница. На Рижскомъ побережьѣ морскія купанья. Населеніе состоитъ гл. обр. изъ Латышей (на ю.) и Эстовъ (на с.). Эсты острова Эзеля до сихъ норъ сохранили свои костюмы, лѣсни, преданія. Нѣмцевъ 8%; живутъ въ городахъ и составляютъ мѣстное дворянство. Земледѣліе нах. на высокой степени культуры. Земля усиленно удобряется, и господствуетъ многопольная система. Сѣютъ гл. обр. рожь, овесъ, ячмень, картофель, кормовыя травы и ленъ. Огородничество развито около Риги, Юрьева, а садоводство на островѣ Эзелѣ и на югѣ губ. Скотоводство имѣетъ большое значеніе. Разводятъ лошадей, рогатый скотъ и свиней. Молочные продукты идутъ въ СПб. и границу. Выгодную статью дохода составляетъ птицеводство, продукты котораго везутъ въ столицу. Рыболовство на морѣ, рѣкахъ и озерахъ обширно. Кустарные промыслы. Приготовление деревянныхъ издѣлій, гончарное производство, выдѣлка кожъ, льняныя и шерстяныя издѣлія. Фабрично-заводская промышленность разнообразна: заводы механическіе и металлическіе, лѣсопильные, винокуренные, шивоваренные, суконныя и шерстяныя фабрики и пр. Торговля очень значительна, особенно заграничная. Вывозятъ хлѣбъ, лѣсъ, ленъ, пеньку и пр. Рига послѣ СПб.—2-ой портъ на Балт. м. Затѣмъ торговые центры губ.—Юрьевъ и Перновъ. Пути сообщенія въ прекрасномъ состояніи. Жел. дор. 560 в., шоссеиныхъ 247 в., грунтовыхъ 2.458 в., судоходство по морю, о. Чудскому и др. и по рѣкамъ Зап. Двинѣ, Перновѣ и Эмбаху. Административное дѣленіе. Лифляндія дѣлится на 9 уѣздовъ. Въ нихъ становъ 26, комиссаровъ 17, волостей 434, сельскихъ общ. 464, городовъ 10, посадовъ 1, остальныхъ поселеній 51.436. Образование. Учебн. заведеній: высшихъ 3; среднихъ 21, специальныхъ 10, низшихъ 1.839, всѣхъ 1.873. Грамотныхъ 92%. Землевладѣніе. Части собствен. 1.807.503 д.; на дѣльной 1.158.802 д.; государства, церкви и учрежденій 363.829 д. Итого 3.380.224 д. Лифляндія находилась подъ властью русскихъ (основаніе г. Юрьева), нѣмцевъ (учрежденіе рыцарскихъ орденовъ—меченосцевъ и др.), затѣмъ Польши и Швеціи и наконецъ при Петрѣ Великомъ присоединена къ Россіи. Лифляндія богата стариною, остатками средне-вѣкового періода.

Пространство губ. 39.995,5 кв. вер.

Населеніе	{	въ уѣздахъ . . . . .	1.025,6
		» городахъ . . . . .	431,3
Всего . . . . .			1.466,9

Жителей на 1 кв. вер. . . . .	36,7
Сельскихъ жит. на 1 кв. вер. . . . .	25,9

## Уѣзды Лифляндской губ.

	Пространство въ кв. вер.	Населеніе об.
		пола въ тыся- чахъ къ 1 янв. 1911 г.
1. Рижскій . . . . .	5.371,5	453,7
2. Валкскій . . . . .	5.276,1	136,2
3. Венденскій . . . . .	4.885,9	134,5
4. Веррокскій . . . . .	3.601,1	115,0
5. Вольмарскій . . . . .	4.299,7	127,8
6. Перновскій . . . . .	4.678,3	110,6
7. Феллинскій . . . . .	3.766,0	107,7
8. Эзельскій . . . . .	2.496,3	68,8
9. Юрьевскій (б. Дерптскій) . . . . .	5.620,6	212,6

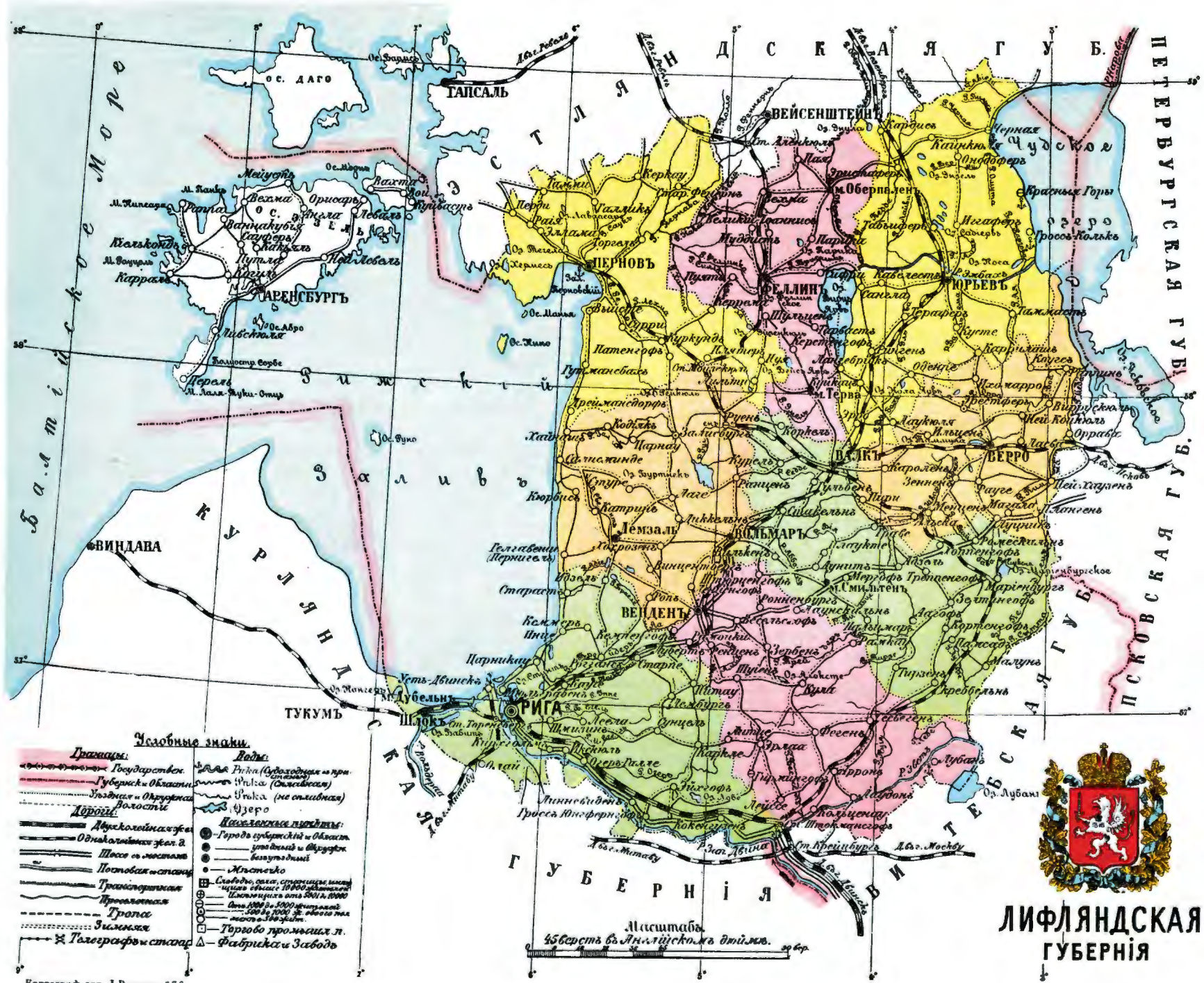
## Города Лифляндской губ.

Рига, р. З. Двина, ж. д., г. г., жит.—283.226.
Арнсбургъ, Балтійское море, у. г., портъ, кур., жит.—10.912.
Валкъ, р. Педдель, ж. д., у. г., жит.—10.922.
Венденъ, р. Лифл. Аа, ж. д., у. г., жит.—4.749.
Верро, р. Воо и оз. Таммула, ж. д., у. г., жит.—4.650.
Вольмаръ, р. Аа, ж. д., у. г., жит.—4.465.
Перновъ, р. Пернава, ж. д., у. г., портъ, кур., жит.—12.898.
Феллинъ, оз. Феллинское, ж. д., у. г., жит.—4.309.
Юрьевъ, р. Эмбахъ, ж. д., у. г., жит.—42.308.
Лешзаль, оз. Дуно, б. г. Вльмар. у., жит.—2.412.
Шлокъ, р. Курл. Аа, ж. д., б. г. Ржск. у., жит.—2.114.

Издано на средства Е. И. В. В. К. Михаила Александровича.

Редакція и Контора изданія «РОССІЯ въ географическихъ картахъ по губерніямъ и областямъ Имперіи» — С.-Петербургъ, Калашниковскій пр., д. 23. кв. 10.

Редакторъ А. Е. Рябенко.



**ЛИФЛЯНДСКАЯ  
ГУБЕРНІЯ**

Картографъ зав. Л. Руднева. С.В.С.



Курляндія одна изъ 3 Прибалтійскихъ (Остзейскихъ) губ. Площадь ея равняется 23.747 кв. в., расположена на полуостровѣ, образуемомъ Балтійскимъ моремъ и Рижскимъ заливомъ и по лѣв. берегу Зап. Двины. На югѣ губ. соприкасается съ Прусскими владѣніями. Поверхность холмиста, раздѣляемая низменностью (Митавской равниной) на 2 части: зап.—возвышенную, плодородную, и вост.—лѣсистую, болотистую, менѣе населенную. Природа страны чрезвычайно разнообразна отъ множества рѣчекъ и озеръ. Въ зап. ч. есть высокія красивыя мѣстности (по теченію р. Виндавы), извѣстныя подъ именемъ Курляндская Швейцарія. Почва глинистая и каменистая. По берегу моря—песчаная. Климатъ морской, умѣренный, въ общемъ здоровый и благоприятный для земледѣлія. Вѣтры непостоянны и часто превращаются въ бурю. Море не всегда замерзаетъ, такъ что у Либавы и Виндавы навигація почти не прерывается. Орошеніе. Губ. омывается Балтійскимъ моремъ и Рижскимъ заливомъ, берега кот. покрыты песчаными дюнами. Изъ рѣкъ отмѣтимъ: Зап. Двину (соединяется съ Днѣпромъ Березинскимъ каналомъ), Курляндскую Аа, Виндаву и др. Озеро до 300. Самое значительное Либавское (35 кв. в.); оно соединено каналомъ съ Балтійскимъ моремъ. Каналъ служитъ гаванью Либавскому порту. Болотъ много; теперь ихъ осушаютъ. Лѣса сосредоточены на сѣв. и вост. губ. и состоятъ изъ сосны, ели, березы, дуба, вяза, клена, липы. Лѣсное хозяйство ведется правильно. Существуетъ способъ искусственнаго насажденія на вырубленныхъ участкахъ. Полезныя ископаемыя. Разрабатываются въ большомъ количествѣ известнякъ и песчаникъ. Затѣмъ встрѣчаются: глина, гипсъ, болотная руда, янтарь и торфъ. Имѣются сѣрные ключи (у Туккума, Бальдона и Либавы) и желѣзные у Дондангена и Бушгофа. Населеніе составляютъ главнымъ образомъ—латыши (77,8%); нѣмцевъ—7,6%, русскихъ—5,7%, евреевъ—5,6%, поляковъ—2,9% и др. Земледѣліе процвѣтаетъ, благодаря усовершенствованной обработкѣ земли, многоводью и устройству артезианскихъ колодезей. Даже въ неурожайные годы имѣется избытокъ хлѣба, отправляемаго за границу. Огородничество удовлетворяетъ мѣстныя потребности. Садоводство ведется съ промышленными цѣлями. Пчеловодство—въ небольшихъ размѣрахъ. Скотоводство, нах. въ тѣсной связи съ земледѣліемъ, значительно развито. Держать крупный рогатый скотъ, лошадей, овецъ, козъ, свиней. Рыболовство даетъ хорошій заработокъ. Подсобные промыслы очень ограничены. Занимаются рубкой, заготовкой и сплавомъ строительныхъ матеріаловъ и дровъ, сборомъ янтаря и пр. **Фабрично-заводская промышленность.** Сумма производства достигаетъ 25 мил. р. Особенно развиты мукомольное, винокуренное и лѣсное. Торговля весьма значительна, достигаетъ 120 мил. р. и ведется главно. обр. въ Митавѣ, Либавѣ и Виндавѣ продуктами сельскаго хозяйства. Обширная вѣшняя торговля черезъ порта. Пути сообщенія. Жѣл. дор.—350 в.; шоссейныхъ—почти 100 в.; грунтовыхъ 7.467 в. Водныхъ 401 в. въ обѣ стороны. Судходны: Зап. Двина, Аа, Виндава, но пороги и мели во многихъ мѣстахъ мѣшаютъ судоходству. **Административное дѣленіе.** Губ. дѣлится на 10 уѣздовъ; въ нихъ участковъ 19; комиссаровъ 10; волостей 222; сельскихъ обществъ 336, городовъ 22, остальныхъ поселеній 24.496. **Землевлдѣніе.** Частной собственности 1.019.138 д.; надѣльныхъ земель 930.845 д.; государства, церкви и учреждений 498.615 д. Всего 2.448.598 д. **Образованіе.** Среднихъ учебн. завед. 8; специальныхъ 13; низшихъ 617. Всего 638. Грамотныхъ 85%. **Православныхъ церквей**—35, костеловъ 33, лютеранскихъ кирокъ 150, баптистскихъ 38, еврейскихъ синагогъ 44. Курляндія съ давнихъ временъ была населена литовско-латышскимъ племенемъ. Нѣмцы стали обращаться въ христіанство язычникомъ-латышей, овладѣли страной и образовали Курляндское герцогство, которое было присоединено къ Россіи при Екатеринѣ II.

Издано на средства Е. И. В. В. К. Михаила Александровича.

Пространство губ. 23.747,2 кв. вер.

Населеніе {	въ уѣздахъ . . . . .	566,1
	въ тысяч. { » городахъ . . . . .	183,0
Всего . . . . .		749,1

Жителей на 1 кв. вер. . . . .	31,5
Сельск. жителей на 1 кв. вер. . . . .	23,8

## Уѣзды Курляндской губ.

	Пространство въ кв. вер.	Населеніе об.
		пола въ тысячу къ 1 янв. 1911 г.
1. Добленскій . . . . .	2.501,8	111,8
2. Баусскій . . . . .	1.843,3	53,6
3. Виндавскій . . . . .	2.747,3	53,3
4. Газенпотекій . . . . .	2.202,5	55,8
5. Гольдингенскій . . . . .	2.836,0	70,9
6. Гробинскій . . . . .	1.843,4	139,9
7. Иллукетскій . . . . .	1.952,3	72,3
8. Тальсенскій . . . . .	2.708,9	65,3
9. Туккумскій . . . . .	1.988,2	55,2
10. Фридрихштадтскій . . . . .	3.063,5	71,0

## Города Курляндской губ.

Митава, р. Аа, ж. д., г. г., жит.—35.011.
Баускъ, р. Аа, у. г., жит.—7.500.
Виндава, р. Виндава, ж. д., у. г., портъ, кур., жит.—7,127.
Газенпотъ, р. Теберръ, ж. д., у. г., жит.—3.322.
Гольдингенъ, р. Виндава, у. г., жит.—9.462.
Гробинъ, р. Гробинъ, ж. д., у. г., жит.—1.489.
Иллуксъ, р. Иллуксъ, у. г., жит.—4.047.
Тальсенъ, оз. Туккумъ, у. г., жит.—3.400.
Туккумъ, р. Шлокъ, ж. д., у. г., жит.—7.555.
Фридрихштадтъ, р. З. Двина, у. г., жит.—5.223.
Грива, р. З. Двина, б. г. Иллуктскаго у., жит.—8.500.
Добленъ, р. Берза, б. г. Мтвск. у., жит.—1.800.
Дурбень, о. Дурбень, б. г. Грбн. у., жит.—438.
Каидава, р. Абау, б. г. Тльск. у., жит.—1.857.
Либава, Балтійское море, б. г. Грбн. у., портъ, жит.—64.505.
Пильтенъ, р. Виндава, б. г. Вндв. у., жит.—1.534.
Полангенъ, Балтійское море, б. г. Грбн. у., жит.—2.350.
Сасмакенъ, Эрваленское оз. б. г. Тльск. у., жит.—1.833.
Суббать, оз. Суббатское, б. г. Иллкт. у., жит.—2.153.
Фрауенбургъ, оз. Цецерна, б. г. Гльднг. у., жит.—3.672.
Цабельнъ, р. Абау, б. г. Тльск. у., жит.—1.700.
Якобштадтъ, р. З. Двина, б. г. Фрдхт. у., пр., для гонк. лѣса, жит.—5.871.

Редакція и Контора изданія «РОССІЯ въ географическихъ картахъ по губерніямъ и областямъ Имперіи»—С.-Петербургъ, Калашниковскій пр., д. 23, кв. 10.

Редакторъ А. Е. Рябченко.













# ЛИТОВСКО-БѢЛУРУССКІЙ КРАЙ.

Губерніи: Смоленская, Могилевская, Минская, Витебская, Ковенская, Виленская, Гродненская.

Литовско-БѢлорусскій край занимаетъ площ. въ 316.190,2 кв. в. Въ составъ его входитъ БѢлоруссія (губ. Смоленская, Могилевская, Минская, Витебская), расположенная по верхнему Двѣпру и его притокамъ Припяти, Березинѣ и Сожу, и Литва (Ковенская, Виленская, Гродненская губ.), находящаяся въ бассейнѣ р. Нѣмана. Населеніе края, какъ показываетъ его названіе, бѢлорусское и литовское. Къ нему въ значительной мѣрѣ примѣшивается населеніе сосѣднихъ областей: русскіе, латыши, поляки, а также евреи, составляющіе большой процентъ. По характеру природы Литовско-БѢлорусскій край представляетъ низменность, пересѣченную въ направленіи съ сѣв.-вост. на юго-зап. возвышенностями, отбѣвляющимися отъ Средне-Русской. Почва края б. ч. малоплодородная—глинистая, песчаная и болотистая, климатъ умѣренный, но влажный и мѣстами крайне нездоровый. Край обильно орошенъ многочисленными рѣками и богатъ озерами, болотами и лѣсомъ. Особенно характерна южная часть края, носящая названіе Полѣсья и захватывающая прилегающія къ ней части Киевской и Волынской губ. Мѣстность эта почти сплошь покрыта болотами, топями и лѣсомъ, сухія пространства разбросаны лишь островами. Лѣса (хвойнаго и лиственнаго) въ области много; мѣстами онъ сохранился въ первобытномъ состояніи: Гродненская и Вѣловѣжская части Гродненской губ. Главное занятіе жителей составляетъ земледѣліе, но оно не прокармливаетъ населенія. Лучшее оно поставлено въ Литвѣ, въ БѢлоруссіи же ведется примитивно и урожаи бываютъ очень низкіе. Занимаются также и другими отраслями сельскаго хозяйства, а мѣстами пчеловодствомъ и рыболовствомъ, но всѣ эти занятія не имѣютъ большого значенія. Населенію приходится восполнять свои нужды иными путями: поэтому сильно развиты отхожіе промыслы, а также видное подспорье составляютъ лѣсной промыселъ и обработка дерева. Фабрично-заводская дѣятельность и торговля имѣютъ ограниченныя размѣры. Отмѣтимъ суковное производство въ БѢлостокѣ и лѣсопильное дѣло, произведенія котораго служатъ главнымъ предметомъ вывоза. Край богатъ надѣленъ путями сообщенія, какъ желѣзными, такъ и водными. Многочисленныя судоходныя рѣки, а также каналы, соединяющіе рѣки Черноморскаго и Балтійскаго бассейновъ, служатъ для перевоза русскихъ товаровъ за границу.

Въ эпоху образованія русскаго государства нынѣшняя БѢлоруссія (губ. Смоленская, Могилевская, Минская, Витебская) была заселена славянскими племенами, изъ которыхъ преобладающее—кривичи—составляло нѣсколько отдѣльных княжествъ: Смоленское, Полоцкое и др. Последнее занимало приблизительно нынѣшнія Витебскую, Минскую и Могилевскую губ. Въ XII в. оно было раздѣлено на множество удѣловъ, князья которыхъ находились въ междоусобной борьбѣ, сильно ихъ ослаблявшей. Сосѣди, воспользовавшись слабостью княжества, захватили: смоляне—

вост. часть, вѣмцы—западную, а Литва—среднюю. Къ Россіи эти области отошли по 1-му и 2-му раздѣламъ Польши, въ концѣ XVIII в.

Смоленское княжество было расположено по верховьямъ рѣкъ: Двѣпра, Волги и Зап. Двины и вело обширную торговлю съ отдаленными странами, т. к. Смоленскъ находился на Великомъ Водномъ Пути «отъ Варягъ къ Греки». Въ X в. княжество было присоединено Вѣщимъ Олегомъ къ нарождавшемуся Русскому Государству. Смоленскъ потерялъ независимость, но сохранилъ своихъ князей. Въ XII в. Смоленскій князь Ростиславъ восстановилъ независимость княжества, но въ XIV в. оно было покорено Литвой. Съ этого времени Смоленская земля становится ареной борьбы русскихъ съ поляками и Литвой и переходитъ изъ рукъ въ руки. Въ Смутное время Смоленскъ во главѣ съ воеводой Шеннымъ упорно защищался отъ осаждавшихъ его поляковъ, но палъ (1611 г.) благодаря изменѣ. Въ 1686 г. Смоленская область окончательно присоединена къ Россіи. Изъ событій Отечественной войны (1812 г.) извѣстны: сраженіе подъ Смоленскомъ, задержаніе французовъ и давшее возможность русской арміи отступить къ Москвѣ; затѣмъ сраженія при Вязьмѣ, Красномъ и др. во время преслѣдованія отступавшихъ французовъ.

По нижнему теченію Зап. Двины, Нѣману и Нижней Вислѣ жили съ незапамятныхъ временъ литовскія племена: корсы (куроны), лѣтгола (латыши), жмудь, литва, ятвяги, пруссы и др. Изъ нихъ лишь жмудь и литва, жившія по Нѣману, сохранили свою независимость и самобытность. Съ XIII в. племена эти, объединенныя подъ властью Миндого и его преемниковъ, благодаря удачнымъ войнамъ съ сосѣдями, расширяютъ свои границы: завоевываютъ часть Полоцкаго княжества и др. Начинаетъ слагаться сильное Литовское княжество. Русскіе князья Киевскіе, Черниговскіе и Волынскіе добровольно подчиняются могучей Литвѣ, защищавшей ихъ отъ татаръ и не стѣснявшей ихъ религію и самобытность. Въ XIV в. Литва занимала уже огромное пространство отъ Зап. Буга до Оки и отъ Зап. Двины до Чернаго моря. Преобладающая масса населенія была русская. Литовцы скоро стали перенимать языкъ, вѣру и обычаи русскихъ, стоявшихъ на болѣе высокой степени культуры. Поэтому, когда литовскій князь Ягелло, женившись на польской королевѣ Ядвигѣ, общалъ за себя и за своихъ подданныхъ присоединиться къ католицизму, у недовольныхъ литовцевъ выдвинулся свой князь—Витовтъ (въ концѣ XIV в.), стремившійся къ независимости. Онъ велъ счастливыя войны съ Москвой. Въ послѣдующіе вѣка граница между Россіей и Литвой нѣсколько разъ мѣнялась, т. к. Смоленскъ и др. земли переходили изъ рукъ въ руки. Независимость свою Литва потеряла въ 1569 г., когда по Люблинской уніи была соединена въ одно государство съ Польшей. Россіи она досталась по 3-му раздѣлу Польши, въ 1795 г.

РОССІЯ. Географическое описаніе Россійской Имперіи по губерніямъ и областямъ, съ географическими картами губерній.

С.—Петербургъ, Калашниковскій пр., д. № 23.

Губ. нах. въ центральной полосѣ Евр. Россіи и составляетъ переходъ отъ Великороссіи къ Бѣлоруссіи. Площадь ея равняется 49.212,2 кв. в. Поверхность. Сѣв. окраина—уѣзды Бѣльскій и частью Сычевскій и Порѣчскій составляютъ наиболѣе возвышенную часть губ.; вост. и южный части имѣютъ равнинный характеръ. Наиболѣе низменны Краснинскій, Ельнинскій и Рославльскій у. На зап. мѣстность перерѣзана долинами рѣкъ и возвышенностями. Почва преобладаетъ суглинистая и супесчаная. Климатъ умеренный, но не постоянный. Въ сѣв.-зап. части болѣе влажный и ровный, а въ юго-вост.—суше и рѣзче. Въ губ. господствуютъ сильныя переменныя вѣтры. Орошеніе обильное. Главныя рѣки: Днѣпръ (береть начало въ Бѣльскомъ у.), Десна, Сожъ, Орша, Лучесса, Москва, Зап. Двина съ притоками, Вазуза съ Гжатью и Угра. Озеръ много. Болотами изобилуютъ сѣв. и сѣв.-зап. окраины губ., особенно Бѣльскій у. Подъ лѣсомъ нах. 24% площади губ. Преобладаютъ хвойныя породы—ель и сосна; затѣмъ береза, ольха и др. Полезными ископаемыми губ. бѣдна. Добываютъ фосфориты (Рославльскій у.), огнеупорную глину (Дорогобужскій у.), торфъ (Бѣльскій и Порѣчскій у.) и имѣется известковый туфъ. Населеніе. Бѣлоруссовъ 46,7%, великоруссовъ 42,3% (наибольшій % среди Бѣлорусскихъ губ.). Другія народности въ незначительномъ количествѣ. Земледѣліе составляетъ главное занятіе жителей. Сѣютъ обычныя хлѣбныя злаки и корнеплоды. Ленъ и конопля разводятся съ промышленной цѣлью и занимаютъ около 6% посѣвной площади. Огородничество имѣетъ промышленное значеніе лишь въ нѣкоторыхъ мѣстностяхъ губ. Садоводство находится въ упадкѣ. Скотоводство развито довольно слабо по недостатку луговъ; но молочное хозяйство обставлено лучше чѣмъ въ другихъ губ. Бѣлоруссіи. Въ Рославльскомъ у. есть низшая сельско-хозяйственная школа. Рыболовство является подсобнымъ промысломъ лишь въ немногихъ мѣстахъ (Порѣчскій у.). Отхожіе промыслы сильно развиты, особенно въ

вост. части губ. (Гжатскій у.). Въ Бѣльскомъ и Порѣчскомъ у. занимаются заготовкой, вывозкой и сплавомъ лѣса. Кустарные промыслы мало развиты, но изъ нихъ слѣдуетъ отмѣтить бондарный (Сычевскій, Ельнинскій и Бѣльскій у.), санное производство (Бѣльскій и Рославльскій у.), токарное, выдѣлку берды, корзины, кожи, валенокъ и сукна. Въ Гжатскомъ, Сычевскомъ и Дорогобужскомъ у. занимаются изготовленіемъ земледѣльческихъ орудій. Фабрично-заводская промышленность. Сумма производства свыше 15 мил. Первое мѣсто занимаетъ обработка волокнистыхъ веществъ и питательныхъ продуктовъ. Торговля производится пенькой, льномъ, хлѣбомъ лѣсными матеріалами и пр. Центрами служатъ: Рославль, Сычевка (2 ярмарки) и др. Пути сообщенія. Жел. дор. 831 в. Шоссейныхъ дор.—318 в., грунтовыхъ 1.726 в. Водныхъ путей: судоходныхъ 511 в. (въ обѣ стороны); исключительно для сплава плотовъ—1.159 в. Административное дѣленіе. Губ. дѣлится на 12 уѣздовъ. Въ нихъ становъ 34, земскихъ начальниковъ 57, волостей 239, сельскихъ общ. 4.122, городовъ 12, остальныхъ поселеній 14.472. Землевладѣніе. Частной собственн. 2.633.692 д.; надѣльной 1.936.107 д.; государства, церкви и учреждений 191.195 д. Итого 4.760.974 д. Образование. Грамотныхъ 23%. Учебн. заведеній: средн. 17, спец. 10, низшихъ 1.498, всѣхъ 1.525. Православн. церковей 762, монастырей 15. За обладаніе краемъ, кот. зан. губ., велась многолѣтняя упорная борьба между поляками, литовцами и русскими. Наполеонъ въ 1654 г. губ. закрѣплена за Россіей. Достоприм. Въ Смоленскѣ сохр. стѣна съ башнями, Кремль съ воротами, Успенскій Соборъ XII в. Подъ гор. Краснымъ въ 1812 г.—битва и побѣда русскихъ надъ французами, за кот. Кутузовъ получилъ названіе «Смоленскаго», а Донской атаманъ Платовъ—титулъ графа. Памятники М. И. Глинкѣ, создателю русской національной оперы, и проф. А. Н. Энгельгардту, оказавшему громадныя услуги практическому земледѣлію.

Пространство губ. 49.212,2 кв. вер.

Населеніе	{	въ уѣздахъ . . . . .	1.807,9
		» городахъ . . . . .	180,8
			Всего . . . . .

Жителей на 1 кв. вер. . . . .	40,4
Сельскихъ жит. на 1 кв. вер. . . . .	36,7

### Уѣзды Смоленской губ.

	Пространство въ кв. вер.	Населеніе об.
		пола въ тыся- чахъ къ 1 янв. 1911 г.
1. Смоленскій . . . . .	2.824,2	206,3
2. Бѣльскій . . . . .	9.674,8	201,8
3. Вяземскій . . . . .	2.722,7	139,3
4. Гжатскій . . . . .	3.447,9	143,2
5. Дорогобужскій . . . . .	3.357,5	129,1
6. Духовщинскій . . . . .	3.709,2	171,4
7. Ельнинскій . . . . .	4.319,0	183,8
8. Краснинскій . . . . .	2.403,8	126,8
9. Порѣчскій . . . . .	5.096,8	164,0
10. Рославльскій . . . . .	5.503,6	239,2
11. Сычевскій . . . . .	2.558,9	121,9
12. Юхновскій . . . . .	3.593,8	161,6

### Города Смоленской губ.

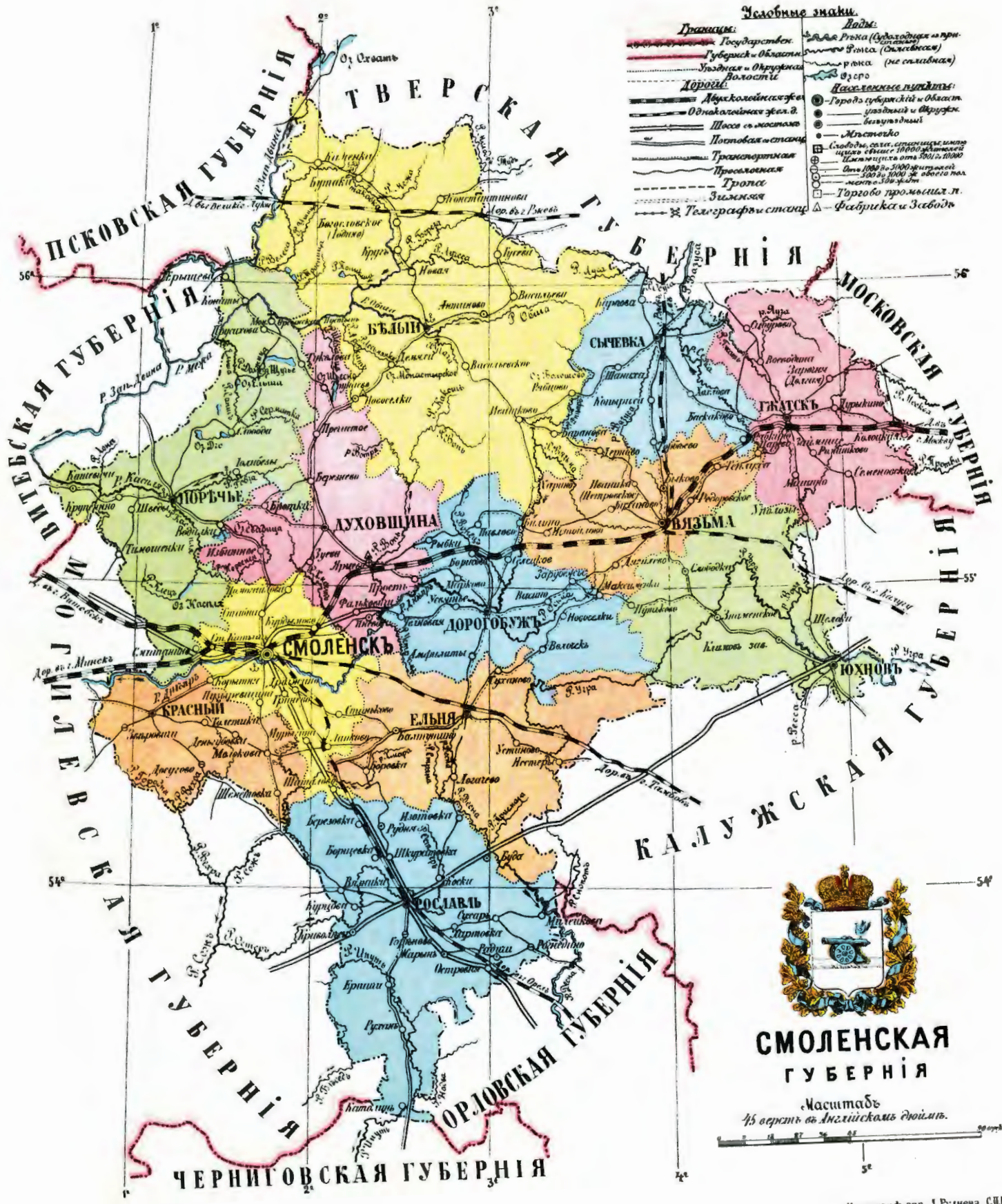
Смоленскъ, р. Днѣпръ, ж. д., г. г., пр., жит.—63.346.
Бѣлый, р. Обша, у. г., пр., жит.—7.700.
Вязьма, рр. Вязьма и Бебрея, ж. д., у. г., жит.—15.468.
Гжатскъ, р. Гжать, ж. д., у. г., жит.—7.753.
Дорогобужъ, р. Днѣпръ, у. г., пр., жит.—6.846.
Духовщина, р. Царевичъ, у. г., жит.—3.189.
Ельня, р. р. Десна, ж. д., у. г., жит.—4.462.
Красный, рр. Свина и Меря, у. г., жит.—3.202.
Порѣчье, рр. Каспля и Гобза, у. г., пр., жит.—6.356.
Рославль, р. Остеръ, ж. д., у. г., жит.—25.010.
Сычевка, рр. Вазуза и Лосьмина, ж. д., у. г., жит.—4.773.
Юхновъ, рр. Угра и Куновъ, у. г., пр., жит.—2.473.

Редакція и Контора изданія «РОССІЯ въ географическихъ картахъ по губерніямъ и областямъ Имперіи»—С.-Петербургъ, Калашниковскій пр., д. 23, кв. 10.

Редакторъ А. Е. Рябченко.

Издано на средства Е. И. В. В. К. Михаила Александровича.



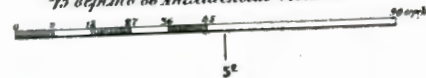


- Числовые знаки.**
- |                               |   |
|-------------------------------|---|
| <b>Границы:</b>               | <b>Воды:</b>  |
| Государственн.                | Водохранилища и при-<br>стани   |
| Губернск. и Областн.          | Рыба (не сливаемая)   |
| Уездная и окружная<br>волости | Рыба (не сливаемая)   |
| <b>Дороги:</b>                | Узоро   |
| Мукомольная                   | <b>Крупноземельные хозяйства:</b>   |
| Одноколодежная жел. д.        | Городск. и уездный и окружн.  |
| Шоссе с мостами               | Крупноземельный   |
| Почтовая и станиц             | Мелкоземельн.   |
| Транспортная                  | Средняя и малая, с площадью<br>площади свыше 10000 квадратных<br>саженей      |
| Провозная                     | Средняя и малая, с площадью<br>площади от 1000 до 10000<br>квадратных саженей |
| Троллей                       | Средняя и малая, с площадью<br>площади до 1000 квадрат-<br>ных саженей        |
| Земельная                     | Торгово-промышленн.   |
| Телеграфныя станицы           | Фабрики и Заводы  |



### СМОЛЕНСКАЯ ГУБЕРНІЯ

Масштабъ  
45 верстъ въ Английскихъ дюймъ.



Картограф. зав. А. Руднева, С. П. Б.

Могилевская губ. одна изъ сѣв.-зап. Бѣлорусскихъ губ. занимаетъ площадь въ 42.134,6 кв. в. **Поверхность.** По сѣв. части губ. проходить холмистая гряда Алаунской возвышенности; южн. часть низменна, покрыта лѣсами, болотами и имѣетъ характеръ Полѣсья. Наибольше возвышенъ Оршанскій у. (800—900 ф.). Въ сѣв. части губ. почва глинистая и суглинистая, а въ южн.—слегка песчаная и супесчаная. Встрѣчаются почвы болотистыя и каменныя. **Климатъ** въ сѣв.-вост. части губ. континентальный. Средняя годовая температура ниже +5°. Въ юго-вост. части—болѣе мягкой и средняя годовая превышаетъ +6°. Большинство **рѣкъ**, орошающихъ губ. принадлежитъ къ Днѣпровскому бассейну. Важнѣйшія—Днѣпръ (560 в.) и Сожъ. Затѣмъ Проня, Друть, Ипутъ, Бѣсedy и Березина. **Озеръ** въ губ. до 800. Большинство сосредоточено въ Рогачевскомъ и Сѣннинскомъ у. **Болота** (лѣсныя и торфяныя) занимаютъ до 250 тыс. дес. Нѣкоторыя изъ нихъ служатъ сѣнокосами. **Лѣса** (35%) сосновые и лиственные. Больше всего ихъ въ Рогачевскомъ у., а меньше въ Мстиславскомъ у. **Полезныя ископаемыя.** Въ Сѣннинскомъ у. разрабатывается известнякъ. Понадаются мѣль и мергель. По берегамъ Днѣпра вырабатывается известковый камень. Торфъ нах. въ большомъ количествѣ, но мало разрабатывается. Около г. Сѣнно нах. минеральные источники. **Населеніе.** Бѣлоруссовъ 84%; евреевъ 12% (губ. нах. въ чертѣ осѣдлости); затѣмъ въ небольшомъ количествѣ—поляки, великоруссы и нѣмцы. Главн. занятіемъ жителей является **земледѣіе**, но оно не удовлетворяетъ потребностей существованія. Сѣютъ рожь, овесъ, пшеницу, ячмень, гречиху, просо, горохъ, а также ленъ и коноплю. **Огородничествомъ** занимаются въ Гомельскомъ, Рогачевскомъ, Мстиславскомъ, Чериковскомъ у. и около Могилева (мѣщане, евреи и старообрядцы). **Садоводство** сильно развивается. Въ г. Горкахъ имѣется сельско-хозяйственное училище и питомникъ. **Скотоводство** не имѣетъ промышленнаго значенія.

Вмѣсто коровъ часто держатъ козъ. Занимаются маслослѣіемъ. **Рыбодовство** не составляетъ выгодной статьи дохода. **Кустарные промыслы.** Жители лѣсныхъ уѣздовъ занимаются рубкой лѣса, подвозкой его къ пристанямъ; гонятъ деготь и смолу, жгутъ уголь. Выдѣлываютъ лыко, мочало, рогожи. Изготавливаютъ телѣги, сани, колеса, бочки, простую мебель и рѣшета. Въ г. Могилевѣ—различныя каменные издѣлія. Сущ. еще промыслы: гончарный, валяльнй, портняжный, Выдѣлываютъ сукна и ткуть полотно. Отхожіе промыслы развиты. **Фабрично-заводская промышленность.** Сумма производства до 10 мил. Изъ крупныхъ предпріятій важнѣйшія: писчебумажная фабрика кн. Паскевича (Гомельскій у.), винокуренные, кожевенные, мукомольные заводы и др. **Торговля** сосредоточена въ рукахъ евреевъ. Крупныхъ ярмарокъ не бываетъ, торговля ведется на торжкахъ въ Могилевѣ, Гомелѣ, Оршѣ, Рогачевѣ, Шкловѣ, Жлобинѣ и др. Предметами торговли служатъ сельско-хозяйств. продукты, скотъ и предметы домашняго обихода. **Пути сообщенія.** Жел. дор. 759 в. Шоссейныхъ дор. 650 в., грунтовыхъ—4.115 в. Водныхъ путей 985 в. (въ обѣ стороны). Судходны: Днѣпръ, Березина, Сожъ и др. **Административное дѣленіе.** Губ. дѣлится на 11 уѣздовъ. Въ нихъ становъ 39, земскихъ начальниковъ 54, волостей 145, сельскихъ общ. 2.047, городовъ 13, остальныхъ поселеній 8.394. **Землевлдѣніе.** Частной собственности 2.303.740 дес., надѣльной 1.619.346 дес.; государства, церковей и учреждений 181.719 дес. Итого 4.104.805 дес. **Образованіе.** Грамотныхъ 22%. Учебн. заведеній: среднихъ 10, спеціальныхъ 23, низшихъ 2.155, всѣхъ 2.189. **Православныхъ церквей** 653, монастырей 14. **Достопримѣч.** При деревнѣ Лѣсной, Выховскаго у., въ 1708 г. Петръ I одержалъ надъ Шведами побѣду, которую назвалъ «матерью Полтавской битвы и начальнымъ днемъ нашего добра». Мѣстность зан. губ. принадлежитъ Россіи съ 1772 г.

Пространство губ. 42.134,6 кв. вер.

Населеніе	{	въ уѣздахъ . . . . .	2.080,0
	{	» городахъ . . . . .	181,5
			Всего . . . . . 2.261,5

Жителей на 1 кв. вер.	. . . . .	53,7
Сельскихъ жит. на 1 кв. вер.	. . . . .	49,4

## Уѣзды Могилевской губ.

	Пространство въ кв. вер.	Населеніе об.
		пола въ тысячахъ къ 1 янв. 1911 г.
1. Могилевскій . . . . .	3.009,9	207,0
2. Выховскій . . . . .	4.105,8	171,5
3. Гомельскій . . . . .	4.719,4	310,3
4. Горецкій . . . . .	2.487,0	165,7
5. Климовичскій . . . . .	3.711,4	193,8
6. Мстиславскій . . . . .	2.220,4	136,3
7. Оршанскій . . . . .	4.813,9	246,6
8. Рогачевскій . . . . .	6.546,1	295,5
9. Сѣнненскій . . . . .	4.268,8	210,5
10. Чаусскій . . . . .	2.168,0	122,2
11. Чериковскій . . . . .	4.083,9	202,1

## Города и большія селенія Могилевской губ.

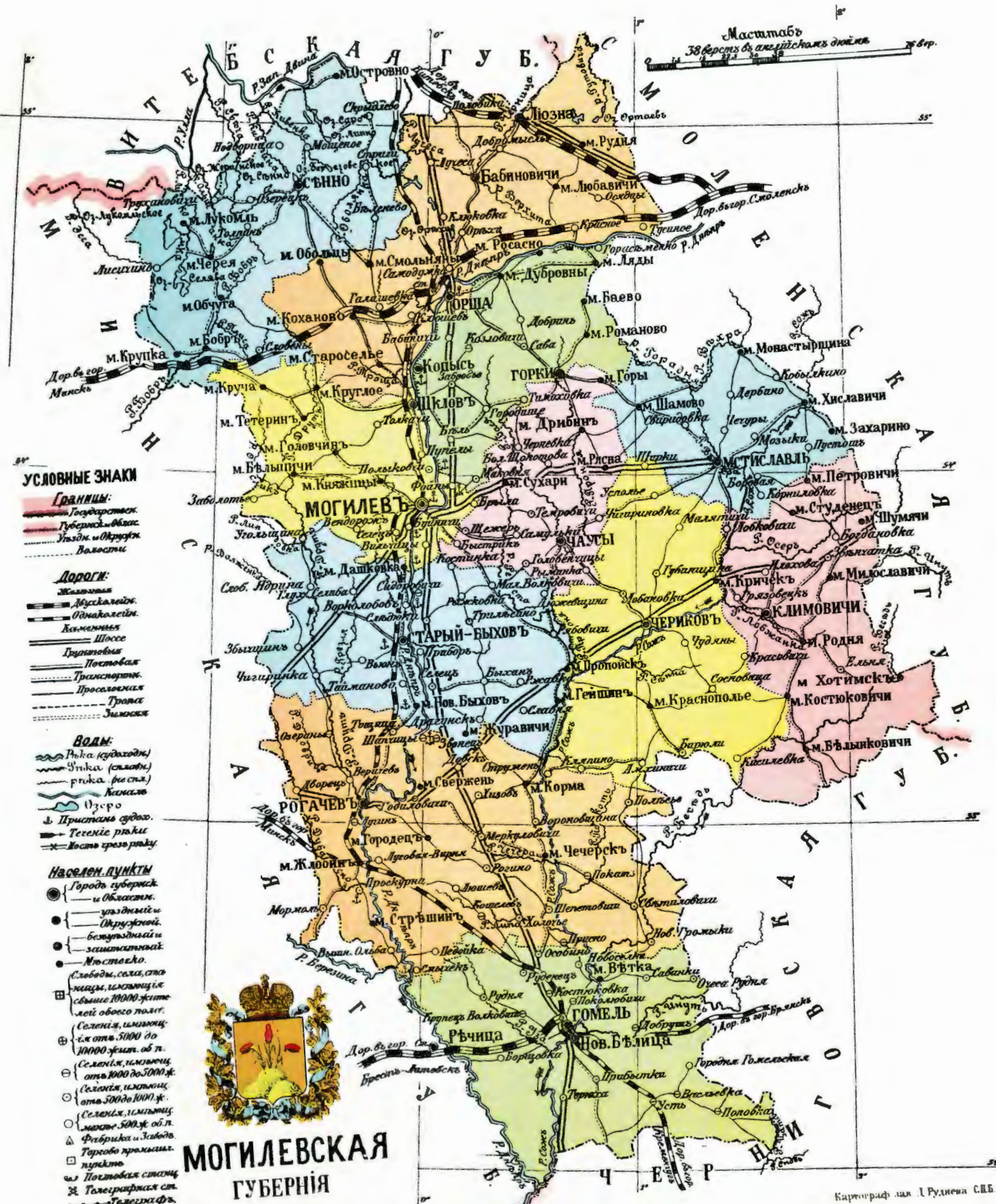
Могилевъ, р. Днѣпръ, г. г., пр., жит.—49.886.
Гомель, р. Сожъ, ж. д., у. г., пр., жит.—47.239.
Горки, р. р. Проня и Паросица, у. г., жит.—7.173.
Климовичи, р. Каменница, у. г., жит.—5.296.
Мстиславль, р. Вехра, у. г., жит.—10.780.
Орша, р. р. Днѣпръ и Оршица, ж. д., у. г., пр., жит.—14.784.
Рогачевъ, р. Днѣпръ, у. г., пр., жит.—13.992.
Старо-Выховъ, р. Днѣпръ, у. г., пр., жит.—7.270.
Сѣнно, оз. Сѣнно, у. г., жит.—4.367.
Чаусы, р. Бась, у. г., жит.—6.204.
Чериковъ, р. Сожъ, у. г., жит.—5.781.
Бабиновичи, оз. Бабиновичи, б. г.; Оршан. у., жит.—1.320.
Копысь, р. Днѣпръ, б. г., Грик. у., пр., жит.—3.950.

Редакція и Контора изданія „РОССІЯ въ географическихъ картахъ по губерніямъ и областямъ Имперіи“—С.-Петербургъ, Калашниковскій пр., д. 23, кв. 10.

Редакторъ А. Е. Рябченко.

Издано на средства Е. И. В. В. К. Михаила Александровича.





**УСЛОВНЫЕ ЗНАКИ**

- Границы:**
- Государственн.
  - Губернск.-облас.
  - Уездн. и Округн.
  - Волостн.

- Дороги:**
- Железнич.
  - Мушкетей.
  - Почтовый.
  - Каменист.
  - Шоссе.
  - Грязевая.
  - Пешеходн.
  - Простая.
  - Пешеходн.
  - Грязевая.

- Воды:**
- Рѣка (судоходн.)
  - Рѣка (сплавн.)
  - Рѣка (не спл.)
  - Канал.
  - Пруд.
  - Пристань судоб.
  - Теслинѣ рѣки.
  - Мостъ чрезъ рѣку.

- Населен. пункты**
- Города губернскаго и областнаго.
  - Уездныя и округныя.
  - Бельевыя и землемѣстныя.
  - Мѣстечко.
  - ⊠ Слободы, села, станицы, колоніи и слободы 10000 жителей об. п.
  - ⊕ Селенія, колоніи отъ 5000 до 10000 жител. об. п.
  - ⊖ Селенія, колоніи отъ 1000 до 5000 ж.
  - Селенія, колоніи отъ 500 до 1000 ж.
  - Селенія, колоніи менѣе 500 ж. об. п.
  - ▲ Фабрики и заводы.
  - ▣ Торгово-промышл. пункты.
  - ⊙ Пешеходн. станицы.
  - ⊗ Телеграфная ст.
  - Телеграфн.



**МОГИЛЕВСКАЯ ГУБЕРНІЯ**

Картограф. лан. Д. Руднева С.П.Б.



Площадь губ. равняется 80.152,3 кв. в. Поверхность сѣв.-зап. части губ. возвышена и холмиста (Новогрудскій и Минскій у.). Юго-вост. же, наз. «Полѣсьемъ», низменна и покрыта на огромномъ пространствѣ непроходимыми болотами и лѣсами. Почва малоплодородна: болотистая, песчаная и глинистая. Климатъ мягкій. Средняя годовая температура + 6°. Вслѣдствіе обилія влаги и болотныхъ мѣзвъ, климатъ нездоровый; распространена болѣзнь колтуна. Рѣки многочисленны и отличаются удобствомъ расположенія: онѣ соединены каналами съ рѣками др. бассейновъ. Главныя: Днѣпръ (соединенъ Днѣпровско-Бугскимъ каналомъ съ Вислой и Бугомъ); притоки его: Березина (соединена Березинскимъ каналомъ съ Зап. Двиной) и Припять (соединена Огинскимъ каналомъ съ Нѣманомъ). Еще рѣки Свислочь, Пина, Птичь, Стырь, Нѣманъ и др. Озеръ много: наибольшія о. Князь въ Мозырскомъ у., о. Святецкое (входящее въ составъ Огинской водной системы). По количеству болотъ губ. занимаетъ первое мѣсто не только въ Россіи, но и въ Европѣ. Подъ болотами — 947.900 д. Извѣстны Пинскія болота. Лѣсъ составляетъ 38% всей площади губ. Растетъ ель, сосна, можжевельникъ, ольха, осина, береза и дубъ. Изъ полезныхъ ископаемыхъ отмѣтимъ болотныя желѣзныя руды съ примѣсью фосфора, огнеупорную глину, известковыя залежи и торфъ. Населеніе. Преобладаютъ бѣлорусы (76,04%), поляковъ 3,01%; евреевъ 15,99% (губ. нах. въ чертѣ осѣлости). Земледѣліе является главнымъ занятіемъ населенія, но оно не удовлетворяетъ насущныхъ потребностей жителей. Огородничество распространено повсемѣстно, особенно у гор. Игумена и Слуцка. Садоводство развито по всей губ. Слуцкъ извѣстенъ своими грушами «бѣрами». Пчеловодство развито въ у. Пинскомъ, Бобруйскомъ и Мозырскомъ. Занимаются птицеводствомъ. Скотоводство нах. въ удовлетворительномъ состояніи. Скотъ держать для земледѣльческихъ работъ и для изготовленія молочныхъ продук-

товъ. Въ губ. практикуется отдача коровъ въ аренду евреямъ. Рыболовство распространено въ Мозырскомъ у. и Пинскомъ. Лѣсной промыселъ процвѣтаетъ, благодаря обилію лѣса и удобству сплава по рѣкамъ. Рубка, валка, заготовка, сплавъ и гонка лѣса. Ситка и гонка дегтя. Судостроеніе. Кустарные промыслы относительно развиты слабо. Отмѣтимъ экипажный (изготовленіе савей, тельгъ, колесъ); бондарный (ушаты, бочки и пр.); столярно-плотничный и токарный (рамы, двери, шкапы, комоды и пр.). Кустари Мозырскаго у. изготовляютъ деревянныя земледѣльческія орудія: бороны, сохи и др.—Деруть лыко.—Плетутъ корзины изъ лозы и древесныхъ корней.—Выдѣлываютъ сукна. Занимаются гончарными издѣліями. Отхожіе промыслы сильно развиты. Фабрично-заводская промышленность. Сумма производства достигаетъ 20 мил. р. Торговля значительна. Ярмарки многочисленны. Пути сообщенія. Жел. дор. 1.096 в.; шоссеиныхъ 417 в.; грунтовыхъ—5.881 в. Водныхъ путей—1.556 в. Судходны: Днѣпръ, Березина, Припять, Пина и др. Административное дѣленіе. Губ. дѣлится на 9 уѣздовъ; въ нихъ становъ 42; земскихъ начальниковъ 67; волостей 203; сельскихъ общ. 1.680; городовъ 11; остальныхъ поселеній 13.607. Землевладѣніе. Частной собственности 5.256,977 д.; надѣльной 1.945,998 д.; государства, церкви и учреждений 810.478 всего 8.013,453 д. Образование. Грамотныхъ 24%. Учебныхъ заведеній: среднихъ—14, специальныхъ 18, низшихъ 1.270, всего 2.302. Православныхъ церквей 860, монастырей 5. Достопримѣч. Мѣстность, зан. губ. принадлежитъ намъ съ 1793 г., послѣ второго раздѣла Польши.—У г. Борисова совершилась извѣстная переправа Наполеона черезъ Березину съ остатками арміи. Въ Пинскѣ сохранилась древняя Успенская церковь. Заславъ, м. Минскаго у., на р. Свислочь, основано въ X в. подъ именемъ Изяслава, въ XVI в. имѣло своихъ князей.

Пространство губ. 80.152,3 кв. вер.

Населеніе	{ въ уѣздахъ . . . . .	2.591,1
	{ » городахъ . . . . .	277,8
Всего . . . . .		2.868,9

Жителей на 1 кв. вер. . . . .	35,8
Сельскихъ жит. на 1 кв. вер. . . . .	32,3

### Уѣзды Минской губ.

Уѣздъ	Пространство въ кв. вер.	Населеніе об. пола въ тысячу къ 1 янв. 1911 г.
1. Минскій . . . . .	4.580,3	349,5
2. Бобруйскій . . . . .	10.721,1	351,5
3. Борисовскій . . . . .	8.904,9	319,2
4. Игуменскій . . . . .	8.883,3	320,7
5. Мозырскій . . . . .	14.196,0	355,1
6. Новогрудскій . . . . .	4.538,9	318,2
7. Пинскій . . . . .	10.427,5	314,2
8. Рѣчицкій . . . . .	11.087,5	307,5
9. Слуцкій . . . . .	6.852,8	333,0

### Города и большія селенія Минской губ.

Минскъ, р. Свислочь, ж. д., г. г., жит.—100.260.
Бобруйскъ, р. Березина, ж. д., у. г., пр., жит.—37.571.
Борисовъ, р. Березина, у. г., пр., жит.—16.999.
Игумень, р. Игуменка, у. г., жит.—5.121.
Мозырь, р. Припять, ж. д., у. г., пр., жит.—9.380.
Новогрудокъ, р. Нѣманъ, у. г., жит.—8.235.
Пинскъ, р. Припять, ж. д., у. г., пр., жит.—32.960.
Рѣчица, р. Днѣпръ, ж. д., у. г., пр., жит.—10.889.
Слуцкъ, р. Случь, у. г., жит.—15.346.
Докшицы, р. Березина, б. г., Брисоск. у., жит.—4.103.
Несвижъ, р. Липа, б. г., Слуцк. у., жит. 8.949.
Осиповичи, р. Синія, б. г., Бобруйск. у., жит. 1.178.

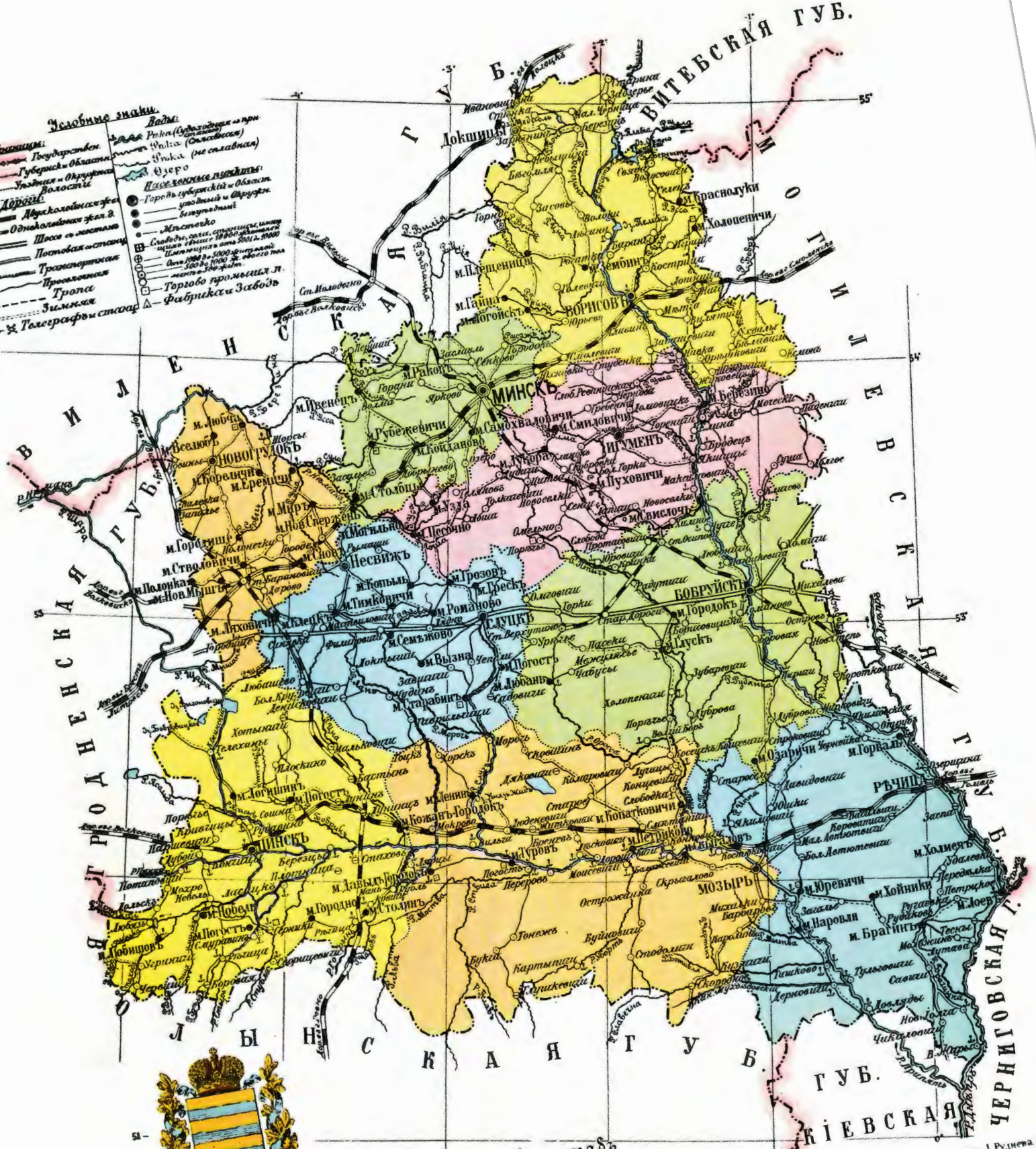
Редакція и Контора изданія «РОССІЯ въ географическихъ картахъ по губерніямъ и областямъ Имперіи»—С.-Петербургъ, Калашниковскій пр., д. 23, кв. 10.

Редакторъ А. Е. Рязченко.

Издано на средства Е. И. В. В. К. Михаила Александровича.



- Условные знаки**
- Границы:**  
 Государствен. —————  
 Губернск. и Област. —————  
 Уездная и окружн. —————  
 Волостн. —————
- Дороги:**  
 Муравьевск. жел. д. —————  
 Одн. колеи жел. д. —————  
 Шоссе с мостами —————  
 Пешеходн. —————  
 Транспортн. —————  
 Тропы —————  
 Звонкая —————  
 Телеграфн. стая —————
- Воды:**  
 Река (судоходная и при судоходств.) —————  
 Река (не судоходная) —————  
 Впака (не славная) —————  
 Озеро —————
- Климатические пункты:**  
 ● Городъ губернскаго и Област. управленія и окружн. управленія  
 ○ Местечко  
 □ Село, деревня, станица, имение, станция отъ 500 до 1000 жит.  
 □ Дворъ отъ 500 до 1000 жит. отъ 100 до 500 жит.  
 □ Торгово-промысл. л.  
 △ Фабрика и Заводъ



**МИНСКАЯ  
 ГУБЕРНІЯ**



Картиграф. зм. Л. Рунета, С.В.Б.

Библиотека "Руниверс"



Витебская губ., одна изъ Бѣлорусскихъ, присоединенная къ Россіи въ 1772 г., зан. площадь въ 38.649,5 кв. в. Поверхность волнистая, наиболѣе холмистъ центръ губ., по котор. проходятъ отроги Алаунской возвышенности. Здѣсь высота достигаетъ 700—950 ф. Почва губ. отличается разнообразіемъ. Преобладаютъ глино-песчаная почвы и тяжел.-глинистыя; мѣстами встрѣчаются супеси. Климатъ относительно мягкій. Средняя годовая температура около + 5°. Губ. богато орошена. Главныя рѣки: Зап. Двина (соединена съ Днѣпромъ Березинскимъ каналомъ), Межа, Каспля, Лучесса, Улла, Дрисса и Дубна. Озеръ насчитывается до 2.500. Самое большое Лубань. Болота зан. значительныя пространства въ Рѣжицкомъ, Люценскомъ, Двинскомъ и Полоцкомъ у. Многія изъ нихъ питаютъ своими водами рѣки и озера. Болота пагубно вліяютъ на здоровье жителей. Лѣсъ занимаетъ до 17% всей площади губ. Наиболѣе лѣсисты у. Велижскій и Люценскій, наименѣе—Лепельскій и Рѣжицкій. Растетъ ель, сосна, береза и др. Полезныя ископаемыя. Въ губ. имѣется въ изобиліи торфъ; добываютъ известнякъ, красную глину и песчаникъ. Кромѣ того, губ. богата минеральными источниками: близъ г. Люцена—железистые ключи, у Лепеля—сѣрно-железистые и въ Двинскомъ у.—сѣрныя воды. Населеніе. Преобладаютъ бѣлоруссы (60%); латышей (20%), евреевъ (12%) (губ. нах. въ чертѣ осѣдлости). Затѣмъ великоруссы, поляки, эсты и вѣмцы. Главное занятіе жителей земледѣліе, но культура его стоитъ на низкой степени. Орудіемъ обработки является соха. Сѣютъ рожь, овесъ, ячмень, гречиху, пшеницу, картофель, горохъ, ленъ и коноплю. Огородничество носитъ промышленный характеръ; особенно въ у. Рѣжицкомъ, Лепельскомъ и Двинскомъ. Садоводствомъ занимаются повсемѣстно. Имѣются образцовые питомники. Рыболовствомъ занимаются въ озерахъ. Ловятъ: судака, сома, щуку, угря, селяву и др., а также и раковъ. Лѣсные промыслы, благодаря обилію лѣсовъ, составляютъ одно изъ важныхъ занятій жителей: рубка и валка лѣса; заготовка, возка и сплавъ его. Кустарные промыслы развиты преимущественно въ лѣсныхъ уѣздахъ. Выдѣлываютъ тельги, сани, колеса, бочки, ушаты, ведра. Плотники дѣлаютъ срубы для избъ. Въ Двинскомъ у. развитъ кузнечный промыселъ. Дѣлаютъ лошады, заступы, подковы, ножи, вилки и пр. Существуетъ производство кирпича и выдѣлка камня и жернововъ. Занимаются выдѣлкой кожъ и шитьемъ сапогъ. Ткутъ полотно; выдѣлываютъ сукно и шерстяныя матеріи. Въ иныхъ уѣздахъ занимаются портняжествомъ. Отхожіе промыслы развиты въ у. Рѣжицкомъ, Себежскомъ, Полоцкомъ и Двинскомъ; уходитъ до 20 т. человекъ. Фабрично-заводская промышленность развита слабо. Сумма производства достигаетъ до 5<sup>1</sup>/<sub>2</sub> милл. р. Имѣются заводы: винокуренные, мукомольные, спичечные, лѣсопильные, для обработки льна и др. Торговля ведется лѣсомъ, льномъ. Сосредоточена она въ рукахъ евреевъ. Пути сообщенія. Жел. дор. 769 в.; шоссеиныхъ — 356 в.; грунтовыхъ 4.821 в. Водныхъ въ обѣ стороны 819 в. Судходны. Зап. Двина, Дрисса, Дубна и др. Административное дѣленіе. Губ. дѣлится на 11 уѣздовъ; въ нихъ ставовъ 38; земскихъ начальниковъ 50; волостей 196; сельскихъ обществъ 999; городовъ 12; остальныхъ поселеній 22.331. Землевладѣніе. Частной собственности 2.134.517 д.; надѣльной 1.593.147 д.; государства, церкви и учреждений 326.559 д.; итого 4.054.223 дес. Образованіе. Учебн. завед.: среднихъ 6; специальныхъ 14; низшихъ 1.567; всего 1.597. Православныхъ церквей 491 и монастырей 7. Достопримѣч. Въ Витебскѣ нах. Благовѣщенская ц., основанная, по преданію, Св. Ольгой. Въ губернаторскомъ домѣ умеръ цесаревичъ Константинъ Павловичъ. Въ г. Полоцкѣ, одномъ изъ древнѣйшихъ гор. Россіи, Борисоглѣбскій и Спасо-Преображенскій мон. XII в.; тамъ же памятникъ 1812-го года.

Пространство губ. 38,649,5 кв. вер.

Населеніе	{ въ уѣздахъ . . . . .	1,581,9
		въ тысяч. { » городахъ . . . . .
Всего . . . . .		1,850,7

Жителей на 1 кв. вер. . . . .	47,9
Сельскихъ жит. на 1 кв. вер. . . . .	40,9

## Уѣзды Витебской губ.

Уѣзды	Пространство въ кв. вер.	Населеніе об. пола въ тысячахъ къ 1 янв. 1911 г.
1. Витебскій . . . . .	2.861,1	226,8
2. Велижскій . . . . .	3.900,0	132,0
3. Городокскій . . . . .	3.107,1	140,9
4. Двинскій (бывшій Динабургскій) . . . . .	3.860,4	286,6
5. Дриссенскій . . . . .	2.568,9	118,6
6. Лепельскій . . . . .	3.401,6	195,5
7. Люцинскій . . . . .	4.600,1	155,5
8. Невельскій . . . . .	3.397,7	137,2
9. Полоцкій . . . . .	4.186,7	172,3
10. Рѣжицкій . . . . .	3.581,9	165,2
11. Себежскій . . . . .	3.184,0	120,1

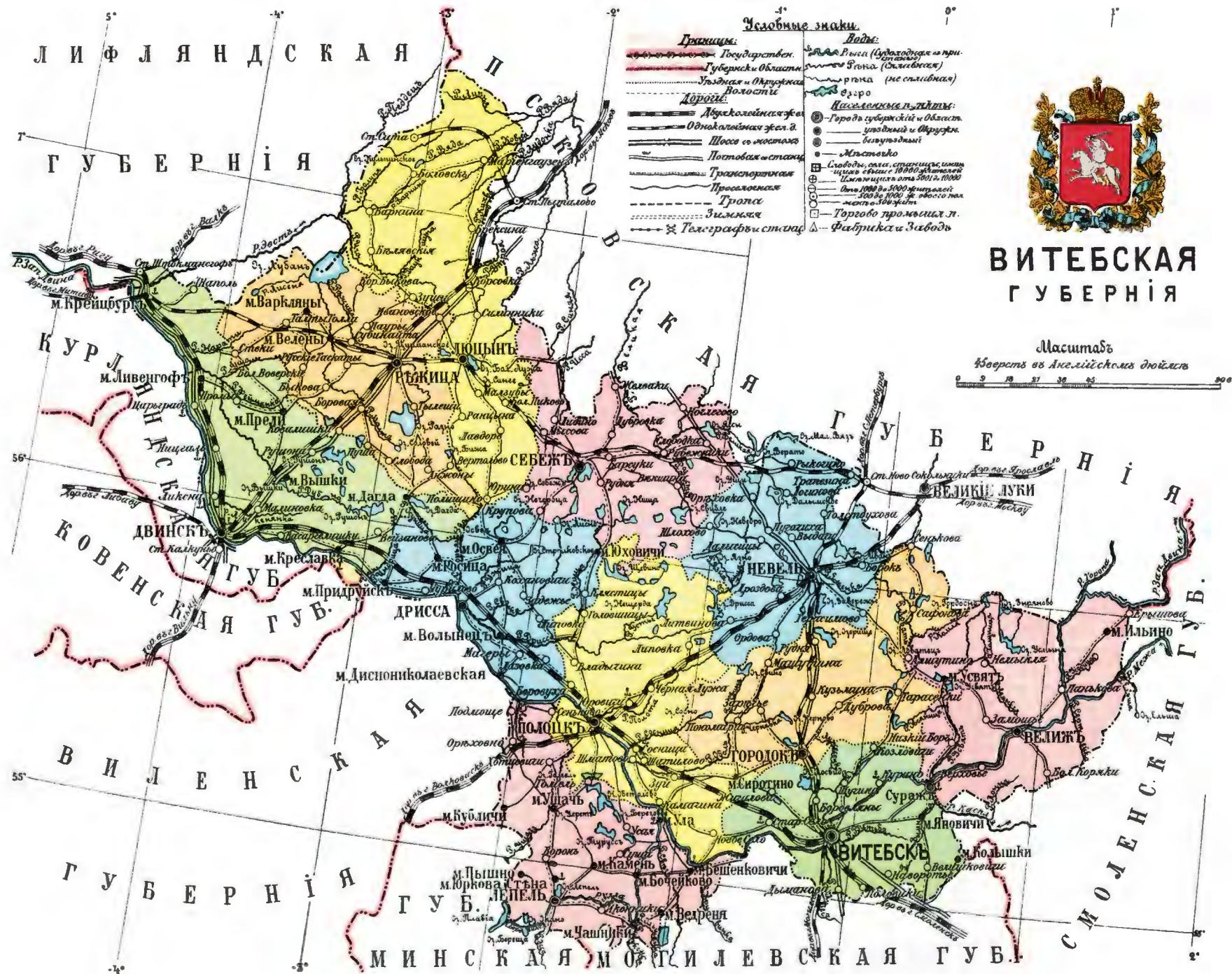
## Города Витебской губ.

Витебскъ, р. З. Двина, ж. д., г. г., пр., жит.—81.220.
Велижъ, р. З. Двина, у. г., пр., жит.—13.540.
Городокъ, р. Неизедра, у. г., жит.—6.422.
Двинскъ, р. З. Двина, ж. д., у. г., пр., жит.—89.884.
Дрисса, р. З. Двина, ж. д., у. г., пр., жит.—5.737.
Лепель, оз. Лепельское, у. г., жит.—7.202.
Люцинъ, оз. Б. Лужа, ж. д., у. г., жит.—5.189.
Невель, р. Эменка, оз. Невель, у. г., жит.—13.458.
Плоцкъ, р. З. Двина, ж. д., у. г., пр., жит.—23.665.
Рѣжица, р. Рѣжица, у. г., жит.—24.080.
Себежъ, оз. Себежское, ж. д., у. г., жит. 5.027.
Суражъ, р. З. Двина, ж. д., б. г. Витебск. у., пр., жит.—4.345.

Редація и Контора изданія «РОССІЯ въ географическихъ картахъ по губерніямъ и областямъ Имперіи» — С.-Петербургъ, Калашниковскій пр., д. 23, кв. 10.

Редакторъ А. Е. Рябченко.





# Ковенская губернія.

Губ. одна изъ Литовскихъ, отошла къ Россіи въ 1775 г. Граничитъ съ Пруссіей. Площадь ея занимаетъ 35.315,5 кв. в. Поверхность равнинная; возвышенности нах. на сѣв.-зап. (Тельшевскій у.), гдѣ достигаютъ 80 с. высоты, на юго-вост. (Новоалександровскій у.) и по берегамъ рѣкъ. Отдѣльные холмы разсѣяны по всей губ. Почва наиболее плодородная нах. въ Поневѣжскомъ, Шавельскомъ, Россіенскомъ и Вилькомирскомъ у., гдѣ встрѣчаются полосы чернозема. Въ Ковенскомъ у. почва глинистая, а въ Тельшевскомъ и Новоалександровскомъ песчаная. Климатъ благодаря умѣряющему вліянію Балтійскаго моря, теплый, но сырой и нездоровый. Вѣтры господствуютъ юго-зап. и юго-вост. Средняя годовая температура  $+6,9^{\circ}$ . Губ. орошается обильно. Главн. рѣки: Нѣманъ, Аа, Вилдава, Минія, Мемель, Вилія, Невята и др. Озеръ до 800 и сосредоточены они б. ч. въ Новоалександровскомъ у. Значительны: Дрисвяты, Дисна, Снуды и др. Болота составляютъ продолженіе Витебскихъ. Изъ нихъ самыя обширныя Тереле. Лѣсъ покрываетъ до 22% всей площ. На сухихъ мѣстахъ сосновый, на болотистыхъ лиственный. Полезная ископаемая. Торфъ залегаеъ по всей губ., особенно въ Тельшевскомъ и Россіенскомъ у. Добывается глина и красный песчаникъ. Въ губ. нах. минеральные источники (сѣрные и желѣзистые). Населеніе. Преобладаютъ литовцы (68,3%), евреевъ 13,8% (губ. нах. въ чертѣ осѣлости); поляковъ 9%, русскихъ 7,3% и др. Главное основное занятіе жителей земледѣліе, которое нах. здѣсь на высокой степени развитія. Сѣютъ овесъ, ячмень, рожь, пшеницу, полбу, просо, горохъ, бобы, ленъ, коноплю, подсолнухи, макъ, рапсъ, особенно много садятъ картофеля. Занимаются травосѣяніемъ. Огородничество и садоводство имѣютъ промышленный характеръ. Продукты сбываются въ Петербургъ. Скотоводство тѣсно связано съ земледѣліемъ и нах. въ хорошемъ состояніи. Молочное хозяйство процвѣтаеъ. Держать много свиней, овецъ въ небольшомъ количествѣ. Птицеводство играетъ видную роль и даетъ значительный доходъ. Пчеловодство составляетъ издавна любимое занятіе литовцевъ. Рыболовство сильно развито. Въ Новоалександровскомъ у. оно является главнымъ источникомъ заработка. Лѣсной промыселъ имѣетъ большое значеніе. Кустарные промыслы слабо развиты. Ткутъ полотна и холсты; выдѣлываютъ сукно. Существуетъ кожевенный промыселъ. Отхожій промыселъ увеличивается изъ года въ годъ. Фабрично-заводская промышленность. Сумма производства достигаетъ 8 мил. Есть заводы по обработкѣ питательныхъ и животныхъ продуктовъ, по обработкѣ металла и волокнистыхъ веществъ и др. Торговля значительна и сосредоточена въ рукахъ евреевъ. Предметы торговли: хлѣбъ, ленъ, дрова, строительные матеріалы. На границѣ губ. съ Пруссіей имѣется 12 таможенныхъ учреждений. Пути сообщенія. Жел. дор.—568 в.; шоссеиныхъ 347 в.; грунтовыхъ 6.281 в. Водныхъ путей 204 в. (въ обѣ стороны). Судоходны Нѣманъ, Вилія и др. Административное дѣленіе. Губ. дѣлится на 7 уѣздовъ: въ нихъ становъ 33; мпровыхъ посредниковъ 50; волостей 141; сельскихъ обществъ 936; городовъ 9; остальныхъ поселеній 24.641. Землевладѣніе. Частной собственности 1.728.039 д.; надѣльной 1.510.379 д.; государства, церкви и учреждений 238.218 д.; итого 3.576.636 д. Образование. Учебныхъ заведеній: среднихъ 6; специальныхъ 14; низшихъ 466; всего 486. Грамотныхъ 54%. Православныхъ церквей 39. Въ Ковно сохр. развалины замка королевы Боны. Въ Вилькомирѣ—Костель XVI в.

Пространство губ. 35.315,5 кв. вер.

Населеніе	вѣ уѣздахъ . . . . .	1.622,1
		въ тысяч.   » городахъ . . . . .
Всего . . . . .		1.796,6

Жителей на 1 кв. вер. . . . .	50,9
Сельскихъ жит. на 1 кв. вер. . . . .	45,9

## Уѣзды Ковенской губ.

Пространство  
въ кв. вер.      Населеніе об.  
пола въ тыся-  
чахъ къ 1 янв.  
1911 г.

1. Ковенскій . . . . .	3.534,2	277,1
2. Вилькомирскій . . . . .	5.145,5	260,2
3. Новоалександровскій . . . . .	4.769,2	239,2
4. Поневѣжскій . . . . .	5.451,5	258,8
5. Россіенскій . . . . .	5.689,0	273,5
6. Тельшевскій . . . . .	4.654,0	212,9
7. Шавельскій . . . . .	6.072,1	281,0

## Города Ковенской губ.

Ковна, р. р. Нѣманъ и Вилія, ж. д., г. г., пр., жит.—75.350.
Вилькомиръ, р. Свѣнта, у. г., жит.—13.399.
Новоалександровскъ, у. г., жит.—6.899.
Поневѣжъ, р. Невѣжа, ж. д., у. г., жит.—14.723.
Росіены, р. Россіенка, у. г., жит.—7.580.
Тельши, оз. Мастасъ, у. г., жит.—6.545.
Шавли, руч. Рудовка, ж. д., жит.—17.434.
Видзи, р. Видза, ж. д., б. г. Н.-Алксн. у., жит.—5.825.
Шадовъ, р. Невдува, б. г. Швльск. у., жит.—4.561.

Редакція и Контора изданія «РОССІЯ въ географическихъ картахъ по губерніямъ и областямъ Имперіи»—С.-Петербургъ, Калашниковскій пр., д. 23, кв. 10.


Редакторъ А. Е. Рябенко.

Издано на средства Е. И. В. В. К. Михаила Александровича.





# КОВЕНСКАЯ ГУБЕРНІЯ



Масштабъ  
Звѣрствъ въ Английскѣхъ дюймѣхъ.  
1 2 3 4 5 6 7 8 9 10 11 12 13 14 15 16 17 18 19 20 21 22 23 24 25 26 27 28 29 30 31 32 33 34 35 36 37 38 39 40 41 42 43 44 45 46 47 48 49 50 51 52 53 54 55 56 57 58 59 60 61 62 63 64 65 66 67 68 69 70 71 72 73 74 75 76 77 78 79 80 81 82 83 84 85 86 87 88 89 90 91 92 93 94 95 96 97 98 99 100 верстѣхъ

**Условные знаки.**

Граници:	Воды:
Государственн.	Рѣка (Односторонн. и прибрежн.)
Губернск. и Областн.	Озеро (Слѣдств. и пр.)
Уездн. и окружн.	Озеро (не слѣдств.)
Волоки	Озеро
<b>Дороги:</b>	<b>Населенныя пункты:</b>
Автомобильн. шоссе	● Города губернск. и Областн.
Односторонн. шоссе	● Уездн. и окружн.
Шоссе съ мостами	● Безупречн.
Постов. шоссе	● Мельнич.
Транспортн.	□ Свобод. паш., сгорѣвшая или иная обрѣзъ 10000 душъ насел.
Провозн.	□ Свобод. паш. отъ 5000 до 10000
Тропа	□ Отъ 1000 до 5000 душъ насел.
Земельн.	□ Отъ 500 до 1000 душъ насел.
Телеграфн. стая	□ Торгово-промышл. п.
	△ Фабричск. и Заводы

Картографъ: г. Д. Рудневъ, С.В.Б.



Губ. одна изъ Западныхъ (литовскихъ), присоединена къ Россіи въ 1795 г. Площадь ея равняется 36.825,3 кв. в. Поверхность покрыта рядами холмовъ и сплошными возвышенностями, между которыми расположены котловины и низменности. Наиболѣе значительныя возвышенности (иныя свыше 1000 ф.) нах. въ Трокскомъ, Лидскомъ, Ошмянскомъ и Вилейскомъ у. Почва преобладаетъ глинистая и песчаная. Въ у. Трокскомъ, Виленскомъ, Свѣнцянскомъ и Дисненскомъ встрѣчаются кое-гдѣ полосы чернозема. Въ Ошмянскомъ у. почва болотистая. Климатъ умѣренный и благоприятный для сельскаго хозяйства. Средняя годовая температура +6,6°. Зима не отличается суровостью, лѣто не жаркое. Губ. обильно орошена. Главныя изъ рѣкъ: Нѣманъ съ Виліей (600 в.), Зап. Двина, Сервечъ, Страль, Дисна, Друя и др. Озеръ до 400. Наибольшее Нарочь (Свѣнцянскій у.). Болота сосредоточены на югѣ и востокѣ губ. Они покрыты лѣсомъ, изобилуютъ травой и зимой проходимы. Вообще подъ водой и болотами находится  $\frac{1}{10}$  площади губ. Лѣсъ занимаетъ до 25% всей площади. Растутъ: сосна, ель, береза, ясень, грабъ и пр. За послѣдніе годы лѣсъ сильно порѣдѣлъ. Полезныя ископаемыя. Въ у. Трокскомъ и Ошмянскомъ встрѣчается болотная желѣзная руда. Добывается глина и торфъ. Пользуются извѣстностью соленые минеральные источники въ Трокскомъ у., особенно въ м. Бириштанѣ. Населеніе. Русскихъ—61,2%, литовцевъ—17,6%, евреевъ—12,8% (губ. находится въ чертѣ осѣдлости), поляковъ—8,2%, нѣмцевъ—0,2%. Земледѣіе составляетъ главное занятіе жителей. У крестьянъ ведется первобытно (соха, борона), въ крупныхъ же владѣльческихъ хозяйствахъ отличается культурой. Сѣютъ рожь, овесъ, ячмень, гречиху, пшеницу, коноплю, табакъ и пр. Посѣвы картофеля очень значительны. Лѣвоводство составляетъ замѣтную отрасль хозяйства. Ленъ идетъ за предѣлы губ. Садоводство развито, но не имѣетъ промышленнаго значенія. Огородничество промышленное распространено въ Виленскомъ и Лидскомъ у. Пчеловодство существуетъ, но развито слабо. Скотоводство нах. на низкой степени развитія. Свиноводство значительно. Литовскіе окорока расходятся по всей Россіи. Кустарные промыслы не развиты въ губ. Населеніе занимается подсобными промыслами, какъ-то: лѣснымъ промысломъ (рубкой, заготовкой и сплавомъ лѣса), охотой на дичь (тетеревовъ, рябчиковъ, куропатокъ); рыболовствомъ, сборомъ грибовъ (особенно въ Трокскомъ у.), а также извозомъ и др. Фабрично-заводская промышленность. Сумма производства достигаетъ 12 мил. Первенствующее значеніе имѣетъ обработка питательныхъ продуктовъ: заводы винокуренные, пивомедоваренные и пр. Торговля лишь мѣстная; предметами ея служатъ лѣсъ, ленъ и пр. Пути сообщенія. Жел. дор. 742 в. Шоссейныхъ дор. 215 в., грунтовыхъ 5.000 в. Водныхъ путей (въ обѣ стороны) 564 в. Судходны: Зап. Двина, Вилія, Сервечъ и др. Административное дѣленіе. Губ. дѣлится на 7 уѣздовъ. Въ нихъ становъ 35, мировыхъ посредниковъ 52, волостей 147, сельскихъ общ. 956, городовъ 10, посадовъ 1, остальныхъ поселеній 23.103. Землевладѣніе. Частной собственности 1.532.794 д.; надѣльной 1.278.677 д.; государства, церкви и учреждений 366.291 д. Итого 3.177.762 д. Образованіе. Грамотныхъ 38%. Учебныхъ заведеній: среднихъ 5, специальныхъ 19, низшихъ 1.466, всѣхъ 1.490. Православныхъ церквей 166, монастырей 4. Достопримѣчат. Вильна основана въ X вѣкѣ. Заведена русская типографія (XVI в.). Здѣсь была основана иезуитская коллегія, преобразованная въ 1803 г. въ университетъ. Свято-Духовскій и Свято-Троицкій монастыри (икона Божіей Матери Одигитріи, писанная, по преданію, еванг. Лукой, привезенная въ Россію царицей Софіей). Надъ городскими воротами чудотворная икона Остробрамской Божіей Матери, почитаемая и католиками. Древніе костелы, публичная бібліотека (Евангеліе XI в. Апостоль 1525 г. Сочиненіе блаженнаго Августина 1473 г.). Музей древностей и др.

Издано на средства Е. И. В. В. К. Михаила Александровича.

Пространство губ. 36.825,3 кв. вер.

Населеніе ( въ уѣздахъ . . . . .	1.713,6
въ тысяч.   » городахъ. . . . .	243,4
Всего . . . . .	1.957,0

Жителей на 1 кв. вер. . . . .	53,1
Сельскихъ жит. на 1 кв. вер. . . . .	46,5

## Уѣзды Виленской губ.

Уѣзды Виленской губ.	Пространство въ кв. вер.	Населеніе об. пола въ тыся- чахъ къ 1 янв. 1911 г.
1. Виленскій . . . . .	5.434,8	447,9
2. Вилейскій . . . . .	5.591,2	262,3
3. Дисненскій . . . . .	5.078,2	249,0
4. Лидскій . . . . .	4.926,1	257,2
5. Ошмянскій . . . . .	6.050,1	285,3
6. Свѣнцянскій . . . . .	4.593,8	210,9
7. Трокскій . . . . .	5.151,1	244,4

## Города и большія селенія Виленской губ.

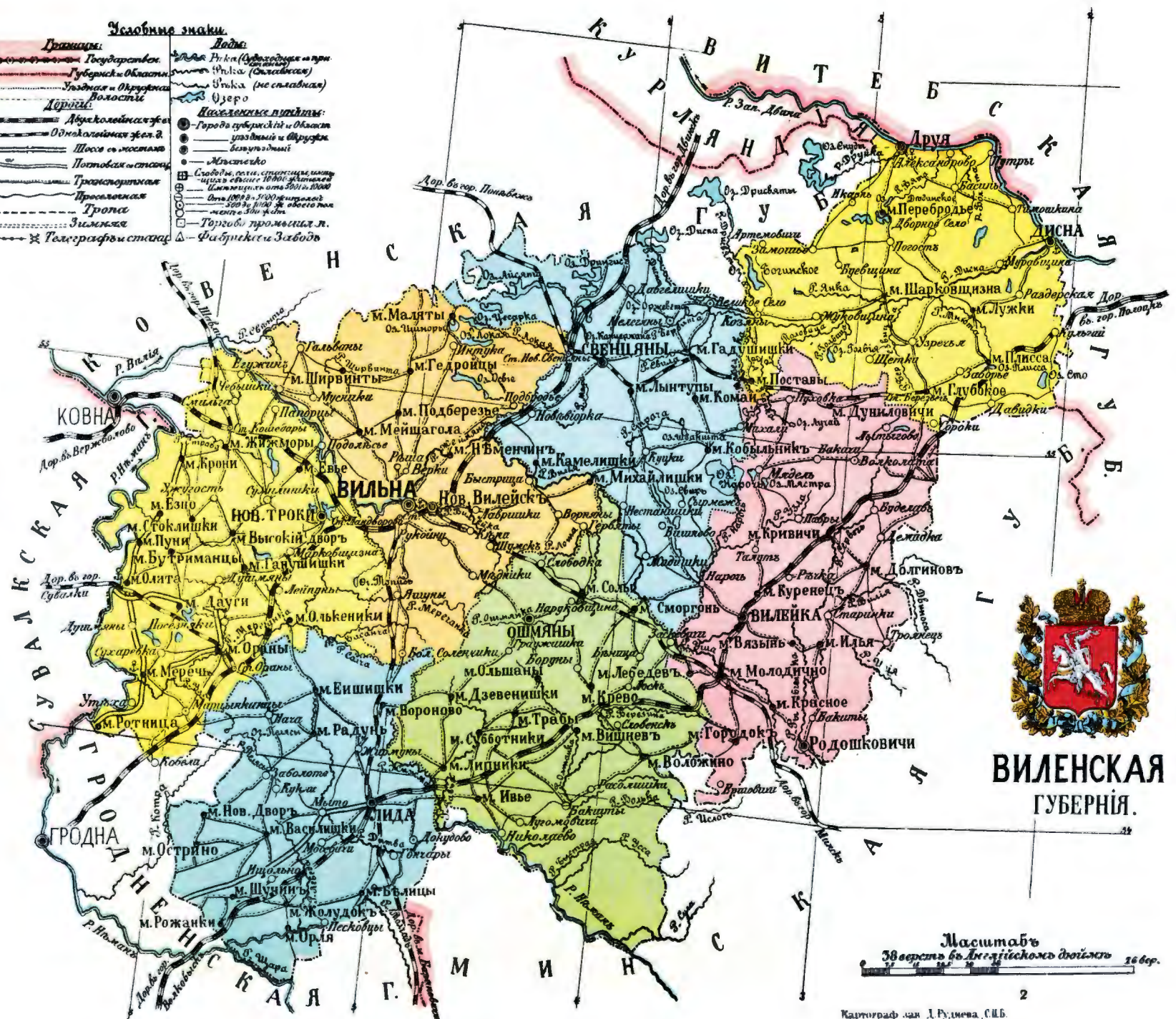
Вильна, р.р. Вилія и Вилейка, ж. д., г. г., жит.—167.959.
Вилейка, р. Вилія, ж. д., у. г., жит.—3.255.
Дисна, р. З. Двина, у. г., пр., жит.—9.113.
Лида, р. Лида, ж. д., у. г., жит.—15.025.
Ошмяны, р. Ошмянка, у. г., жит.—7.675.
Свѣнцаны, ж. д., у. г., жит.—6.540.
Троки, оз. Трокское, у. г., жит.—3.529.
Друя, р. З. Двина, б. г. Денск. у., пр., жит.—5.425.
Радошковичи, р. р. Гуйка и Вязовка, б. г. Вилейск. у., ж.—2.532.
Сморгонь, р. Гервятка, мѣст. Ошмян. у., жит.—10.733.

Редакція и Контора изданія «РОССІЯ въ географическихъ картахъ по губерніямъ и областямъ Имперіи»—С.-Петербургъ, Калашниковскій пр., д. 23, кв. 10.

Редакторъ А. Е. Рябченко.

**Условные знаки**

	<b>Границы:</b> Государственные		<b>Воды:</b> Рыба (обозначена на прибрежье)
	Губернские и Области		Источники (обозначены)
	Уездная и Округовая		Источники (не снабжены)
	Волости		Озеро
	Дороги:		<b>Кавалерийские пути:</b>
	Автомобильная		Города губернских и Обл. дел
	Общественная		Уездный и окружной
	Шоссе с мостами		без уездных
	Почтовая и степная		Мельница
	Транспортная		Свободы, села, селенные пункты в селен. 1890 и 1900
	Проложенная		От 1892 - 1900 и обратн. пути менее 300 футов
	Тропа		Торгов. пром. и п.
	Зимняя		Фабрики и Заб. зав.
	Телеграфная		





Принадлежитъ къ Западнымъ Литовскимъ губ.; присоеди-  
нена къ Россіи въ 1775 г. Площадь губ. равняется  
33.900,8 кв. в. Поверхность представляетъ сплошную рав-  
нину. На сѣв. и сѣв.-вост. губ. (Гродненскій, Сокольскій,  
Волковыскій и Словимскій у.) нах. холмистыя мѣстности,  
высотю до 924 ф. Наиболье низменныя мѣста расположены  
по р. Бугу и Наревѣ. Почва преобладаетъ суглинистая и  
супесчаная; въ общемъ малоплодородная. Сыпучіе пески  
попадаютъ по р. Бугу, Наревѣ и Нурцѣ. На югѣ губ.  
почва болотистая. Климатъ мягкій, ровный и влажный, не-  
здоровый въ южн. ч. Брестскаго и Бѣльскаго у. (колтуны,  
горячки, лихорадки). Средняя годовая температура +6,3°.   
Господствующіе вѣтры западные. Рѣки губ. имѣютъ большое  
значеніе для торговли края. Нѣманъ соединенъ Огинскимъ  
каналомъ съ Припятью; Августовскимъ каналомъ съ Бугомъ,  
который соединяется съ Днѣпромъ и Вислой Днѣпровско-  
Бугскимъ каналомъ. Главн. рѣки: Нѣманъ, Нарева, Зап.  
Бугъ, Ясельда съ Пиною и др. Озеръ много, но незначитель-  
ныхъ размѣровъ. Болота занимаютъ <sup>1</sup>/<sub>15</sub> всей площади губ.;  
непроходимыя болота лежатъ по р. Пинѣ Кобринскаго у.  
Болота и дѣсь (18%) здѣсь нераздѣльны. Въ губ. встрѣча-  
ются сплошныя первобытныя лѣса (иуши). Гродненская  
(97 т. д.) и Бѣловѣжская (88 т. д.); въ послѣдней водятся  
зубры. Благодаря близости и удобству водныхъ сообщеній,  
лѣсъ сильно вырубается. Полезными ископаемыми губ. не-  
богата. Торфъ нах. повсемѣстно. Кое-гдѣ встрѣчается же-  
лѣзная руда. Въ Гродненскомъ у. нах. извѣстныя солено-  
бромистыя Друскеницкія воды. Здѣсь же устроено лечебное  
заведеніе съ ваннами. Населеніе. Преобладаютъ русскіе  
(71,2%); поляковъ 10,1%; евреевъ 17,4% (губ. нах. въ  
чертѣ осѣлости); литовцевъ 0,2% и др. Земледѣліе соста-  
вляетъ главное занятіе жителей, несмотря на малоплодо-

родную почву. Сѣютъ рожь, овесъ, ячмень, гречиху и карто-  
фель. Огородничество ведется для удовлетворенія мѣстныхъ  
потребностей. Садоводство развивается и носитъ промышлен-  
ный характеръ; разводятъ груши, яблоки, вишни и др.  
Пчеловодствомъ занимаются повсемѣстно, но особенно въ  
Брестскомъ и Словимскомъ у. Скотоводство не составляетъ  
особой отрасли хозяйства. Лѣсной промыселъ сильно развитъ  
и даетъ большіе заработки по рубкѣ лѣса и заготовкѣ лѣс-  
ныхъ матеріаловъ, рубкѣ дровъ, сплаву, выжиганію угля,  
смолокурению, сидкѣ дегтя и скипидара и пр. Кустарные  
промыслы развиты слабо. Въ Пружанскомъ у. дѣлаютъ дере-  
вянную посуду и колеса. Въ Бѣльскомъ у. изготовляютъ  
сани, ободы, дуги и пр. **Фабрично-заводская промышлен-  
ность.** Сумма производства достигаетъ 26 мил. р. Первое  
мѣсто занимаютъ суконныя фабрики, сосредоточенныя въ  
Бѣлостокѣ и его уѣздѣ. Торговля ведется лѣсомъ, хлѣбомъ  
и пр. въ Гродно, Брестъ-Литовскѣ, Бѣлостокѣ и др. Пути  
сообщенія. Жел. дор. 1.036 в.; шоссеныхъ 1.202 в.; грун-  
товыхъ 5.378 в. Водныхъ путей (въ обѣ стороны) 1.008 в.  
Административное дѣленіе. Губ. дѣлится на 9 уѣздовъ; въ  
нихъ становъ 40; мировыхъ посредниковъ 50; волостей 178;  
сельскихъ общ. 2.276; городовъ 25; прочихъ поселеній 9.370.  
**Землевладѣніе.** Частной собственности 1.203.444 д.; надѣль-  
ной 1.517.164 д.; государства, церкви и учреждений 557.810  
д.; всего 3.278.418 д. **Образованіе.** Учебныхъ заведеній  
среднихъ 12; специальныхъ 17; низшихъ 1.514; всего 1.543.  
Граматныхъ 38% Православныхъ церквей 555; монастырей  
4. **Достопримѣч.** Въ Гродно сохр. развалины Коложанской ц.  
(XII в.) и Старый Замокъ. Въ м. Заблудовѣ, недалеко отъ  
Бѣлостока, въ XVI в. была 1-ая типографія, гдѣ работаль  
нашъ первопечатникъ діаконъ Иванъ Федоровъ, которому  
нынѣ въ Москвѣ открытъ памятникъ.

### Города и большія селенія Гродненской губ.

Гродна, р. Нѣманъ, ж. д., г. г., пр., жит.—43.467.  
Брестъ-Литовскъ, при впад. Муховца въ Зап. Вугъ, у, г., пр.,  
жит.—47.408.  
Бѣлостокъ, р. Бѣлая, ж. д., у. г., жит.—76.498.  
Бѣльскъ, р. Бѣлянка, ж. д., у. г., жит.—7.932.  
Волковыскъ, р. Волковыя, ж. д., у. г., жит.—9.957.  
Кобринъ, р. Муховець, ж. д., у. г., жит.—9.882.  
Пружаны, рч. Муха, у. г., жит.—9.231.  
Слонимъ, р. Шара, ж. д., у. г., жит.—23.000.  
Соколка, р. Соколка, ж. д., у. г., жит.—5.279.  
Брянскъ, р. Нурецъ, ж. д., б. г., Блск. у., жит.—4.305.  
Васильковъ, р. Супрасль, ж. д., б. г., Склск. у., жит.—5.015.  
Гоніондзь, р. Бобръ, б. г., Бѣлстк. у., жит.—4.208.  
Домброва, р. Крапивна, ж. д., б. г., Склск. у., жит.—1.800.  
Дрошчинъ, р. Бугъ, б. г., Блск. у., жит.—2.350.  
Клещели, р. Нурецъ, б. г., Бѣльск. у., жит.—3.896.  
Кнышинъ, р. Яскранка, ж. д., б. г., Блстк. у., жит.—3.073.  
Корыцинъ, р. Кумялка, б. г., Склск. у., жит.—892.  
Кузница, р. Лососна, ж. д., б. г., Склск. у., жит.—968.  
Мельникъ, р. З. Бугъ, б. г., Блск. у., жит.—2.579.  
Наревъ, р. Наревъ, б. г., Блск. у., жит.—1.727.  
Новый Дворъ, р. Бобръ, б. г., Склск. у., жит.—1.671.  
Одельскъ, р. Одла, б. г., Склск. у., жит.—1.598.  
Суражъ, р. Наревъ, б. г., Блст. у., жит. 1.998.  
Суховаля, р. Ольшанка, б. г., Склск. у., жит.—3.411.  
Яновъ, р. Кумялка, б. г., Склск. у., жит.—2.040.  
Семятичи, при рч. Каменкѣ. мѣст. Блск. у., жит.—10.600.

Пространство губ. 33.900,8 кв. вер.

Населеніе	{	въ уѣздахъ . . . . .	1.630,2
		» городахъ . . . . .	344,1
		Всего . . . . .	1.974,4

Жителей на 1 кв. вер. . . . .	58,2
Сельскихъ жит. на 1 кв. вер. . . . .	48,1

### Уѣзды Гродненской губ.

	Пространство въ кв. вер.	Населеніе об. пола въ тыся- чахъ къ 1 янв. 1911 г.
1. Гродненскій . . . . .	3.747,2	243,7
2. Брестскій . . . . .	4.289,0	262,2
3. Бѣлостокскій . . . . .	2.551,8	251,1
4. Бѣльскій . . . . .	3.130,1	205,5
5. Волковыскскій . . . . .	3.351,4	191,8
6. Кобринскій . . . . .	4.620,2	228,5
7. Пружанскій . . . . .	3.659,4	172,7
8. Слонимскій . . . . .	6.261,1	289,2
9. Соколскій . . . . .	2.290,6	129,7

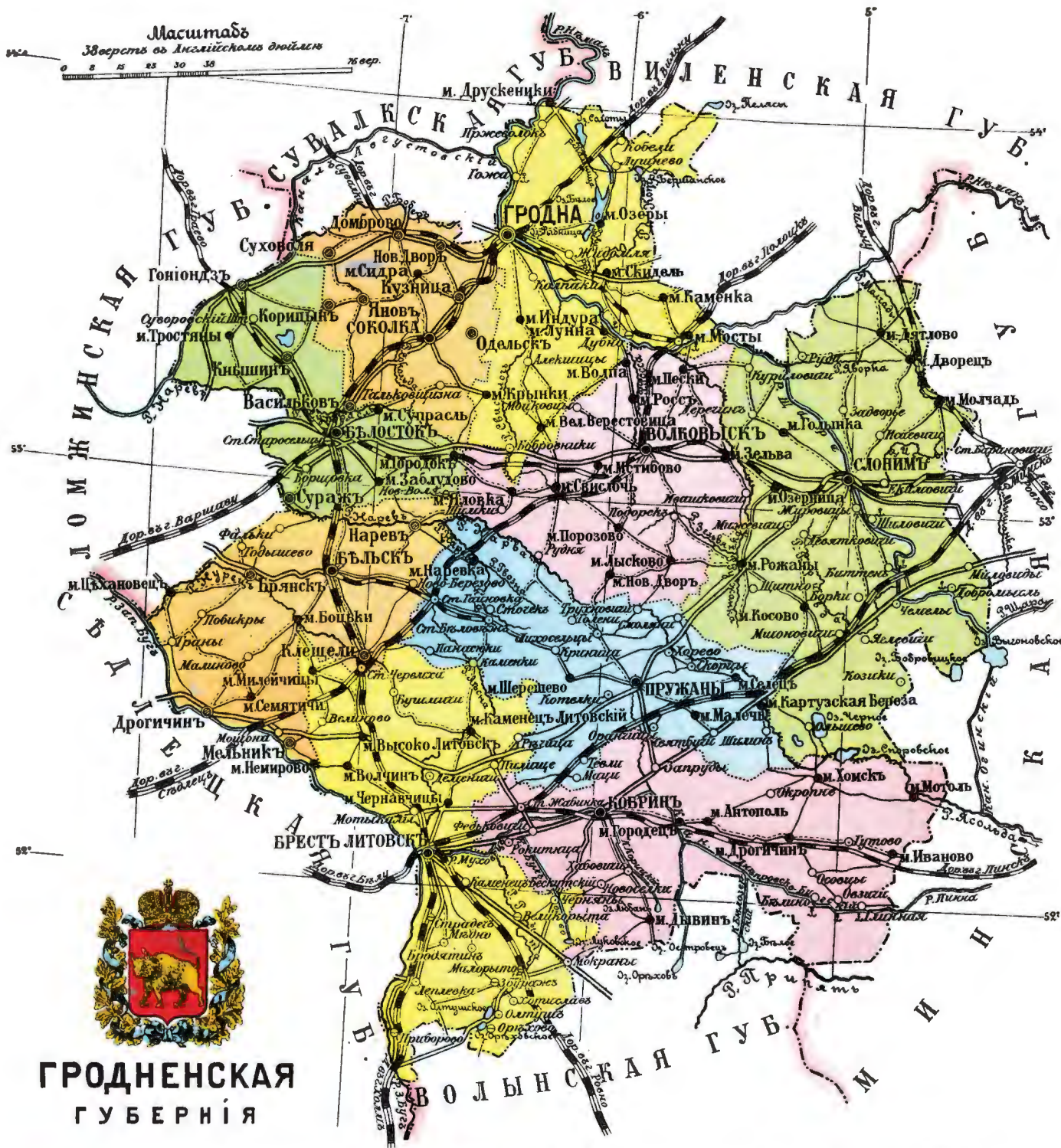
Редакція и Контора изданія „РОССІЯ въ географическихъ картахъ  
по губерніямъ и областямъ Имперіи“—С.-Петербургъ, Калашников-  
скій пр., д. 23, кв. 10.

Редакторъ А. Е. Рябченко.

Издано на средства Е. И. В. В. К. Михаила Александровича.



Масштабъ  
Зверствъ въ Англійскихъ дюймѣхъ  
0 5 15 25 30 76 вер.



**ГРОДНЕНСКАЯ  
ГУБЕРНІЯ**

**УСЛОВНЫЕ ЗНАКИ**

<p><b>Границы:</b></p> <ul style="list-style-type: none"> <li>— Государственная</li> <li>— Губернская и Областная</li> <li>— Уездная и Окружная</li> <li>— Волостная</li> </ul> <p><b>К населенным мѣстамъ:</b></p> <ul style="list-style-type: none"> <li>□ — Торгово-промышленный пунктъ</li> <li>— Мостъ и почтовая станція</li> <li>△ — Фабрика и Заводъ</li> </ul>	<p><b>Дороги:</b></p> <ul style="list-style-type: none"> <li>— Духовная</li> <li>— Одноколѣйная</li> <li>— Шоссе съ мостами</li> <li>— Почтовая</li> <li>— Транспортная</li> <li>— Проселочная</li> <li>— Железная</li> <li>— Телеграфъ со стикомъ</li> </ul>	<p><b>Воды:</b></p> <ul style="list-style-type: none"> <li>— Рѣка (судоходная)</li> <li>— Рѣка (слабая)</li> <li>— протока (не судоходная)</li> <li>— Каналъ</li> <li>— Озеро</li> <li>— Телеграфныя башни</li> <li>— Пристань судоходная</li> </ul>	<p><b>Населенныя мѣста:</b></p> <ul style="list-style-type: none"> <li>● — Губернскій и Областной городъ</li> <li>● — Уездный и Окружной городъ</li> <li>● — Беззурный дѣльный и экампатный городъ</li> <li>○ — Мѣстечко</li> <li>□ — Слободы, села и станицы, свыше 10000 ж.</li> <li>□ — Села и станицы отъ 5000 до 10000 жител.</li> <li>□ — Селеніе, или мѣстечко — 1000 — 5000 жит.</li> <li>□ — Селеніе отъ 500 до 1000 головъ и менше 500 ж.</li> </ul>
---	---	--	--

Картографъ шк. П. Рудневъ, СПб.



# ЕВРОПЕЙСКАЯ РОССІЯ.

## ІХ.

### ПРИВИСЛИНСКІЙ КРАЙ.

Масштабъ.







# ПРИВИСЛИНСКІЙ КРАЙ.

Губерніи: Варшавская, Калишская, Петроковская, Бѣлецкая, Радомская, Сѣдлецкая, Люблинская, Плоцкая, Ломжинская, Сувалкская.

Привислинскій край (111.554,2 кв. в.) занимаетъ западную окраину Россійской Имперіи и граничитъ съ Пруссіей и Австріей. Десять губерній, входящихъ въ его составъ, расположены по обѣ стороны р. Вислы. Сѣверная часть Привислинскаго края представляетъ собой совершенно ровную низменность, южная же гориста (Олькушскія, Сандомірскія и Люблинскія горы) и изобилуетъ полезными ископаемыми: каменнымъ углемъ, желѣзными и цинковыми рудами и пр. Край отличается б. ч. плодородной почвой и мягкимъ, влажнымъ климатомъ, почему къ обычнымъ древеснымъ породамъ средней Россіи здѣсь примѣшиваются букъ, грабъ, и др. Лѣса сохранился еще значительный процентъ. Населеніе преобладаютъ польское, затѣмъ евреи и нѣмцы. Послѣдніе здѣсь многочисленнѣе, чѣмъ въ Балтійскомъ краѣ; значительная часть фабрикъ и заводовъ находится въ ихъ рукахъ. Въ Сувалкской губ. преобладаетъ литовское населеніе, а русскіе (малороссы) живутъ преимущественно въ Люблинской губ. Мѣстность эта, составлявшая исконное владѣніе русскихъ князей, а затѣмъ служившая центромъ православія въ Польшѣ, выдѣлена нынѣ вмѣстѣ съ частью упраздненной Сѣдлецкой губ. въ особую Холмскую губ. (г.г. Холмъ). Земледѣліе составляетъ главное занятіе жителей, которые занимаются также садоводствомъ и огородничествомъ. Скотоводство и птицеводство довольно значительны. Мѣстами промышленяютъ охотой и рыболовствомъ. Существуетъ также рыборазведеніе, особенно въ озерахъ, многочисленныхъ въ разсматриваемомъ краѣ. Но несомнѣнно первенствующее значеніе принадлежитъ фабрично-заводской промышленности, которая сосредоточена въ 3-хъ районахъ: 1) Лодзинскій мануфактурный районъ производитъ хлопчато-бумажныя и шерстяныя ткани. 2) Сосновицкій, гдѣ гл. обр. развита горная и желѣзодѣлательная промышленность. Центромъ этого района служитъ Домбровъ, который вмѣстѣ съ Бендинымъ и Сосновицами составляетъ одно сплошь заселенное пространство. По своему значенію этотъ районъ идетъ непосредственно за Южно-русскимъ и Уральскимъ. 3) Варшавскій районъ извѣстенъ гл. обр. машиностроительной и сахарной промышленностью. Торговля Привислинскаго края весьма значительна. Произведенія здѣшнихъ фабрикъ, особенно ткани, идутъ по всей Имперіи. Ведется также и ви́шняя торговля, причемъ вывозятся гл. обр. предметы сельскаго хозяйства.

Въ древности земли по Вислѣ были заселены нѣсколькими славянскими племенами, среди которыхъ господствовали поляки или ляхи. Основаніе Польши относится къ

IX в. Въ X в. языческая Польша была въ зависимости отъ германскаго императора и приняла католицизмъ. Съ XI в., вслѣдствіе постоянной борьбы съ сосѣдями, русскими и нѣмцами, Польша начинаетъ крѣпнуть и возвышаться. Въ XV в. Польша достигаетъ наибольшаго своего развитія и могущества, благодаря браку польской королевы Ядвиги съ литовскимъ княземъ Ягелломъ. Польское королевство, вмѣстѣ съ Литовскимъ княжествомъ и Западной Русью, составляетъ одно соединенное государство. Ягелло (Владиславъ II) присоединяетъ къ Польшѣ Червонную Русь, Подолію и разбиваетъ Тевтонскій орденъ. Характерной особенностью королевства является необыкновенное возвышеніе дворянства (шляхты) за счетъ сельскаго населенія, обращеннаго въ крѣпостное состояніе (работво). При преемникахъ Владислава II королевская власть падаетъ, а по прекращенію рода Ягеллоновъ королевство обращается въ «Рѣчь Посполитую»—шляхетскую республику съ выборнымъ королемъ. Въ 1569 г. Люблинской уніей объявлено о вѣчномъ соединеніи Польши съ Литвой. Въ томъ же вѣкѣ Польша ведетъ войны съ Василиемъ III и Іоанномъ IV. При послѣднемъ Стефанъ Баторій отнимаетъ у Москвы Полоцкъ и Ливонію (Заполцскій миръ). Въ XVII в., пользуясь смутой и междоусобіемъ въ Москвѣ, поляки вторгаются въ предѣлы Россіи. Гетманъ Жолкѣвскій беретъ Москву, жители которой вынуждены были присягнуть польскому королевичу Владиславу (IV). Но подъемъ національнаго и религіознаго чувства помогъ русскимъ очистить родину отъ враговъ и избрать себѣ истинно-русскаго царя (1613 г.). При Владиславѣ IV въ 1618 г. къ Польшѣ отходятъ Смоленскъ, Новгородъ-Сѣверскъ и Черниговъ. При немъ же начинаются возстанія казаковъ (запорожцевъ), слѣдствіемъ которыхъ было отпаденіе Малороссіи отъ Польши и присоединеніе ея къ Россіи (1654 г.). Съ этихъ поръ, начинается паденіе или вѣрнѣе разложеніе Польши. Сосѣди: Россія, Австрія и Пруссія, благодаря слабости Польши и внутреннимъ ея безпорядкамъ, начинаютъ вмѣшиваться въ дѣла правленія, оказываютъ давленіе при избраніи королей и т. д., и приводятъ въ XVIII в. королевство къ уничтоженію. По 1-му раздѣлу Польши (1772 г.) Россія получаетъ Бѣлоруссію; по 2-му (1793 г.) и 3-му (1795 г.)—Литовскую область. По 4-му раздѣлу, въ XIX вѣкѣ, при Александрѣ I, Россія получаетъ ту часть Польши (герцогство Варшавское), которая и составляетъ нынѣ Привислинскій край.

РОССІЯ. Географическое описаніе Россійской Имперіи по губерніямъ и областямъ, съ географическими картами губерній.

С.-Петербургъ, Калашниковскій пр., д. № 23.

## Варшавская губернія.

Варшавская губ. занимает центральное положеніе среди Привислинскихъ губ. Край, часть котораго она составляет, присоединенъ къ Россіи въ 1815 г. подъ названіемъ Царства Польскаго. Въ настоящихъ границахъ губ. учреждена въ 1894 г. Площадь ея равняется 15.359,2 кв. в. Поверхность, холмистая лишь въ южн. части губ., представляетъ собой равнину со множествомъ болотъ, озеръ (Луциенъ, Здворское, Бяле, Гопло и др.) и лѣсовъ. Почва довольно плодородная; встрѣчаются полосы чернозема. Въ с. Отвоцкѣ, близъ Варшавы, добываютъ волокнистый торфъ, служащій для приготовленія дезинфекціоннаго порошка. Климатъ не представляетъ рѣзкихъ колебаній температуры. Нѣтъ ни особенно сильнаго холода, ни сильной жары. Средняя годовая темп. Варшавы  $-7,2^{\circ}$ . Главная рѣка губ. и всего края—Висла. Она подвергается разливамъ, которые неоднократно приносили значительные ущербы населенію. Затѣмъ губ. отчасти принадлежитъ Зап. Бугъ, Наревъ, Пилица и др. Отмѣтимъ Цѣхоцинскія соляныя воды (въ сѣв.-зап. углу губ.), пользующіяся извѣстностью. Главную массу населенія составляютъ поляки (свыше 73%), евреевъ 16,5% (губ. находится въ чертѣ осѣлости), затѣмъ русскіе, нѣмцы и др. Главнымъ занятіемъ жителей является сельское хозяйство. Кромѣ обычныхъ хлѣбныхъ злаковъ, льна, конопли и пр. отмѣтимъ значительныя плантаціи сахарной свекловицы. Скотоводство не составляетъ видной отрасли хозяйства. Послѣ земледѣлія наибольшій % населенія живетъ отъ фабрично-заводской промышленности и заработка на частной службѣ (прислужкой, пощенниками и пр.). Широкое распространеніе фабричной дѣятельности пагубно повліяло на развитіе кустарныхъ промысловъ, изъ которыхъ нѣсколько болѣе значительны лишь льняныя и пеньковыя издѣлія. Фабрично-заводская промышленность. Сумма производства свыше 150 мил. Первое мѣсто занимаетъ металлическое производство (изготовленіе сельско-хозяйственныхъ и др. машинъ, желѣзнодорожныхъ принадлежностей и пр.). Затѣмъ слѣдуетъ обработка волокнистыхъ веществъ (укажемъ Жирардовскую мануфактуру въ Блонскомъ у.), обработка питательныхъ и животныхъ продуктовъ и др. Торговля значительно развита. Варшава ведетъ обширную торговлю преимущественно съ губ. Царства Польскаго и внутренней Россіей. Во Владлавскѣ, Нешавѣ и др.—производится торговля хлѣбомъ. Пути сообщенія. Жел. дор. 761 в.; Варшава узловой пунктъ 5 жел. дор.; шоссе-ныхъ 1.787 в.; грунтовыхъ 3.717 в. Водныхъ путей (въ обѣ стороны) 405 в. Административное дѣленіе. Губ. дѣлится на 14 уѣздовъ. Въ нихъ крестьянскихъ комиссаровъ 11, гминь 179, сельскихъ обществъ 4.215, городовъ 22, остальныхъ поселеній 7.111. Землевладѣніе. Частной собствен. 773.926 д.; крестьянской надѣльной и кушленной 653,611 д.; городской 46.391 д.; казенной 64.759 д. Итого 1.538.687 д. Образование. Учебныхъ заведеній: высшихъ 3, среднихъ 20, специальныхъ 69, низшихъ 669, всѣхъ 761. Грамотныхъ 51%, — Варшава осн. по преданію въ XII в. Точныя свѣдѣнія имѣются лишь съ XIV в. Въ VI в. Варшава—столица Варшавскаго Княжества, а съ начала XVII в.—Польскаго Королевства. По 3-му раздѣлу Польши (1795 г.) В. отошла къ Пруссіи, въ 1807 г.—столица герцогства Варшавскаго, въ 1815 г.—присоединена къ Россіи и съ того времени главный городъ Царства Польскаго. Въ В. находятся многія замѣчательныя зданія: дворцы, костелы и др., памятники (Копернику, Мицкевичу и др.), красивые сады и т. п. Изъ дворцовъ отмѣтимъ Лазенковскій. При В. сильная крѣпость—Александровская цитадель. Ново-Георгіевскъ (Модлинъ) первоклассная крѣпость, построена Наполеономъ (1807 г.), сильно укрѣплена при Николаѣ I.—Г. Гостынинъ замѣчательнъ тѣмъ, что въ немъ жилъ и умеръ Царь Василій Шуйскій. Изъ развалинъ его замка построена лютеранская кирка.

Издано на средства Е. И. В. В. К. Михаила Александровича.

Пространство губ. 15.359,2 кв. вер.

Населеніе	{ въ уѣздахъ . . . . .	1.466,3
въ тысяч.	{ » городахъ . . . . .	1.081,4

Всего . . . . . 2.547,7

Жителей на 1 кв. вер. . . . . 165,9

Сельск. жителей на 1 кв. вер. . . . . 95,5

### Уѣзды Варшавской губ.

	Пространство въ кв. вер.	Населеніе об. пола въ тыся- чахъ къ 1 янв. 1911 г.
1. Варшавскій . . . . .	1.317,3	1.110,6
2. Блонскій . . . . .	948,5	141,3
3. Влоцлавскій . . . . .	1.143,7	130,6
4. Гостыинскій . . . . .	1.053,7	105,6
5. Граецкій . . . . .	1.467,4	128,8
6. Кутновскій . . . . .	804,5	104,9
7. Ловичскій . . . . .	1.060,2	110,4
8. Нешавскій . . . . .	1.125,4	112,2
9. Новоминскій . . . . .	1.200,4	120,1
10. Плонскій . . . . .	1.258,7	120,2
11. Пултусскій . . . . .	1.340,7	124,5
12. Родиминскій . . . . .	1.036,3	80,7
13. Скерневицкій . . . . .	670,5	74,4
14. Сохачевскій . . . . .	931,9	83,4

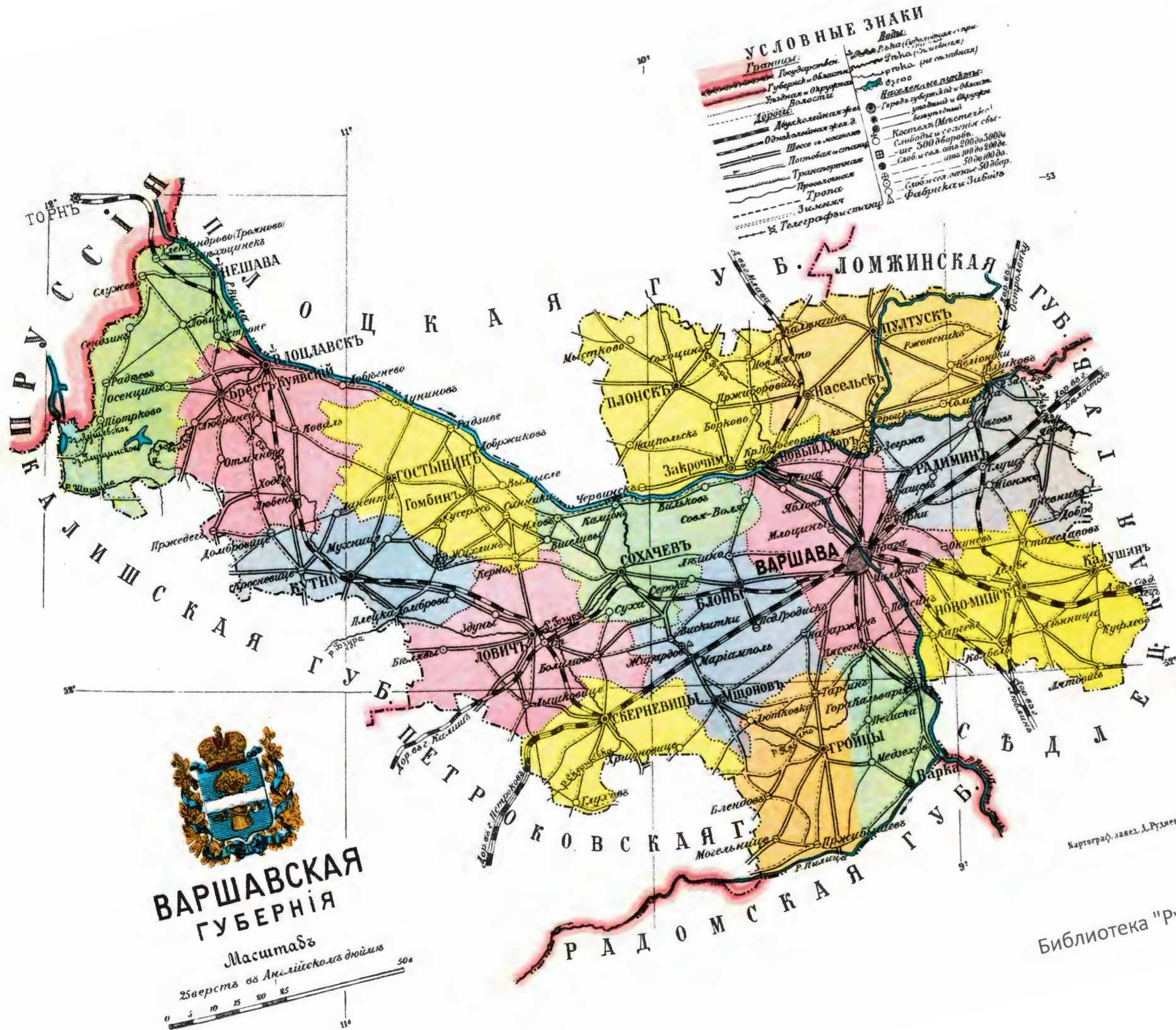
### Города Варшавской губ.

Варшава, р. Висла, ж. д., г. г., жит.—771.382.  
 Блоны (Блонь), р. Утрата, у. г., жит.—4.160.  
 Влоцлавскъ, р. Висла, ж. д., у. г., жит.—26.292.  
 Гостыинь, рч. Скрва, у. г., жит.—5.718.  
 Грайцы, у. г., жит.—4.748.  
 Кутно, р. Охни, ж. д., у. г., жит.—11.486.  
 Ловичъ, р. Бзура, у. г., жит.—12.551.  
 Нешава, р. Висла, ж. д., у. г., пр., жит.—4.273.  
 Ново-Минскъ, рч. Мена, ж. д., у. г., жит.—5.929.  
 Плонскъ, р. Плонь, у. г., жит.—9.554.  
 Пултускъ, р. Наревъ, у. г., жит.—17.469.  
 Радиминъ, р. Ржонча, у. г., жит.—6.207.  
 Скерневицы, рч. Скерневка, ж. д., у. г., жит.—9.793.  
 Сохачевъ, рч. Бзура, у. г., жит.—8.233.  
 Брестъ-Кунявскій, рч. Эгловиончка, ж. д., б. г. Влоцл. у., жит.—3.342.  
 Варка, р. Пилица, б. г. Грцк. у., жит.—5.287.  
 Гомбинъ, р. Скрва, б. г. Гетиск. у., жит.—6.644.  
 Закрочимъ, р. Висла, б. г. Плонск. у., жит.—5.721.  
 Калущинъ, рч. Витовка, б. г. Н.-Минск. у., жит.—11.159.  
 Мишановъ, рч. Обреша, б. г. Блнск. у., жит.—6.683.  
 Насельскъ, ст. Привисл. ж. д., б. г. Плтск. у., жит.—7.968.  
 Новый Дворъ, р. Зап. Бугъ, ж. д., б. г. Вршвск. у., жит.—7.215.  
 Воля, д. Вршвск. у., жит.—15.882.  
 Коло, д. Вршвск. у., жит.—10.621.  
 Жирардовъ, ст. Гуз. Руды. Варш.-Вѣн. ж. д., ус. Блнск. у., ж.—32.978.

Адресъ Конторы: Спб. Калашниковскій пр., 23.

Редакторъ А. Е. Рябченко.





Картограф. лавел. А. Руднева. Л. 16.

Библиотека "Руниверс"

Площадь губ. равняется 9.961,3 кв. в. Губ. находится въ зап. части Привислинскаго края и соприкасается съ Пруссіей, естественную границу которой составляетъ р. Просня (притокъ Варты). Поверхность представляетъ собой плоскую равнину, волнообразно приподнятую на югѣ, гдѣ проходятъ отдѣльные отроги западной или Олькушевской возвышенности. Близъ г.г. Велюня и Сѣрадза они образуютъ живописную мѣстность, называемую «Швейцаріей» Царства Польскаго. Почва суглинистая, въ общемъ довольно плодородная. Климатъ умѣренный, зима отличается мягкостью и непродолжительностью; весна ранняя. Вообще климатъ благоприятный для земледѣлія. Главныя рѣки: Варта (притокъ Одера) съ Просней, Бзура и др. Изъ значительныхъ озеръ назовемъ Слешинское (или Слезинское), длиною въ 14 в. при 7 в. ширины. Многія изъ озеръ губ. высохли и превратились въ болотныя пространства. Лѣсъ занимаетъ еще до 17% площади губ. Растутъ ель, сосна, дубъ, береза и др. **Полезныя ископаемыя.** Отмѣтимъ добычу глины и торфа, разработку желѣзной руды и угля. **Населеніе.** Преобладаютъ поляки (84%); евреевъ 7,6% (губ. находится въ чертѣ осѣлости); вѣмцевъ 7,3%; русскихъ всего 1,1%. **Земледѣліе** составляетъ главное занятіе жителей и вполне вознаграждаетъ затраченный трудъ. Сѣютъ рожь, пшеницу, овесъ, гречиху, просо, горохъ, бобы, картофель, ленъ, коноплю и свекловицу. **Огородничество** не имѣетъ промышленнаго характера. **Садоводствомъ** занимаются лишь крупныя владѣльцы. **Пчеловодство** развито по всей губ. **Скотоводство** значительно. Особенно видное мѣсто занимаетъ овцеводство. Разводятъ какъ грубошерстныхъ, такъ и тонкорунныхъ. **Птицеводство** даетъ до 1 мил. руб. годового до-

хода и продолжаетъ развиваться. Подсобные промыслы имѣютъ большое значеніе для населенія. Занимаются различными деревянными издѣліями, кожевеннымъ промысломъ, гончарнымъ, ткацкимъ и др. **Фабрично-заводская дѣятельность.** Сумма производства достигаетъ 14 мил. Значительныя производства: сахарное, мукомольное, бумаго-прядильное, винокуренное и суконное. Бойкая торговля, особенно съ Пруссіей. Предметами вывоза служатъ: хлѣбъ, спиртъ, лѣсъ, скотъ, шерсть и пр.; ввозятъ хлопокъ, желѣзо и др. На границѣ съ Пруссіей учреждено 11 таможенъ. Пути сообщенія. Жѣл. дор. 76 в. Шоссейныхъ дорогъ 785 в., грунтовыхъ 1.966 в. Водныхъ путей: судоходныхъ 82 в. (въ обѣ стороны), для сплава 236 в. **Административное дѣленіе.** Губ. дѣлится на 8 уѣздовъ. Въ нихъ крестьянскихъ комиссаровъ 8, гминъ 142, сельскихъ обществъ 2.731, городовъ 13, остальныхъ поселеній 5.107. **Землевладѣніе.** Частной собственности 454.861 дес. Крестьянской вадѣльной и купчей 309.884 дес. Городской и посадской 35.911 дес. Казенной—16.971 дес. Итого 1.017.627 дес. **Образованіе.** Учебныхъ заведеній: среднихъ 3, специальныхъ 113, низшихъ 331. Всѣхъ 447. Грамотныхъ 38%. Г. Калишь—одно изъ древнѣйшихъ поселеній края. Въ 1331 г. былъ взятъ крестоносцами, въ 1655 г.—разоренъ Шведами; переходилъ изъ рукъ въ руки; къ Россіи присоединенъ въ 1815 году. Въ городѣ находится памятникъ союза Императора Александра I съ прусскимъ королемъ Фридрихомъ Вильгельмомъ III и остатки каменной стѣны Казимира Великаго. Въ окрестностяхъ много кургановъ. Въ городахъ Ленчицѣ и Коло сохранились развалины древнихъ замковъ.

Пространство губ. 9.961,3 кв. вер.

Населеніе	{	въ уѣздахъ . . . . .	1.002,1
		» городахъ . . . . .	181,7
		Всего . . . . .	1.183,8

Жителей на 1 кв. вер. . . . .	118,8
Сельскихъ жит. на 1 кв. вер. . . . .	100,6

### Города Калишской губ.

- Калишь, р. Просня, г. г., жит.—27.646.
- Велюнь, р. Просня, у. г., жит.—6.809.
- Коло, р. Варта, у. г., жит.—10.707.
- Конинь, р. Варта, у. г., жит.—7.875.
- Ленчица, р. Бзура, у. г., жит.—10.495.
- Слупцы, рч. Грабильна, у. г., жит.—4.500.
- Сѣрадзь, р. Варта, у. г., жит.—8.937.
- Турекъ, у. г., жит.—10.161.
- Блашни, б. г. Клшск. у., жит.—4.800.
- Варта, р. Варта, б. г. Срдз. у., жит.—5.349.
- Домбе, р. Нерь, б. г. Кльск. у., жит.—4.280.
- Здунска Воля, б. г. Срдз. у., жит.—23.396.
- Озорковъ, р. Бзура, б. г. Лнчц. у., жит.—13.199.

### Уѣзды Калишской губ.

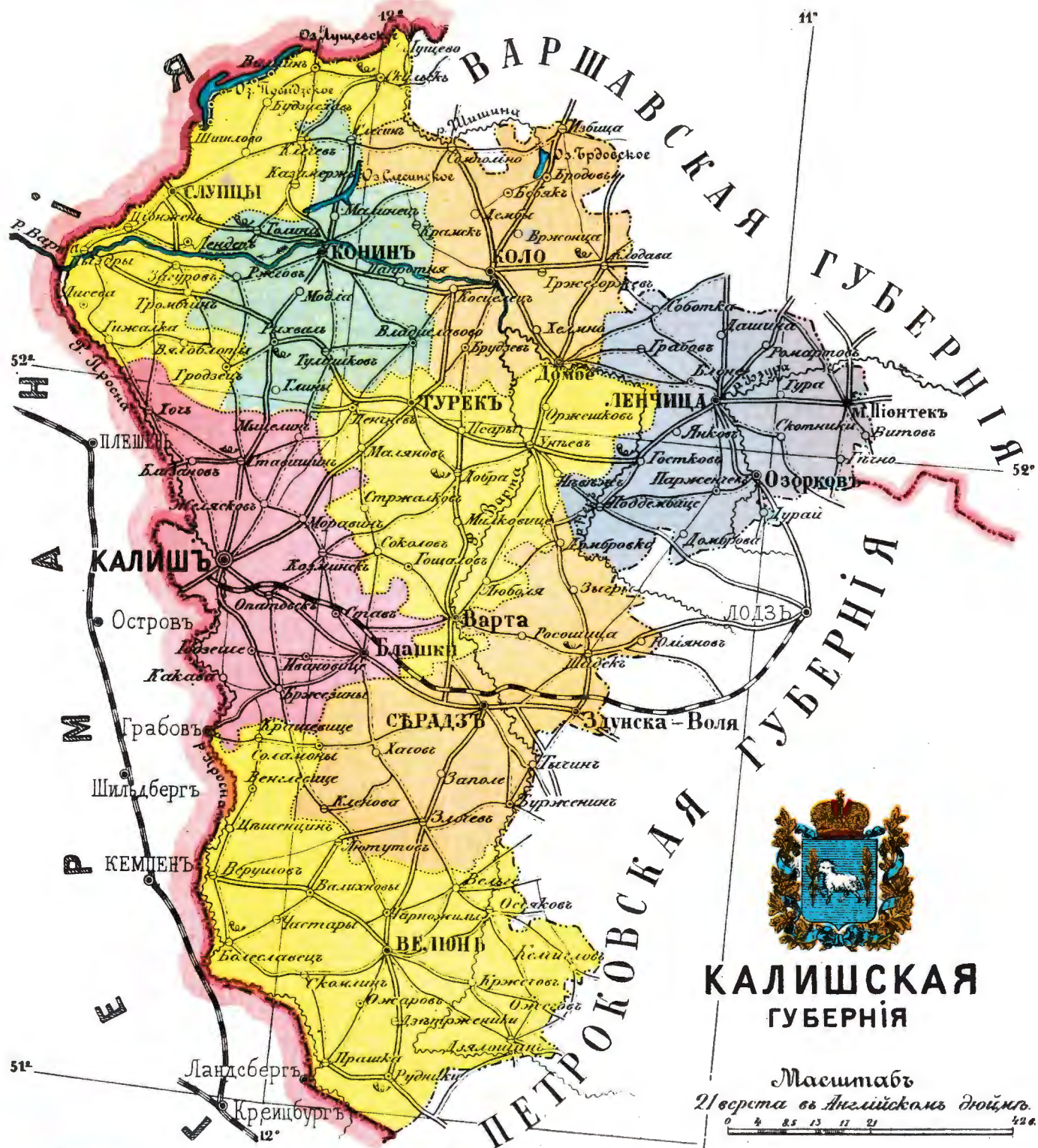
Уѣзды Калишской губ.	Пространство въ кв. вер.	Населеніе об. подл въ тысячахъ къ 1 янв. 1911 г.
1. Калишскій . . . . .	1.257,5	182,1
2. Велюнокій . . . . .	1.846,6	187,1
3. Кольскій . . . . .	1.116,2	130,9
4. Конинскій . . . . .	982,2	116,1
5. Ленчицкій . . . . .	1.156,1	151,2
6. Слупецкій . . . . .	1.046,3	110,6
7. Сѣрадзскій . . . . .	1.352,9	181,3
8. Турекскій . . . . .	1.203,5	124,5

Издано на средства Е. И. В. В. К. Михаила Александровича.

Редакція и Контора изданія «РОССІЯ въ географическихъ картахъ по губерніямъ и областямъ Имперіи»—С.-Петербургъ, Калашниковскій пр., д. 23, кв. 10.

Редакторъ А. Е. Рябченко.





# КАЛИШСКАЯ ГУБЕРНІЯ

Масштабъ  
21 верста въ Англійскомъ дюймѣ.

**Границы:**  
 — Государственная  
 — Губернская и Областная  
 — Уездная и Окружная  
 — Волости

**Къ населеннымъ мѣстамъ:**  
 x — Мостъ и почтовая станція  
 Δ — Фабрика и Забодъ

**Дороги:**  
 — Аутоклейма  
 — Одноколейная  
 — Шоссе съ мостомъ  
 — Почтовая  
 — Транспортная  
 — Проложенная  
 — Тропи  
 — Зимажная  
 — Телеграфъ съ станціей

**УСЛОВНЫЕ ЗНАКИ**

**Воды:**  
 — Рѣка (судоходная)  
 — Рѣка (сплавная)  
 — Рѣка (не сплавная)  
 — Каналъ  
 — Озеро  
 — Теченіе рѣчки  
 — Пристань порождъ и судоход.

**Населенныя мѣста:**  
 ● — Губернскій и Областной городъ.  
 ○ — Уездный и Окружной городъ.  
 ○ — Безурядный и самостоятельный городъ.  
 ○ — Костель (Мѣстечко)  
 ○ — Слободы и селенія свыше 500 дворовъ.  
 ○ — Слоб. и селенія отъ 200 до 500 дворовъ.  
 ○ — Слоб. и селенія отъ 100 до 200 дворовъ.  
 ○ — Слободы и селенія менше 100 дворовъ.

Картограф. завед. А. Руднева. С. П. б.



## Петроковская губернія.

Петроковская губ., одна изъ 10 губ. Привислинскаго края, занимаетъ площадь въ 10.763,4 кв. в. На югъ губ. граничитъ съ Австріей (Галиціей), а на юго-зап. съ Пруссіей (Силезіей). Поверхность губ. возвышенная, такъ какъ по ней тянутся Западныя или Олькушскія горы, отличающіяся причудливымъ разнообразіемъ формъ. Высота горъ достигаетъ 900 фут. Почва суглинистая и въ общемъ довольно плодородная. Встрѣчается также много песчаныхъ и болотистыхъ мѣстъ. Климатъ умѣренный; приближается къ климату средней Европы: зима не сурова, осень теплая и продолжительная, весна ранняя. Главныя рѣки: Пилица, Варта, Страва, Радомка и др. Лѣса занимаютъ до 200 тысячъ десятинъ. Въ губ. расположено Любленское лѣсничество. Губ. богата полезными ископаемыми, вслѣдствіе чего въ ней сильно развитъ горный промыселъ. Окрестности посада Домбровъ, Бендинскаго у., славятся обильнымъ мѣстороженіемъ каменнаго угля. Добывается также и бурый уголь, отличающійся отъ каменнаго большимъ количествомъ дыма и меньшей теплотой. Желѣзная руда разрабатывается въ нѣсколькихъ мѣстахъ губ. Многочисленныя мѣстороженія цинка нах. въ Бендинскомъ у. Населеніе. Преобладаютъ поляки: 72,1%; евреевъ 15,2% (губ. нах. въ чертѣ осѣдлости); нѣмцевъ 10,6%; русскихъ 1,6% и др. Земледѣіе, служащее здѣсь главнымъ занятіемъ жителей, стоитъ на высокой степени развитія: поля обильно удобряются, сущ. многополье, употребляютъ улучшенныя орудія и пр. Сѣютъ рожь, пшеницу, овесъ, ячмень, полбу, гречиху, просо, горохъ, бобы, картофель, ленъ и коноплю. Огородничество ведется безъ промышленныхъ цѣлей. Садоводство распространено; разводятъ яблоки, груши, вишни и др. Сады обыкновенно сдаются въ аренду евреямъ. Скотоводство самостоятельнаго значенія не имѣетъ. Лѣсной промыселъ даетъ извѣстный заработокъ населенію. Кустарные промыслы не развиты. Фабрично-заводская промышленность. Петроковская губ. самая промышленная изъ губ. Привислинскаго края. Сумма производствъ достигаетъ 300 мил. Губ. славится своими хлопчатобумажными и шерстяными производствами. Главными центрами ткацкаго производства являются города: Лодзь, Згержъ, Томашевъ и др. (извѣстный Лодзинскій фабричный районъ). По выдѣлкѣ шерсти губ. занимаетъ 1-е мѣсто въ Имперіи; кромѣ того имѣются еще шелкоткацкое, ленточное и парчевое производства. Въ губ. сильно развита промышленность по обработкѣ желѣза. Имѣются заводы: желѣзо-дѣлательные, чугуно-плавильные, сталелитейные, рельсо-прокатные и др. Торговля очень значительна. Ярмарокъ бываетъ до 400. Важнѣйшія собираются въ Петроковѣ и Лодзи. Таможенъ въ губ. 5, Пути сообщенія. Жел. дор. 581 в.; шоссеиныхъ 889 в.; грунтовыхъ 1.114 в. Водныхъ 134 в. въ обѣ стороны. Административное дѣленіе. Губ. дѣлится на 8 уѣздовъ; крестьянскихъ комиссаровъ 7; гминь 151; сельскихъ обществъ 2.567; городовъ 12; остальныхъ поселеній 5.125. Землевладѣніе. Частной собственности 439,309 д.; крестьянской 535.450 д.; городской 60.392 д.; казенной 67.000 д.; итого 1.102.151 д. Образованіе. Учебныхъ заведеній: среднихъ 6; специальныхъ 29; низшихъ 1.391; всего 1.426. Грамотныхъ 42%.—Изъ городовъ П. губ. отмѣтимъ Лодзь, наз. «Польскимъ Манчестеромъ», какъ промышленный центръ, и Ченстоховъ. Здѣсь замѣчательнъ богатый монастырь св. Петра, основанный Владиславомъ Ягеллономъ (1434—1444). Монастырь этотъ, укрѣпленный въ XVI в., подвергался нападеніямъ, а во время политическихъ смутъ въ Польшѣ служилъ убѣжищемъ для поляковъ. Въ монастырѣ нах. чудотворная икона Божіей Матери.

Издано на средства Е. И. В. В. К. Михаила Александровича.

Пространство губ. 10.763,4 кв. вер.

Населеніе	{ въ уѣздахъ . . . . .	1.184,7
въ тысяч.	{ » городахъ . . . . .	796,6

Всего . . . . . 1.981,3

Жителей на 1 кв. вер. . . . . 184,1

Сельскихъ жит. на 1 кв. вер. . . . . 110,1

### Уѣзды Петроковской губ.

	Пространство въ кв. вер.	Населеніе об.
		пола въ тыся- чахъ къ 1 янв. 1911 г.
1. Петроковскій . . . . .	1.834,3	199,3
2. Бендинскій . . . . .	1.200,6	368,7
3. Брезинскій . . . . .	981,6	146,1
4. Ласскій . . . . .	1.232,7	168,4
5. Лодзинскій . . . . .	825,1	597,6
6. Новорадомскій . . . . .	1.856,8	174,2
7. Равскій . . . . .	1.141,4	97,3
8. Ченстоховскій . . . . .	1.600,9	229,7

### Города Петроковской губ.

Петроковъ, р. Страва, ж. д., г. г., жит.—16.732.  
Бендинъ, рч. Погорія, ж. д., у. г., жит.—34.213.  
Брезины, р. Мрожица, у. г., жит.—9.181.  
Ласкъ, р. Граса, у. г., жит.—5.497.  
Лодзь, р. Нерь, ж. д., у. г., жит.—328.586.  
Новорадомскъ, р. Варта, ж. д., у. г., жит.—15.770.  
Рава, р. Равка, у. г., жит.—7.257.  
Ченстоховъ, р. Варта, ж. д., у. г., жит.—61.141.  
Згержъ, р. Бзура, б. г. Лдзиск. у., жит.—18.822.  
Пабіанице, р. Добринка, б. г. Лск. у., жит.—34.143.  
Сосновицы, б. г. Бндиск. у., жит.—57.190.  
Томашовъ, р. Вольборка, ж. д., б. г. Брзнск. у., жит.—23.202.  
Балуты-Нове, ус. Лдзиск. у., жит.—36.000.  
Домброва, ст. Ивангор.-Домбр. ж. д., сел. Бндиск. у., жит.—37.665.  
Заверце, р. Чарна, ж. д., сел. Бндиск. у. жит.—23.686.

Редакція и Контра издания «РОССІЯ въ географическихъ картахъ по губерніямъ и областямъ Имперіи»—С.-Петербургъ, Калашниковскій пр., д. 23, кв. 10.

Редакторъ А. Е. Рябченко.



# ПЕТРОКОВСКАЯ ГУБЕРНІЯ



### УСЛОВНЫЕ ЗНАКИ

- |                          |                                      |
|--------------------------|--------------------------------------|
| <b>Границы:</b>          | <b>Ряды:</b>                         |
| — Государствен.          | — Рѣка (отмѣчена и при-<br>отмѣчена) |
| — Губернск. и Областн.   | — Рѣка (только)                      |
| — Уездн. и окружн.       | — Рѣка (не отмѣчена)                 |
| — Волостн.               | — Озеро                              |
| <b>Дороги:</b>           | <b>Крестьянск. пункты:</b>           |
| — Александровск. и др.   | — Городъ губернскаго и Областн.      |
| — Одн. колѣиныхъ жел. д. | — уездн. и окружн.                   |
| — Шоссѣ съ мостами       | — бывш. дворян.                      |
| — Почтов. и стани.       | — Покость (Мѣстечки)                 |
| — Транспортн. ст.        | — Слободы и селенія бывш.            |
| — Прованск. ст.          | — отъ 200 до 500 д.                  |
| — Тропа                  | — отъ 50 до 100 д.                   |
| — Зимовья                | — Слоб. и сел. менѣе 50 д.           |
| — Телеграфн. стани.      | — Фабрики и Заводы                   |

Масштабъ  
21 верста въ Английскомъ дюймѣ  
0 4.5 9 13.5 18 22.5 27 31.5 36 40.5 45 49.5 54 вер.

Картограф. завѣд. А. Рудневъ и П. Б.

Губ. занимаетъ юго-зап. часть Привислинскаго края и на югѣ р. Вислою отдѣляется отъ Галиціи. Площадь губ. равняется 8.868,6 кв. в. **Поверхность.** Губ. представляетъ собою сплошную возвышенную мѣстность, изрѣзанную долинами, глубокими оврагами и горными кряжами. Въ сѣв.-зап. направленіи по ней проходятъ Западныя или Олькушскія горы, отдѣляющіяся отъ Сандомирскихъ р. Нидою. Навысшая точка—г. Подзамче нах. въ Олькушскомъ у. (1.473 ф.). По вост. части губ. тянутся параллельные ряды горъ Сандомирской возвышенности: Хенцинскія, Кѣлецкія, Лысогуръ и др. **Почва** разнообразна: песчаная, глинистая, болотистая и каменистая; встрѣчается и черноземъ. **Климатъ.** Доступъ теплыхъ юго-зап. вѣтровъ въ губ. загражденъ горами, вслѣдствіе чего климатъ не такъ мягокъ, какъ можно было ожидать отъ географическаго положенія губ. Наибольшее количество осадковъ выпадаетъ на 1-ую половину лѣта. Главныя рѣки: Висла, Нида, Пилица, Варга и др. Значительныхъ озеръ нѣтъ. **Болотъ** много, особенно въ Пинчовскомъ у. Площадь **лѣсовъ** занимаетъ до 180.477 д. Изобиліемъ лѣса отличается Влощовскій у. (50%). Губ. отличается богатствомъ и разнообразіемъ полезныхъ ископаемыхъ. Желѣзная руда разрабатывается близъ г. Кѣльцы, Хенцины и др. Встрѣчаются мѣдныя и свинцовыя руды (около Олькушъ и Болесна). Добываютъ гипсъ и сѣру въ Пинчовскомъ и Стопницкомъ у. Имѣется прекрасный мраморъ, песчаники и пр. Имѣется множество соляныхъ и сѣрныхъ источниковъ. **Населеніе.** Преобладаютъ поляки 87,6%; евреевъ 10,9% (губ. нах. въ чертѣ осѣлости); русскихъ 1,2%; нѣмцевъ 0,3%. **Земледѣліе** составляетъ главное занятіе жителей и стоитъ здѣсь на высокой степени развитія: примѣняются улучшенныя орудія и измѣнена система посѣвовъ. Сѣютъ обычные хлѣбные злаки; затѣмъ горохъ, бобы, картофель, коноплю, рапсъ, сурѣпицу и свекловицу. **Садоводствомъ** и **огородничествомъ** занимаются въ размѣрахъ мѣстнаго потребленія. **Птицеводство** распространено; разводятъ гусей и индѣекъ. **Скотоводство** развито: разводятъ тонкорунныхъ овецъ. **Фабрично-заводская промышленность.** Сумма производства достигаетъ 7<sup>1/2</sup> мил. Имѣются заводы горные, мукомольные, свеклосахарные, винокуренные, лѣсные и др. **Торговля** производится хлѣбомъ, лѣсомъ, птицей и пр. Въ губ. 4 таможни. **Пути сообщенія.** Жел. дорогъ до 200 в.; шоссеиныхъ 618 в.; грунтовыхъ 947 в. Водныхъ путей 149 в. (въ обѣ стор.). **Административное дѣленіе.** Губ. дѣлится на 7 уѣздовъ: въ нихъ: крестьянскихъ комиссаровъ 7; гминъ 128; сельскихъ обществъ 2.128; городовъ 7, остальныхъ поселеній 3.086. **Землевлдѣніе.** Частной собственности: 351.845 д.; крестьянской надѣльной и купчей 424.308 д.; городской 33.562 д.; казенной 80.882 д.; итого 890.597 д. **Образованіе.** Учебныхъ заведеній: среднихъ 3; обѣ остальныхъ свѣдѣній не имѣется. Грамотныхъ 30%.—Г. Кѣльцы, осн. въ XII в., расположенъ въ живописной мѣстности. Городъ много терпѣлъ отъ нашествій и войнъ. Интересны старинный замокъ, костелы и др. древнія зданія. Г. Мѣховъ построенъ въ XII в. по плану Иерусалима и подаренъ ордену Тамплиеровъ. Сохранились: костель XII в. и старинный монастырь въ горахъ.

Пространство губ. 8.868,6 кв. вер.

Населеніе	{ въ уѣздахъ . . . . .	896,3
		въ тысяч. { » городахъ . . . . .
Всего . . . . .		973,2

Жителей на 1 кв. вер. . . . .	109,7
Сельскихъ жит. на 1 кв. вер. . . . .	101,1

## Уѣзды Кѣлецкой губ.

	Пространство въ кв. вер.	Населеніе об. пола въ тысячу къ 1 янв. 1911 г.
1. Кѣлецкій . . . . .	1.676,5	179,7
2. Андреевскій . . . . .	1.115,8	99,6
3. Влощовскій. . . . .	1.218,0	98,4
4. Мѣховскій . . . . .	1.204,4	146,1
5. Олькушскій . . . . .	1.235,4	149,4
6. Пинчовскій . . . . .	1.014,2	135,8
7. Стопницкій. . . . .	1.404,3	164,2

## Города Кѣлецкой губ.

Кѣльцы, ж. д., г. г., жит.—15.278.
Мѣховъ, ж. д., у. г., жит.—3.967.
Олькушъ, ж. д., у. г., жит.—4.257.
Пинчовъ, р. Нида, у. г., жит.—10.415.
Дзялошице, рч. Слонца, б. г. Пнчвск. у., жит.—6.017.
Хенцины, ж. д., б. г. Клцк. у. жит.—9.365.
Хмѣльникъ, рч. Веходня, ж. д., б. г. Стинцк. у., жит.—9.523.

Редація и Контора изданія «РОССІЯ въ географическихъ картахъ по губерніямъ и областямъ Имперіи» — С.-Петербургъ, Калашниковскій пр., д. 23, кв. 10.

Редакторъ А. Е. Рябченко.

Издано на средства Е. Н. В. В. К. Михаила Александровича.





# КЪЛЕЦКАЯ ГУБЕРНІЯ

Масштабъ  
2 верста въ Англійскомъ дюймѣ

### УСЛОВНЫЕ ЗНАКИ

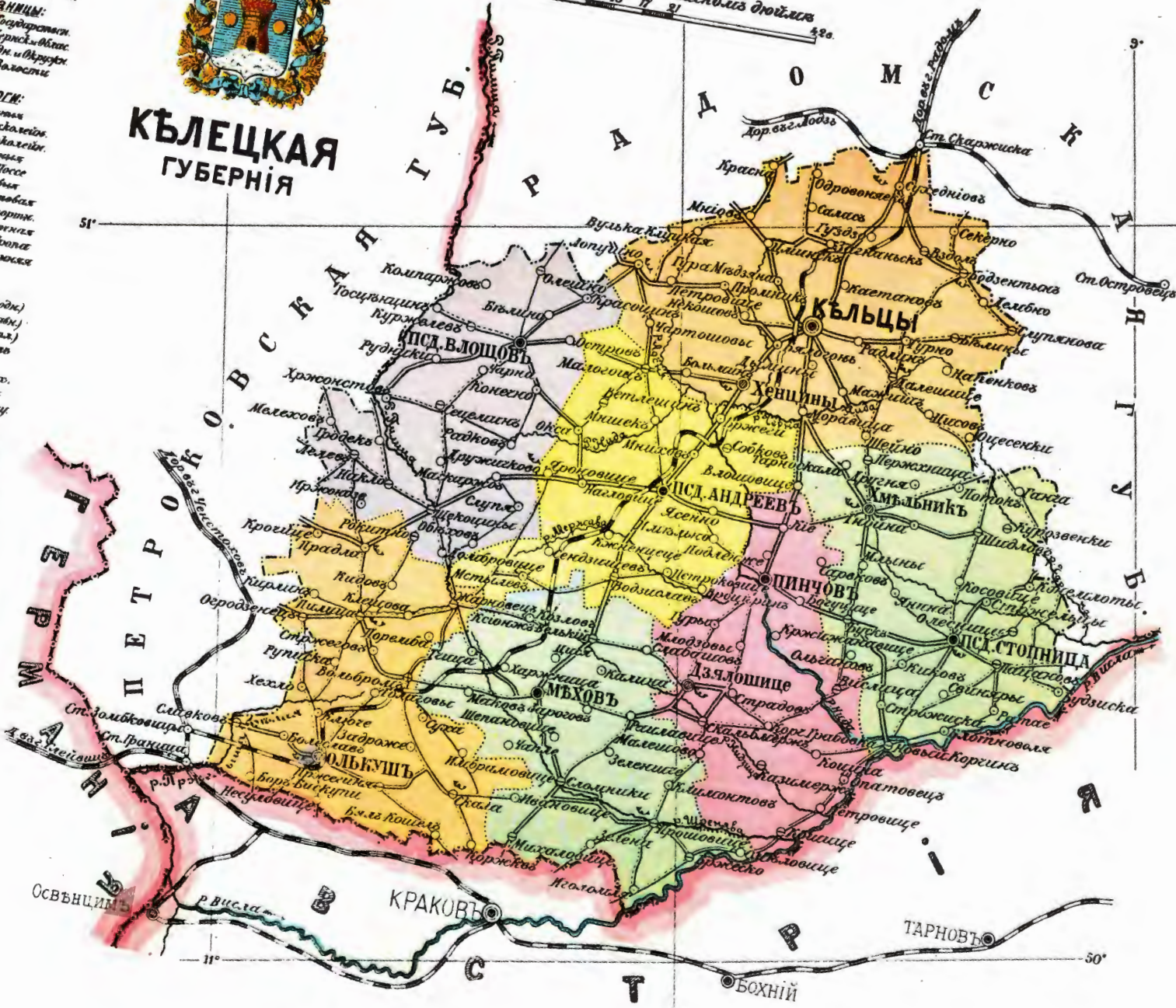
**Границы:**  
— Государствен.  
— Губернск. и Окс.  
— Уездн. и Окружн.  
— Волости

**Дороги:**  
Железная  
Мушкетерск.  
Виталиевск.  
Коллежск.  
Шоссейная  
Грунтовая  
Почтовая  
Транспортная  
Прованская  
Трапезная  
Земская

**Воды:**  
Рѣка (судоходная)  
Рѣка (не судоходная)  
Рѣка (не судоходная)  
Озеро  
Притокъ судоход.  
Тесные пороги  
Косы и гряды рѣкъ

**Населен. пункты**  
Городъ губернскаго и Окс.  
Уездный и Окружн.  
Волостной и землемѣстный

Костель (Митрополитск.)  
Слободы численн. свыше 500 дворовъ  
Слободы и селенія отъ 200 до 500 дворовъ  
Слоб. и селенія отъ 100 до 200 дв.  
Слоб. и селенія отъ 50 до 100 дв.  
Слоб. и селенія менѣе 50 дв.  
Фабрики и заводы  
Почтовая станція  
Телеграфная станція  
Телеграфный столбъ



Площадь губ. равняется 10.854,0 кв. в. Р. губ. одна изъ южн. губ. Царства Польскаго и своими южн. и юго-зап. частями соприкасаются съ Австріей (Галиціей). Поверхность, равнинная на сѣв., постепенно повышается къ югу. Съ зап. части губ. тянется Сандомірская возвышенность, которая раздѣляется на отдѣльныя гряды и соединяется съ горнымъ хребтомъ Лысогуръ, проходящимъ по Опатовскому у. (Лысая гора свыше 1.800 ф.). Въ Сандомірскомъ у. по берегу Вислы горы эти образуютъ валъ вышиною до 600 ф.—Пепшовыя горы. Большая часть площади губ. покрыта плодородной почвой, удобной для земледѣлія и состоящей изъ суглинокъ; встрѣчаются участки чернозема. Климатъ довольно умеренный, мягкій и благоприятный, общій для всего Привислинскаго края. Какъ особенность укажемъ лишь, что наиболее холодное лѣто во всемъ краѣ бываетъ на высотахъ Р. губ. Важнѣйшія изъ рѣкъ губ.—Висла, отдѣляющая ее отъ Люблинской и Сѣдлецкой губ., и Пилица, составляющая естественную границу съ губ. Петроковской и Варшавской. Изъ озеръ назовемъ Козловый Доль и Крицинске. Лѣса занимаютъ значительную площадь въ губ. (около 27%). Древесныя породы отличаются разнообразіемъ. Минеральныя богатства губ. составляютъ многочисленныя желѣзныя руды, гипсъ, мраморъ и алебастръ. Населеніе. Поляковъ до 84%; евреевъ до 14% (губ. нах. въ чертѣ осѣлости). Затѣмъ живутъ великоруссы и малоруссы, нѣмцы и пр. Главнымъ занятіемъ жителей является земледѣліе. Воздѣлываютъ обычные хлѣбные злаки, ленъ, коноплю, свекловицу и пр. Садоводство и огородничество служатъ подспорьемъ населенію, но не имѣютъ промышленнаго значенія. Хмѣлеводство значительно. Главную вспомогательную отрасль сельскаго хозяйства составляетъ скотоводство. Въ губ. имѣются хорошіе луга простые и заливные, и развито травосѣяніе. Въ губ. производится эксплуатація лѣса, которая привлекаетъ много рабочихъ рукъ. Кромѣ сельскаго и лѣснаго хозяйства населенію даетъ заработокъ горная промышленность, сильно развитая въ губ. Фабрично-заводская дѣятельность растетъ съ каждымъ годомъ. Наибольшею производительностью отличаются заводы: желѣзодѣлательные (сосредоточены гл. обр. по р. Каменной, притоку Вислы), чугуново-плавильные и стале-литейные. 2-ое мѣсто по суммѣ производства принадлежитъ свеклосахарнымъ заводамъ. Торговля болѣе развита вишняя и ведется черезъ Сандомірскую и Завихостскую таможи. Вывозятъ хлѣбъ, лѣсные матеріалы, скоть и пр. Мелочная торговля почти исключительно находится въ рукахъ евреевъ. Пути сообщенія. Жел. дор. 233 в., шоссеиныхъ 741 в., грунтовыхъ 1.659 в. Водныхъ путей (въ обѣ стороны) 429 в. Административное дѣленіе. Губ. дѣлится на 7 уѣздовъ. Въ нихъ крестьянскихъ комиссаровъ 7, гминя 142, сельскихъ обществъ 2.576, городовъ 10, остальныхъ поселеній 3.780. Землевладѣніе. Частной собственности 421.220 д., крестьянской надѣльной и купленной 556.442 д.; городской 53.488 д.; казенной 76.627 д. Итого 1.107.777 д. Образование. Учебныхъ заведеній: среднихъ 3, специальныхъ 15, низшихъ 492, всѣхъ 510. Грамотныхъ 30%.—Губернскій городъ Радомъ возникъ въ XIII в. вокругъ замка. Въ XVII и XVIII вв. городъ много терпѣлъ отъ шведовъ. Въ г. Опатовѣ сохранились остатки укрѣпленій: въ Сандомірѣ—старинный соборъ, а въ Конскѣ и Опочно—древніе костелы. Въ послѣднемъ сохранился также замокъ Казимира Великаго.

Пространство губ. 10.854,0 кв. вер.

Населеніе	{ въ уѣздахъ . . . . .	985,6
въ тысяч.	{ » городахъ . . . . .	126,6
		Всего . . . . . 1.112,2

Жителей на 1 кв. вер.	. . . . .	102,5
Сельскихъ жит. на 1 кв. вер.	. . . . .	90,8

## Уѣзды Радомской губ.

Уѣзды Радомской губ.	Пространство въ кв. вер.	Населеніе об. пода въ тысячъ къ 1 янв. 1911 г.
1. Радомскій . . . . .	1.780,6	204,2
2. Илжецкій . . . . .	1.583,6	148,6
3. Козеницкій . . . . .	1.654,7	144,9
4. Конскій . . . . .	1.665,3	158,3
5. Опатовскій . . . . .	1.492,9	179,1
6. Опоченскій . . . . .	1.628,0	138,5
7. Сандомірекиі . . . . .	1.048,9	138,6

## Города Радомской губ.

Радомъ, р. Млечна, г. г., жит.—31,743.
Козеницы, р. Висла, у. г., жит.—8.702.
Конскъ, р. Чарна, ж. д., у. г., жит.—9.069.
Опатовъ, р. Опатовка, у. г., жит.—7.920.
Опочно, р. Држевича, ж. д., у. г., жит.—7.312.
Сандомиръ, р. Санъ, у. г., жит.—5.499.
Островець, р. Каменка, ж. д., б. г. Опт. у., жит.—11,236.
Приедборжь, р. Чарна, б. г. Кнск. у., жит.—8.002.
Сташовъ, р. Чарна, б. г. Сндм. у., жит.—9.509.
Шилловець, рч. Добра, б. г. Кнск. у., жит.—8.109.

Редакція и Контора изданія «РОССІЯ въ географическихъ картахъ по губерніямъ и областямъ Имперіи»—С.-Петербургъ, Казашниковскій пр., д. 23, кв. 10.

Редакторъ А. Е. Рябченко.


Издано на средства Е. Н. В. В. К. Михаила Александровича.





**РАДОМСКАЯ  
ГУБЕРНІЯ**

Масштабъ  
21 верста въ Англійскомъ дюймѣ.



**УСЛОВНЫЕ ЗНАКИ**

- Границы:**  
 — Государствен.  
 — Губернск. Област.  
 — Уездн. и Округов.  
 — Волости

- Дороги:**  
 — Железные  
 — Деревянные  
 — Одноколесн.  
 — Каменистыя  
 — Шоссе  
 — Грунтовыя  
 — Потопляк.  
 — Транспортн.  
 — Простолесн.  
 — Грота  
 — Зыбкоя

- Воды:**  
 — Рѣка (судоходн.)  
 — Рѣка (слаб.)  
 — Рѣка (не сл.)  
 — Каналы  
 — Озеро  
 — Пристань судов.  
 — Течение рѣки  
 — Востъ чрезъ рѣку

- Населен. пункты**  
 ● Города губерск. и Областн.  
 ● уездн. и Округов.  
 ● безурядн. и мѣстн. общ.  
 ○ Востанъ (Мѣстечко)  
 □ Слѣбн. и селенія свыше 500 дворовъ.  
 □ Слѣбн. и селенія отъ 200 до 500 дворовъ.  
 □ Слѣб. населенія отъ 100 до 200 дв.  
 □ Слѣб. и селенія отъ 50 до 100 дв.  
 □ Слѣб. и селенія менѣе 50 двор.  
 △ Фабрика и заводъ  
 — Потоплякъ степи  
 ✕ Телеграфная ст.  
 — Телеграфн.

Картограф. завѣд. А. Рудневъ. СПб.



Площадь, занимаемая губ., равняется 15.580,8 кв. в. Поверхность представляет собой однообразную равнину, и лишь на сѣверѣ находится плоская возвышенность, въ южной своей части образующая болѣе широкую Луковскую возвышенность, въ центрѣ которой среди лѣсовъ, расположено болото Ита, служащее истокомъ многихъ рѣкъ. Также есть возвышенность сѣв.-вост. части губ. Почва состоитъ гл. обр. изъ глины и песка; часто встрѣчаются торфяники. Климатъ губ. умѣренный и довольно влажный. Изъ рѣкъ, принадлежащихъ губ., назовемъ Зап. Бугъ, составляющій ея вост. и сѣв. границы, Вепржъ и Вислу, соприкасающіяся съ ней въ юго-зап. ея части; затѣмъ Ливецъ и Кржну. По характеру природы юго-вост. часть губ. представляетъ собой болотистую мѣстность, поросшую лѣсомъ и соединяющуюся за предѣлами края съ Бѣловѣжской Пущей и Польсьемъ.

**Населеніе.** Поляковъ свыше 66%; русскихъ 16,5%; евреевъ 15,6%; нѣмцевъ 1,5% и др.

**Земледѣліе,** составляющее главное занятіе жителей, достигло высокой степени развитія. Сѣютъ гл. обр. пшеницу, рожь, овесъ, картофель, затѣмъ рапсъ и свекловицу. Занимаются травосѣяніемъ. **Скотоводство** довольно значительно, главн. обр. свиноводство и коневодство. Разводятъ мѣстныя породы. Свиной откармливаютъ на сало и мясо. Изъ другихъ занятій населенія отмѣтимъ искусственное рыборазведеніе. **Фабрично-заводская промышленность.** Сумма производства доходитъ до 6 мил. Заводы винокуренные, свеклосахарные, стеклянные и др. **Торговля** незначительна. Въ небольшомъ количествѣ вывозятъ въ Варшаву и за границу хлѣбъ, лѣсъ, сахаръ и пр. **Пути сообщенія.** Жел. дор. 476 в. Шоссейныхъ 884 в. Водныхъ путей (въ обѣ стороны) 498 в. Судходныя рѣки протекаютъ лишь по границамъ губ. Рѣки Ливецъ и Кржна имѣютъ значеніе какъ сплавыя.

**Административное дѣленіе.** Губ. дѣлится на 9 уѣздовъ. Въ нихъ крестьянскихъ комиссаровъ 9, гминъ 140, сельскихъ обществъ 1.848, городовъ 12, остальныхъ поселеній 4.003.

**Землевладѣніе.** Частной собственности 642.423 д., крестьянской надѣльной и купленной 524.767 д.; городской 74.213 д.; казенной 21.866 д.; Итого 1.263.269 д. **Образованіе.** Учебныхъ заведеній: среднихъ 3, специальныхъ 7, низшихъ 919, всѣхъ 929.—Сѣдлецкая губ. въ первые вѣка существованія русскихъ княжествъ принадлежала русскимъ князьямъ. Мѣстность, въ которой она находится, расположена къ сѣв. отъ древней Холмской Руси и носила названіе Подляшья. Съ конца XIII в. поляки начинаютъ овладѣвать нѣкоторыми мѣстностями С. губ. Въ концѣ XIV в. Подляшьемъ завладѣла Литва, а въ 1569 г. по Люблинской уніи Литва вмѣстѣ съ Подляшьемъ присоединена къ Польшѣ. По 3-му раздѣлу Польши (1795 г.), большая часть Сѣдлецкаго Подляшья отошла къ Австріи, которая въ 1809 г. (послѣ битвы при Ваграмѣ) должна была отъ него отказаться. Въ 1815 г. Подляшье вмѣстѣ съ частью герцогства Варшавскаго присоединено къ Россіи. Въ настоящихъ границахъ С. губ. существуетъ съ 1867 г.

Пространство губ. 15.580,8 кв. вер.

Населеніе	{ въ уѣздахъ . . . . .	865,1
	{ » городахъ . . . . .	138,3
	Всего . . . . .	1.003,4

Жителей на 1 кв. вер. . . . .	79,8
Сельскихъ жит. на 1 кв. вер. . . . .	68,8

## Уѣзды Сѣдлецкой губ.

Уѣздъ	Пространство въ кв. вер.	Населеніе об. пола въ тысячу къ 1 янв. 1911 г.
1. Сѣдлецкій . . . . .	1.130,9	106,2
2. Бѣльскій . . . . .	1.311,0	96,9
3. Венгровскій . . . . .	1.176,0	100,1
4. Влодавскій . . . . .	1.900,1	124,9
5. Гарволинскій . . . . .	1.600,2	160,3
6. Константиновскій . . . . .	1.263,0	85,1
7. Луковскій . . . . .	1.656,3	132,9
8. Радинскій . . . . .	1.408,9	108,7
9. Соколовскій . . . . .	1.134,4	88,3

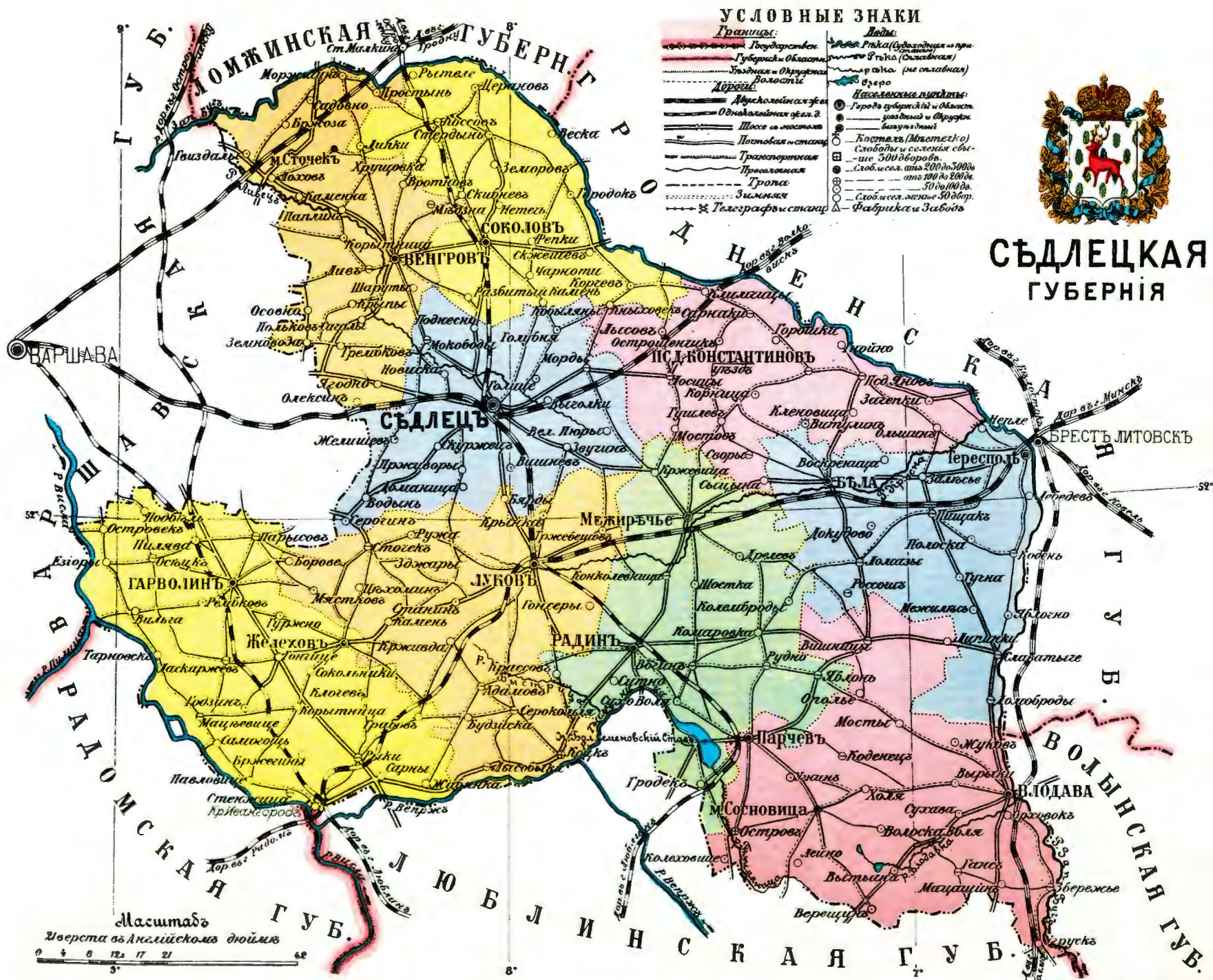
## Города Сѣдлецкой губерніи.

Сѣдлецъ, р. Ливецъ, ж. д., г. г., жит.—23.275.
Бѣла, р. Тржна, ж. д., у. г., жит.—11.662.
Венгровъ, р. Ливецъ, у. г., жит.—9.938.
Владава, р. Влодавка, ж. д., у. г., жит.—9.114.
Гарволинъ, р. Гарвольна, ж. д., у. г., жит.—6.231.
Луковъ, р. Тржна, ж. д., у. г., жит.—11.429.
Радинъ, ж. д., у. г., жит.—5.013.
Соколовъ, ж. д., у. г., жит.—9.132.
Желеховъ, р. Вильга, б. г. Грвлнск. у., жит.—7.903.
Межирѣчье, р. Кружна, ж. д., б. г. Рднск. у., жит.—15.610.
Парчевъ, при впаденіи Пивонія въ Тысменицу, ж. д., б. г. Влдвск. у., жит.—6.785.
Тересполь, р. З. Бугъ, б. г. Влдвск. у., жит.—5.524.

Редакція и Контора изданія «РОССІЯ въ географическихъ картахъ по губерніямъ и областямъ Имперіи»—С.-Петербургъ, Калашниковскій пр., д. 23, кв. 10.

Редакторъ А. Е. Рябченко.

Издано на средства Е. И. В. В. К. Михаила Александровича.





Площадь губ. равняется 14.789,4 кв. в. Губ. занимает юго-вост. часть Царства Польскаго и своей южной стороной соприкасается съ Австріей (Галиціей), естественной границей съ кот. служатъ р.р. Вепрь и Тисменица. Люблинская губ., какъ и Сѣдлецкая, составляли исконное владѣніе русскихъ князей и наз. тогда Холмской Русью. Поверхность. Восточныя или Люблинскія горы изъ Галиціи проходятъ по югу губ. между г. Люблиномъ, Холмомъ и Яновымъ и у берега Вепря круто обрываются. Возвышенность эта изрѣзана оврагами, ярами и глубокими ущельями. Высота достигаетъ 800—900 ф. На сѣв. губ. р. Висла и Вепрь образуютъ своими теченіями равнину. Въ уѣздахъ, граничащихъ съ Волынской губ., встрѣчаются во множествѣ озера, болота, топи и торфяники, кот. служатъ прямымъ продолженіемъ природы Волынскаго полѣсья. По Ново-Александрійскому и зап. части Яновскаго у. тянутся гряды Сандомірской возвышенности. Почва по преимуществу песчаная, но встрѣчаются и полосы чернозема. Климатъ умѣренный и благопріятный для земледѣлія. Здѣсь бываетъ самое теплое лѣто во всемъ краѣ.—Губ. обильно орошена. Главн. рѣки: Висла, Сань, Вепрь, Зап. Бугъ, Тисменица, Быстрица и др. Въ большинствѣ случаевъ рѣки текутъ въ крутыхъ, обрывистыхъ берегахъ. Изъ значительныхъ озеръ назов. Дротовское. Лѣсъ покрываетъ болшую часть возвышенности, причемъ преобладающими породами являются: дубъ, липа и букъ. Полезныя ископаемыя. Отмѣтимъ залежи торфа. Близъ Люблина имѣются желѣзистые источники Славинскіе и Наленчавскіе. Населеніе. Преобладаютъ поляки 62,9%; русскихъ 21,1%; евреевъ 13,4% (губ. нах. въ чергѣ осѣлости); нѣмцевъ 2,3%; финновъ и др. 0,3%. Земледѣліе составляетъ главное занятіе жителей. Сѣютъ обычные хлѣбные злаки. Огородничество и садоводство развиты слабо.

Пчеловодство распространено по всей губ. Скотоводство значительно. Развито свиноводство. Въ помѣщичьихъ хозяйствахъ держатъ много тонкорунныхъ овецъ. Птицеводство даетъ населенію извѣстный заработокъ. Рыболовствомъ занимаются въ Яновскомъ и Ново-Александрійскомъ у. Извозный промыселъ сильно распространенъ. Кустарные промыслы относительно развиты. Сущ. промыслы: телѣжный, бондарный, кожевенный, гончарный, валяльный, ткацкій и сапожный. Фабрично-заводская промышленность. Сумма производства свыше 12 мил. Крупныя производства имѣются по обработкѣ питательныхъ продуктовъ (винокуренное, свеклосахарное, спиртоочистительное) и др. Торговля отпускная значительна; вывозятъ: хлѣбъ, скотъ (свиней) и лѣсные матеріалы. Внутренняя же торговля не велика. Пути сообщенія. Жел. дор. до 218 в.; шоссеиныхъ 608 в.; грунтовыхъ 292 в. Водныхъ путей 458 в. (въ обѣ стороны). Судоходны Висла и Бугъ. Административное дѣленіе. Губ. дѣлится на 10 уѣздовъ, въ нихъ крестьянскихъ комиссаровъ 10, гмнй 143; сельскихъ обществъ 2.073; городовъ 14; остальныхъ поселеній 3.259. Землевладѣніе. Частной собственности—675.268 д.; крестьянской надѣльной и купленной 726.209 д.; городской 60.634 д.; казенной 23.467 д.; всего 1.485.608 д. Образование. Учебныхъ заведеній. Высшихъ—1; среднихъ 7; специальныхъ 19; низшихъ 1.203; всего 1.230. Грамотныхъ 31%.—Г. Люблинъ основанъ въ X в. Служилъ предметомъ спора Руси съ Польшей. Здѣсь состоялось соединеніе Литвы съ Польшей (Люблинская унія 1569 г.). Въ Люблинѣ, какъ и въ нѣкоторыхъ другихъ городахъ губ., сохранились старинные костелы, замки и пр. Г. Холмъ былъ центромъ Холмской Руси; къ Польшѣ перешолъ съ 1377 г. Городъ до настоящаго времени служитъ центромъ православія въ Привислинскомъ краѣ.

Пространство губ. 14.789,4 кв. вер.

Населеніе	{	въ уѣздахъ . . . . .	1.337,4
		» городахъ . . . . .	218,6
Всего . . . . .			1.556,0

Жителей на 1 кв. вер. . . . . 105,2

Сельскихъ жит. на 1 кв. вер. . . . . 90,4

## Уѣзды Люблинской губ.

Уѣзды Люблинской губ.	Пространство въ кв. вер.	Населеніе об. пола въ тысячахъ къ 1 янв. 1911 г.
1. Люблинскій . . . . .	1.601,3	219,0
2. Бѣлгорайскій . . . . .	1.500,8	126,3
3. Грубешовскій . . . . .	1.291,3	146,7
4. Замостекій . . . . .	1.569,6	153,5
5. Красноставскій . . . . .	1.329,3	134,2
6. Любартовскій . . . . .	1.200,4	120,4
7. Ново-Александрійскій . . . . .	1.491,9	193,2
8. Томашевскій . . . . .	1.213,4	126,3
9. Холмскій . . . . .	1.865,9	188,3
10. Яновскій . . . . .	1.725,5	148,1

Издано на средства Е. И. В. В. К. Михаила Александровича.

## Города Люблинской губ.

Люблинъ, р. Быстрица, ж. д., г. г., жит.—59.561.
Бѣлгорай, р. Ляда, у. г., жит.—9.739.
Грубешовъ, р. Гучава, у. г., жит.—12.223.
Замостье, р. Топорница, у. г., жит.—11.620.
Красноставъ, р. Вепржъ, у. г., жит.—7.936.
Любартовъ, р. Вепржъ, ж. д., у. г., жит.—7.424.
Томашовъ, у. г., жит.—8.533.
Холмъ, р. Учерна, ж. д., у. г., жит.—16.660.
Яновъ, р. Бѣла, у. г., жит.—7.100.
Дубенка, р. З. Бугъ, б. г. Грбш. у., жит.—7.155.
Красникъ, р. Стружъ, б. г. Яновск. у., жит.—6.377.
Ленчна, р. Вепржъ, б. г. Лбянск. у., жит.—4.814.
Цебрешинъ, р. Вепржъ, б. г. Змст. у., жит.—7.169.

Редакція и Котора изданія «РОССІЯ въ географическихъ картахъ по губерніямъ и областямъ Имперіи»—С. Петербургъ, Калашниковскій пр., д. 23, кв. 10.

Редакторъ А. Е. Рябченко.



8° Масштабъ  
 2,5 версты въ английскойъ дюймѣхъ.  
 5 10 15 20 25 30 версты



ЛЮБЛИНСКАЯ  
 ГУБЕРНІЯ



**Границы:**  
 — Государственная  
 — Губернская и областная  
 — Уездная и окружная  
 — Волостная

**Населенныя мѣста:**  
 ● — Губернскій и областной городъ.  
 ○ — Уездный и окружной городъ.  
 ○ — Важнѣйшія и значительныя селенія.  
 ○ — Коселья.  
 ○ — Селенія и селенія свыше 500 дворовъ.  
 ○ — Селенія отъ 200 до 500 дворовъ.  
 ○ — Селенія отъ 50 до 200 дворовъ.  
 ○ — Селенія и селенія менѣе 50 дворовъ.

**Условные знаки**

**Короли:**  
 — Аудушкѣйская  
 — Авноколейская  
 — Шостка  
 — Полуботка  
 — Тригубинская  
 — Просекская  
 — Громицкая  
 — Зыбковская

**Воды:**  
 — Рѣка (сильноточная)  
 — Рѣка (слабѣющая)  
 — Рѣка (не сплавная)  
 — Линия  
 — Озеро  
 — Теченіе рѣки  
 — Пристань пароходовъ и судоход.

**Къ населеннымъ мѣстамъ:**  
 x — Жостъ и почтовая станція  
 Δ — Фабрика и заводъ

**Телеграфы и стонціи**

Картографъ: Иванъ Д. Гуденевъ. В. Г. Нов. пр. 15.

Площадь губ. равняется 8.287,3 кв. в. Губ. расположена въ сѣв.-зап. части Привислинскаго края. Границу ея на сѣв. и сѣв.-зап. составляетъ Пруссія. Поверхность губ. равнинная, съ небольшимъ уклономъ къ долинѣ р. Вислы, т. е. въ юго-зап. направленіи. Почва суглинистая, мѣстами песчаная и болотистая. На сѣв.-вост. губ. встрѣчаются сыпучіе пески. Климатъ отличается умѣренностью и краткостью зимы и вообще приближается больше къ климату вост. Пруссіи и имѣетъ всѣ его отличительныя черты и особенности. Рѣки. Висла беретъ начало на высокихъ Карпатскихъ горахъ и протекаетъ по плоской мѣстности, вслѣдствіе чего подвергается большимъ разливамъ, наносящимъ значительныя убытки населенію и оказывающимъ вредное вліяніе на ихъ здоровье (здѣсь распространена болѣзнь колтуны). Послѣ разливовъ на поляхъ и лугахъ остается плодородный илъ. Наревъ, долина его болотиста и лѣсиста. Озера и болота много. Въ послѣдніе годы на озерахъ занимаются искусственнымъ разведеніемъ рыбъ. Лѣса сохранилось до 100 т. д.; но лѣсное хозяйство оставляетъ желать многого. Полезныя ископаемыя. Въ губ. встрѣчаются залежи бураго угля и торфа. Населеніе. Преобладаютъ поляки—80,9%; евреевъ 9,3% (губ. въ чертѣ осѣдлости); нѣмцевъ 6,5%; русскихъ 3,2%. Главнымъ занятіемъ жителей является земледѣліе, кот. стоитъ здѣсь на высокой степени развитія. Сѣютъ рожь, пшеницу, овесъ, ячмень, гречиху, горохъ, бобы, картофель, ленъ, коноплю и свекловицу. Огородничество ведется для удовлетворенія мѣстныхъ нуждъ, а въ уѣздахъ Млавскомъ и Рыпинскомъ съ промышленными цѣлями. Садоводство имѣетъ промышленное значеніе лишь у крупныхъ владѣльцевъ, кот. сдаютъ свои сады въ аренду евреямъ. Пчеловодство развито въ размѣрахъ мѣстнаго потребленія. Скотоводство имѣетъ значеніе какъ отдѣльная отрасль хозяйства. Держать крупный рогатый скотъ, лошадей, овецъ, козъ, свиней и пр. Охота и рыболовство значительно развиты. Подсобныя промыслы относительно развиты слабо. Болѣе другихъ развитъ ткацкій промыселъ, затѣмъ теляжный, бондарный и гончарный, кожевенный и выдѣлка сапоговъ. По р. Вислѣ плетутъ корзины. Фабрично-заводская дѣятельность. Сумма производства достигаетъ 3 мил. Больше всего заводовъ по обработкѣ нищевыхъ продуктовъ (свеклосахарныхъ, винокуренныхъ и др.); затѣмъ по обработкѣ дерева, волокнистыхъ веществъ и пр. Торговля сосредоточена въ рукахъ евреевъ. На границѣ съ Пруссіей имѣется 3 таможенъ. Пути сообщенія. Жел. дор. до 60 в.; шоссе-сейныхъ 676 в.; грунтовыхъ 1.107 в. Водныхъ путей 186 в. Судходна Висла. Административное дѣленіе. Губ. дѣлится на 7 уѣздовъ; въ нихъ крестьянскихъ комиссаровъ 7; гминъ 95; сельскихъ обществъ 1.818, городовъ 9; остальныхъ поселеній 3.757. Землевладѣніе. Частной собственности 502.388 д.; крестьянской надѣльной и купленной 301.991 д.; городской 24.624 д.; казенной 21.192 д.; всего 850.195 д. Образованіе. Учебныхъ заведеній: среднихъ 3; спеціальныхъ 12; низшихъ 481; всего 496. Грамотныхъ 47%.—Г. Плоцкъ одно изъ древнѣйшихъ поселеній Царства Польскаго. Былъ важнымъ торговымъ городомъ, затѣмъ столицей особаго княжества, а въ XVII в.—лучшимъ городомъ края. Пострадалъ во время шведскихъ войнъ. Замѣчательны кафедральный соборъ X в. и др. старинныя зданія.—Близъ г. Цѣханова нах. живописныя развалины замка королевы Боны (XVI в.).

Пространство губ. 8.287,3 кв. вер.

Населеніе	{ въ уѣздахъ . . . . .	629,7
	{ » городахъ . . . . .	110,2
	Всего . . . . .	739,9

Жителей на 1 кв. вер. . . . .	89,3
Сельскихъ жит. на 1 кв. вер. . . . .	76,0

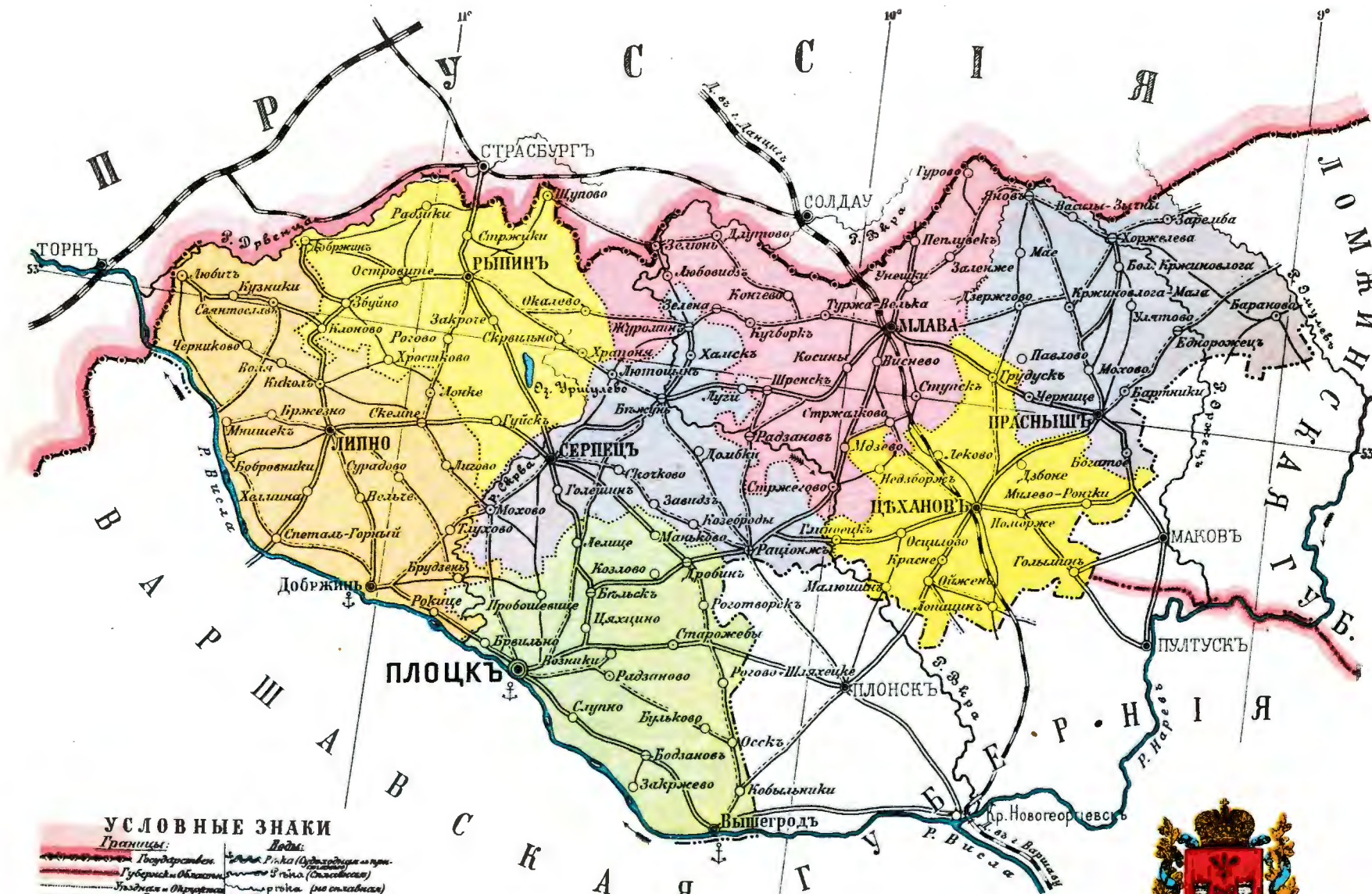
## Уѣзды Плоцкой губ.

Уѣзды Плоцкой губ.	Пространство въ кв. вер.	Населеніе об. пола въ тысячахъ къ 1 янв. 1911 г.
1. Плоцкій . . . . .	1.161,4	133,1
2. Липновскій . . . . .	1.468,7	115,1
3. Млавскій . . . . .	1.307,2	121,9
4. Праснышскій . . . . .	1.228,0	85,3
5. Рыпинскій . . . . .	1.085,9	95,7
6. Серпецкій . . . . .	956,5	90,9
7. Цѣхановскій . . . . .	1.079,6	97,9

## Города Плоцкой губ.

Плоцкъ, р. Висла, г. г., пр., жит.—26.966.
Липно, р. Минна, у. г., жит.—7.249.
Млява, р. Млава, ж. д., у. г., жит.—15.314.
Праснышь, р. Венгерка, у. г., жит.—10.401.
Рыпинь, р. Рыпинца, у. г., жит.—5.752.
Серпецъ, р. Серпейница, у. г., жит.—7.845.
Цѣхановъ, р. Линино, ж. д., у. г., 7.761.
Вышегородъ, р. Висла, б. г. Плоц. у., пр., жит.—4.454.
Добржинь, р. Висла, б. г. Лип. у., пр., жит.—2.992.





- УСЛОВНЫЕ ЗНАКИ**
- |                              |                                     |
|------------------------------|-------------------------------------|
| <b>Границы:</b>              | <b>Воды:</b>                        |
| Граница иностранная          | Река (судоходная и не судоходная)   |
| Губернская Губернская        | Озеро (судоходная)                  |
| Уездная и округная Волостная | Водоем (не судоходная)              |
| <b>Дороги:</b>               |                                     |
| Главная почтовая дорога      | <b>Населенные пункты:</b>           |
| Другая почтовая дорога       | Город губернский и Областной        |
| Шоссе со мостами             | Уездный и округный населенный пункт |
| Потопная дорога              | Костель (Многостолбный)             |
| Транзитная                   | Слободы и селенная слобода          |
| Промышленная                 | Слоб. и сел. от 200 до 500 дв.      |
| Прочая                       | Слоб. и сел. от 100 до 200 дв.      |
| Земельная                    | Слоб. и сел. менее 100 дв.          |
| Телеграфная станция          | Фишерские и Заброды                 |

Масштабъ  
21 верста въ Английской дюймъ  
0 21 42 в. ер.



**ПЛОЦКАЯ  
ГУБЕРНІЯ**

Картограф. планш. А. Рудневъ и П. Б.



Площадь губ. равняется 9.265,9 кв. в. Губ. расположена въ сѣв.-вост. части Привислинскаго края и на сѣв. граничитъ съ Пруссіей. Поверхность. Р. Наревомъ губ. дѣлится на 2 почти равныя части: на сѣв.-зап. часть—низменную, болотистую мѣстность, и юго-вост. болѣе возвышенную, гдѣ проходятъ гряды холмовъ, извѣстныхъ подъ именемъ Августовскихъ горъ. Почва по преимуществу та же, что и въ др. губ.: суглинистая и супесчаная. Въ Остроленскомъ у. встрѣчаются огромныя пространства сыпучаго песка и болотъ, заросшихъ лѣсомъ. Климатъ влажный, мягкій; не наблюдается рѣзкихъ колебаній температуры. Большое вліяніе на климатъ оказываетъ близость Балтійскаго моря. Главныя рѣки. Наревъ, Западный Бугъ, Боберъ и др. Берега рѣкъ часто болотисты и покрыты лѣсомъ. Изъ значительныхъ озеръ наз. Райгородское, нах. на границѣ съ Пруссіей. Въ озерахъ занимаются искусственнымъ рыбозаведеніемъ. Болотъ и заболоченныхъ мѣстъ въ губ. много. Лѣсъ отличается разнообразіемъ древесныхъ породъ: ель, лиственница, дубъ, букъ, грабъ, кленъ и др. Изъ крупныхъ лѣсовъ наз. Остроленскій. Полезныя ископаемыя. Отмѣтимъ мощныя залежи торфа. Мѣстами встрѣчаются мѣсторожденія янтаря. Особенной извѣстностью пользуются залежи янтаря въ окрестностяхъ г. Остроленки. Населеніе состоитъ преимущественно изъ поляковъ (77,3%); затѣмъ евреевъ 15,8% (губ. нах. въ чертѣ осѣлости), по теченію р. Зап. Буга живутъ Курники (смѣсь мазуровъ съ ятвягами); русскихъ 5,5%; въ небольшомъ количествѣ нѣмцы и литовцы. Земледѣліе является главнымъ занятіемъ жителей и единственнымъ источникомъ ихъ благосостоянія. Сѣютъ рожь, овесъ, пшеницу, гречиху, просо, бобы, картофель, ленъ, коноплю,

свекловицу и пр. Огородничествомъ занимаются для удовлетворенія мѣстныхъ нуждъ. Скотоводство нах. въ благоприятныхъ условіяхъ, благодаря богатству луговыхъ пространствъ и обилію пастбищъ. Разводятъ крупный рогатый скотъ, простыхъ и тонкошерстныхъ овецъ, свиней и др. Птицеводство процвѣтаетъ. Разводятъ особенно много гусей для сбыта въ Германію. Рыболовство и охота являются значительнымъ подспорьемъ въ хозяйствѣ. Подсобные промыслы вообще мало развиты; но большое развитіе получили: лѣсной промыселъ и вообще обработка дерева; затѣмъ слесарный промыселъ, кожевенный и производство салогъ. Фабрично-заводская дѣятельность. Сумма производства достигаетъ 2 мил. Наиболѣе значительныя производства: винокуренное, сахароваренное и мукомольное. Торговля незначительна. Пути сообщенія. Жел. дор. 258 в., шоссеиныхъ 725 в., грунтовыхъ 1.438 в. Водныхъ путей 416 в. въ обѣ стороны. Изъ рѣкъ судоходны Наревъ, Бугъ, Боберъ. Административное дѣленіе. Губ. дѣлится на 7 уѣздовъ; въ нихъ крестьянскихъ комиссаровъ 7; гминъ 72; сельскихъ обществъ 1.309; городовъ 6; остальныхъ поселеній 3.014. Землевладѣніе. Частной собственности 504.172 д.; крестьянской надѣльной и купленной 267.301 д.; городской 50.894 д.; казенной 97.173 д.; всего 899.540 д. Образованіе. Училищъ среднихъ 2; специальныхъ 6; низшихъ 474; всего 482. Грамотныхъ 39%. Ломжа осн. въ XIV в. Была главн. городомъ кн. Мазовіи. Въ XVI в. до присоединенія Мазовіи къ Польшѣ гор. игралъ видную экономическую роль.—Г. Остроленка памятенъ по сраженію, происходившему близъ него между русскими и поляками (1831 г.). Въ воспоминаніе этого событія воздвигнуть памятникъ.

Пространство губ. 9.265,9 кв. вер.

Населеніе	{ въ уѣздахъ . . . . .	599,6
		{ » городахъ . . . . .
Всего . . . . .		688,5

Жителей на 1 кв. вер. . . . .	74,3
Сельскихъ жит. на 1 кв. вер. . . . .	64,7

### Уѣзды Ломжинской губ.

Уѣзды	Пространство въ кв. вер.	Населеніе об. пола въ тысячахъ къ 1 янв. 1911 г.
1. Ломжинскій . . . . .	1.589,5	138,5
2. Кольненскій . . . . .	1.343,7	87,5
3. Мазовецкій . . . . .	1.246,3	88,3
4. Маковскій . . . . .	1.012,8	75,3
5. Островскій . . . . .	1.375,0	117,7
6. Остроленскій . . . . .	1.424,2	102,5
7. Щучинскій . . . . .	1.274,4	78,7

### Города Ломжинской губ.

Ломжа, р. Наревъ, г. г., жит.—17.409.
Кольно, рч. Лобно, у. г., жит.—5.435.
Маковъ, р. Оржица, у. г., жит.—7.874.
Островъ, р. Гржибовка, ж. д., у. г., жит.—10.917.
Остроленка, р. Наревъ, ж. д., у. г., жит.—9.656.
Щучинъ, р. Висса, у. г., жит.—6.421.
Тыкоцинъ, р. Наревъ, б. г. Мазовецк. у., жит.—8.182.

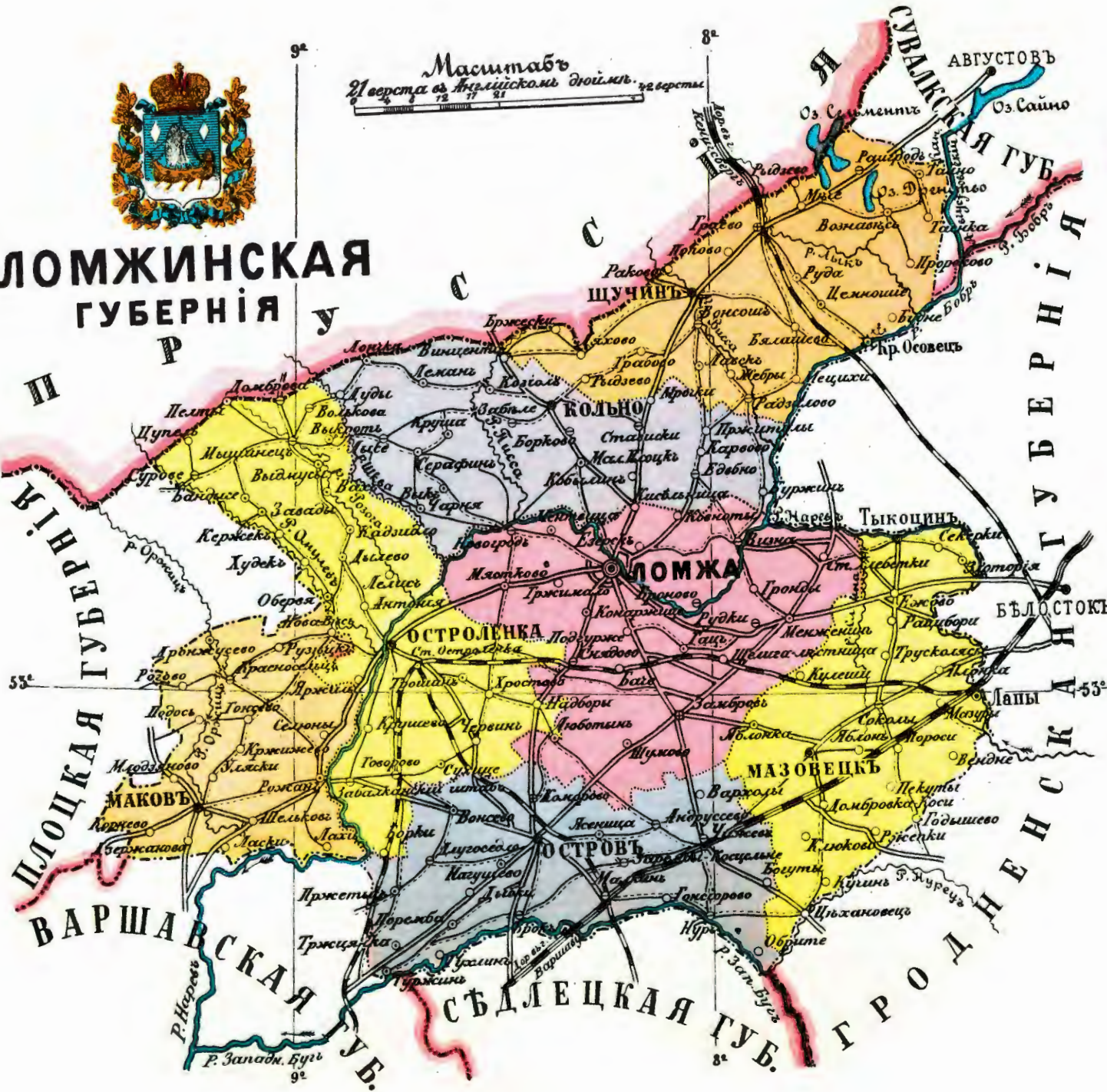
Редакція и Контора изданія «РОССІЯ въ географическихъ картахъ по губерніямъ и областямъ Имперіи»—С.-Петербургъ, Калашниковскій пр., д. 23, кв. 10.

Редакторъ А. Е. Рябченко.

Издано на средства Е. И. В. В. К. Михаила Александровича.



# ЛОМЖИНСКАЯ ГУБЕРНІЯ



Масштабъ  
21 верста въ Английской дюймъ 21 версты

### УСЛОВНЫЕ ЗНАКИ

**Границы:**  
Государствен.  
Губернскыя Округа  
Уездн. и Округскыя  
Влаости

**Дороги:**  
Железные  
Дорожскыя  
Одноклейн.  
Каменич.  
Шоссе  
Грунтовыя  
Почтовыя  
Транспортныя  
Проселочныя  
Тропы  
Зимныя

**Воды:**  
Рѣка (судоходн.)  
Рѣка (сплавн.)  
Рѣка (рѣчка)  
Каналъ  
Озеро  
Прутикъ сувод.  
Теченіе рѣки  
Коса гряды рѣки

### Населен. пункты

Городъ губерск.  
и областн.  
уездн. и  
Округовой.  
бездѣлн. и  
засиловск.  
Костелъ  
(Мѣстечко)  
Слѣбоды и сел-  
еніе свыше  
500 дворовъ.  
Слѣбоды и сел-  
еніе отъ 200  
до 500 дворовъ  
Слѣб. и селеніе  
отъ 100 до 200 д.  
Слѣб. и селеніе  
отъ 50 до 100 д.  
Слѣб. и селеніе  
менѣе 50 двор.  
Фабрички и заводы  
Почтовыя станиц.  
Телеграфныя ст.  
Телеграфы.

Картограф. завед. А. Руднева С. Пб.



**Сувалкская губ.**, самая сѣверная изъ Привислинскихъ, имѣетъ болѣе тѣсную географическую и племенную связь съ сосѣдними Ковенской и Виленской губ. На зап. она граничитъ съ Пруссіей. Площадь губ. равняется 10.824,3 кв. в. Поверхность на сѣв. и югѣ ровная, средняя же часть представляетъ собой волнистую мѣстность (Августовскія горы). Почва въ южной части губерніи песчаная и каменистая, въ сѣв. же (исключая побережья Нѣмана)—глинистая и отличается плодородіемъ. Климатъ довольно умѣренный. Благодаря близости Балтійскаго моря, носитъ отчасти морской характеръ—частые туманы, вѣтры, большое количество осадковъ. Вообще губ. отличается избыткомъ влаги и находится въ худшихъ климатическихъ условіяхъ, чѣмъ остальные Привислинскія губ. Губ. богата озерами, которыя сосредоточены гл. обр. въ мѣстности, называемой Паезеры. Наиболее значительны—Вигры (20 кв. в.), Роспуда, Сайно, Бяле и Нецко входятъ въ составъ Августовскаго канала, который соединяетъ Вислу съ Нѣманомъ, посредствомъ Наревы, Бобра, Нетты и Черной Ганчи. Главная рѣка губ. Нѣманъ, составляющій ея естественную границу съ Ковенской и Виленской губ. Губ. изобилуетъ болотами и торфяниками. Лѣсъ, преимущественно хвойный, занимаетъ около 24% всей площади. Минеральныя богатства: мергель, огнеунорная глина, янтарь, болотная желѣзная руда и богатая залежи торфа. Населеніе. Литовцы составляютъ больше половины всего населенія (52%). Поляковъ 23%, евреевъ 10% (губ. находится въ чертѣ осѣдлости), нѣмцевъ 5%, русскихъ менѣе 10%. Земледѣіе является основнымъ занятіемъ жителей, имъ занимается болѣе половины всего на-

селенія. Сѣютъ рожь, овесъ, ячмень, пшеницу, горохъ, гречиху, ленъ, коноплю и пр. Изъ другихъ земледѣльческихъ промысловъ нѣсколько выдѣляется огородничество. Скотоводство. Скотъ имѣетъ значеніе какъ рабочая сила и даетъ нужное удобреніе. Рыболовство очень распространено. За послѣднее время приняло широкіе размѣры искусственное рыбозаведеніе въ многочисленныхъ озерахъ губ. Охотой занимаются въ зап. части губ.: бьютъ пернатую дичь. Въ губ. занимаются лѣснымъ промысломъ. Изъ кустарныхъ развиты: выдѣлка холста, сукна, рыболовныхъ снастей и обработка дерева. Сущ. также отхожіе промыслы. Фабрично-заводская дѣятельность менѣе развита чѣмъ въ другихъ Привислинскихъ губ. Сумма производства достигаетъ 2½ мил. 1-ое мѣсто занимаетъ обработка животныхъ и питательныхъ продуктовъ. Значительная торговля съ Пруссіей (таможня Вержболово) ведется преимущественно продуктами сельскаго хозяйства. Пути сообщенія. Жел. дор. 222 в.; шоссеиныхъ 767 в.; грунтовыхъ 238 в. Водныхъ путей (въ обѣ стороны) 467 в. Административное дѣленіе. Губ. дѣлится на 7 уѣздовъ. Въ нихъ крестьянскихъ комиссаровъ 7, гминь 92, сельскихъ общ. 2.038, городовъ 10, остальныхъ поселеній 5.135. Землевладѣніе. Частной собствен. 254.796 д.; крестьянской надѣльной и купленной 634.958 д.; городской 33.417 д.; казенной 188.107 д. Итого 1.111.278 д. Образованіе. Учебныхъ заведеній: среднихъ 3, специальныхъ 4, низшихъ 406, всѣхъ 413. Грамотныхъ 48%.—Г. Августовъ основанъ въ половинѣ XVI в. Былъ губернскимъ городомъ Августовской губ., изъ которой въ 1867 г. образована Сувалкская.

Пространство губ. 10.824,3 кв. вер.

Населеніе	{	въ уѣздахъ . . . . .	593,3
		» городахъ . . . . .	88,0
		Всего . . . . .	681,3

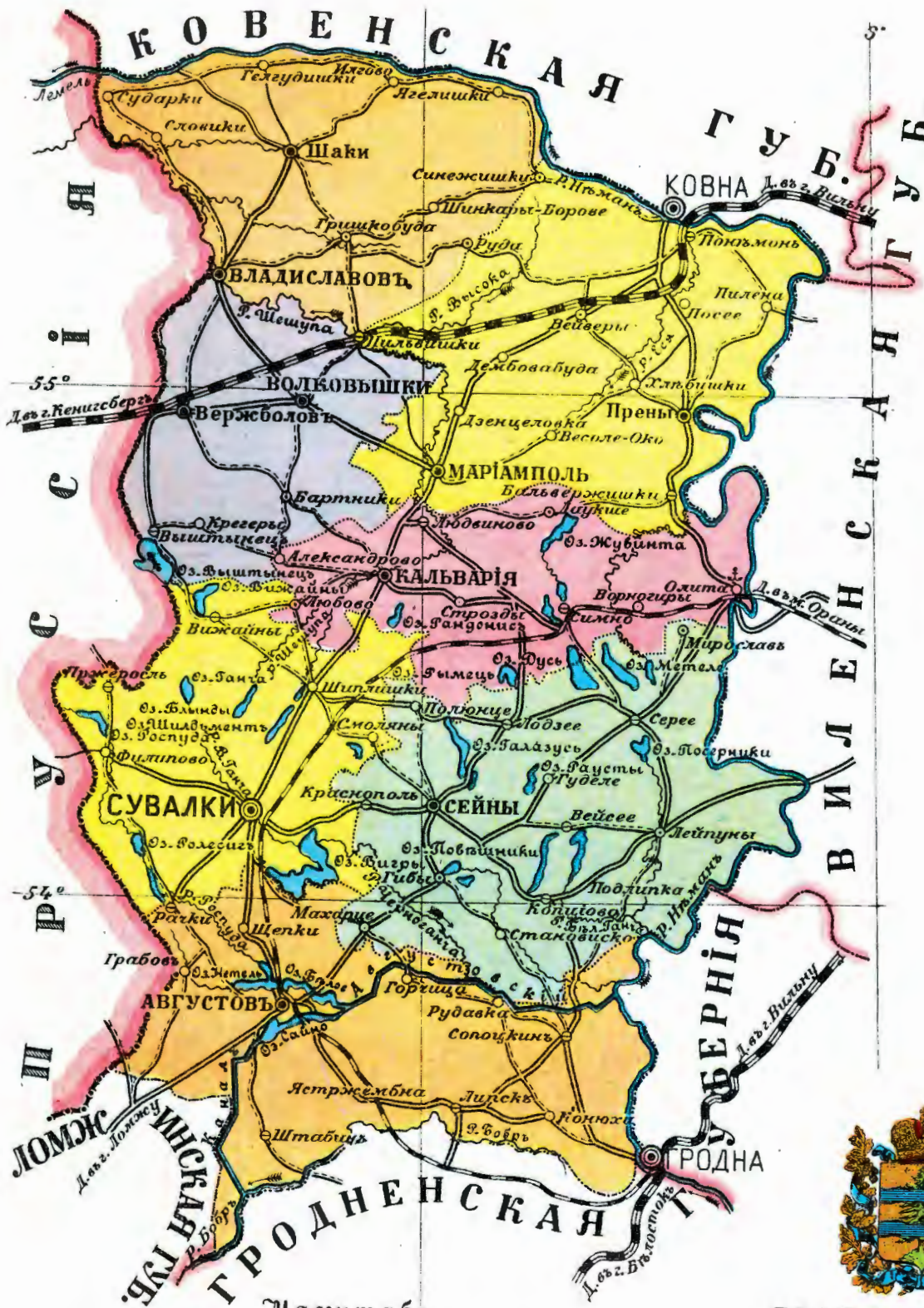
Жителей на 1 кв. вер. . . . .	62,9
Сельскихъ жит. на 1 кв. вер. . . . .	54,8

Уѣзды Сувалкской губ.	Пространство въ кв. вер.	Населеніе об. пода въ тысячахъ къ 1 янв. 1911 г.
1. Сувалкскій . . . . .	1.294,0	108,4
2. Августовскій . . . . .	1.779,0	95,1
3. Владиславовскій . . . . .	1.558,9	83,1
4. Волковышскій . . . . .	1.115,7	86,8
5. Кальварійскій . . . . .	1.167,9	89,4
6. Маріампольскій . . . . .	1.913,9	125,5
7. Сейнскій . . . . .	1.994,9	93,0

### Города Сувалкской губ.

- Сувалки, р. Черноганша, ж. д., г. г., жит.—27.867.
- Августовъ, р. Нетта, у. г., жит.—9.302.
- Владиславовъ, р. Шешупа, у. г., жит.—3.800.
- Волковышки, р. Спимепо, у. г., жит.—4.960.
- Кальварія, р. Шешупа, у. г., жит.—7.977.
- Маріамполь, р. Шешупа, у. г., жит.—7.749.
- Сейны, оз. Сейнъ, у. г., жит.—5.752.
- Вержболово, р. Ширвинда, ж. д., б. г. Влкън. у., жит.—3.366.
- Прены, р. Нѣманъ, б. г. Мріамп. у., жит.—3.138.
- Шаки, р. Цесарно, б. г. Влсл. у., жит.—3.920.





**УСЛОВНЫЕ ЗНАКИ**

**Границы:**  
 — Государствен.  
 — Губернск. Област.  
 — Уездн. и Округн.  
 — Волости

**Дороги:**  
 — Железная  
 — Деревянная  
 — Однотракт.  
 — Качественн.  
 — Шоссе  
 — Грунтовыя  
 — Почтовые  
 — Транспортн.  
 — Провозная  
 — Трава  
 — Злыма

**Воды:**  
 — Рѣка (судоходн.)  
 — Рѣка (слава)  
 — рѣка (не сла.)  
 — Песчан.  
 — Озеро  
 — Пристань сухох.  
 — Течение рѣки  
 — Костя гравытрак.

**Населен. пункты**  
 ● Городъ губерск.  
 — и Областн.  
 ● уездный и  
 — Округной.  
 ● безурядный и  
 — землемѣстн.  
 \* Костель  
 (Мѣстечко)  
 □ Слободы селенія  
 — свѣтл.  
 — 500 дворовъ.  
 — Слободы селенія  
 — свѣтл.  
 — отъ 200  
 — до 500 дворовъ.  
 ⊕ Слоб. и селенія  
 — отъ 100 до 200 дв.  
 ○ Слоб. и селенія  
 — отъ 50 до 100 дв.  
 ○ Слоб. и селенія  
 — менѣе 50 двор.  
 △ Фабрики и заводы  
 — Почтовая станиц.  
 × Телеграфная ст.  
 — Телеграфъ.

Масштабъ  
 21 верста въ Англійскомъ дюймѣ  
 42 версты



**СУВАЛКСКАЯ  
 ГУБЕРНІЯ**

Картограф. завед. А. Руднева и др.



**ЕВРОПЕЙСКАЯ  
РОССІЯ.  
X. МАЛОРОССІЯ.**







# МАЛОРОССІЯ.

Губерніи: Волынская, Кіевская, Подольская, Черниговская, Полтавская, Харьковская.

Малороссія расположена по обѣ стороны Днѣпра, на широкой Приднѣпровской низменности, поднимающейся на западъ къ Западно-Русской (Авратынской) возвышенности, а на востокъ къ Средне-Русской. Площадь она занимаетъ въ 282.507,5 кв. в. и на западѣ граничитъ съ Австріей. Поверхность б. ч. представляетъ собой равнину, изрѣзанную балками, оврагами и рѣчными долинами. По характеру природы Малороссію можно назвать лѣсостепной областью: въ сѣв. части, служащей продолженіемъ сосѣдняго Полѣсья, лѣса еще много, но онъ убываетъ къ югу, гдѣ начинается степная полоса. Населеніе преобладаетъ малороссійское, къ которому примѣшивается населеніе сосѣднихъ областей: великоруссы, бѣлоруссы, поляки, составляющіе большую часть дворянства по правому берегу Днѣпра и сврен. Очень плодородная, б. ч. черноземная почва и мягкій, теплый климатъ способствуютъ тому, что Малороссія носитъ исключительно земледѣльскій характеръ. Сѣютъ пшеницу, овесъ, рожь, ячмень, просо, гречиху, коноплю и пр. Табаководство и разведеніе сахарной свекловичи играютъ весьма видную роль. Бахчеводство, садоводство и пчеловодство сильно распространены. Скотоводство, особенно разведеніе овецъ, имѣетъ большое значеніе. Кустарные промыслы существуютъ въ губ. Черниговской, Полтавской и Харьковской: гл. обр. гончарный, кожевенный и прядильно-ткацкій промыслы. Первенствующее значеніе въ обрабатывающей промышленности принадлежитъ сахароваренному производству, центромъ котораго служитъ Кіевъ. Малороссія поставляетъ сахаръ на всю Россію. Торговля вообще довольно значительна. Сосредоточена она гл. обр. въ рукахъ евреевъ и великоруссовъ. Въ пограничныхъ губ. ведется также и вѣншняя торговля. Торгуютъ сахаромъ, табакомъ, хлѣбомъ, скотомъ, шерстью, кожами и пр. Ярмарочная торговля издавна процвѣтаетъ въ Малороссіи. Наибольше важное значеніе имѣютъ ярмарки въ г. Харьковѣ.

На территоріи нынѣшней Малороссіи въ древности жили: по лѣвую сторону Днѣпра славянское племя сѣверяне, а по правую — дулебы, вельяне, бужане, углич и поляне (въ нынѣшней Кіевской губ.). Въ IX в. Олегъ со своей дружиной спустился изъ Новгорода по Великому Водному Пути, завоевалъ земли по правому берегу Днѣпра, взялъ Кіевъ и сдѣлалъ его своей столицей, назвавъ матерью городовъ русскихъ (882 г.). Кіевъ первый изъ русскихъ городовъ принялъ христіанство при Владимірѣ Святѣмъ, крестившемся въ 988 г. въ Корсунѣ (Херсонесѣ). Въ удѣльно-вѣчевой періодъ Кіевъ играетъ первенствующую роль, т. к. въ немъ находится великокняжескій столъ, за обладаніе которымъ происходила безконечная борьба между князьями. Кромѣ Кіевского въ нынѣшней Малороссіи были расположены княжества: Волынское (по р.р. Припяти и Зап. Бугу), въ которомъ были города: Владиміръ Волынской, Луцкъ, Туровъ, Берестье, Люблинъ; Подольское (по р.р. Днѣстру и Ю. Бугу); Переяславское (по р.р. Трубежу, Супою, Сулѣ и Пселу); Черниговское (г.г. Черниговъ, Стародубъ, Любечъ) и Сѣверское (г.г. Новгородъ-Сѣверскій, Путивль, Курскъ, Брянскъ, Трубчевскъ), расположенныя по Днѣпру,

Деснѣ, Сожу и др. и далеко выходившія за предѣлы разсматриваемой области. Княжествамъ этимъ много пришлось пострадать отъ разрушительныхъ нашествій азиатскихъ кочевниковъ: въ X в.—печенѣговъ, съ XI в.—половцевъ, на-двинувшихся на сѣвну вытѣсненными за Дунай печенѣгамъ. Изъ походовъ, предпринятыхъ на половцевъ, извѣстны удачный походъ Владиміра Мономаха (1111 г.), а въ 1185 г. походъ Сѣверскаго князя Игоря, окончившійся несчастно для русскихъ (воспѣтъ въ «Словѣ о полку Игоревѣ»). Въ XIII в. появились послѣдніе кочевники—татары. Опустошивъ сѣв.-вост. области Россіи, Батый со своими полчищами спустился на югъ, грабя, сжигая и уничтожая все, что встрѣчалось на его пути. Лишь въ XIV в. могучая Литва, разбивъ татаръ, избавила край отъ татарскаго ига. Освобожденные княжества Черниговское, Сѣверское, Кіевское и Подольское добровольно присоединяются къ Литвѣ. Волынское же еще раньше отошло къ Литвѣ вслѣдствіе родственныхъ связей. Съ объединеніемъ Польши съ Литвой при Ягелло (Владиславѣ II), въ 1386 г. княжества эти входятъ въ составъ Польши. Съ объявленіемъ Люблинской уніи (1569 г.), начинается усиленное преслѣдованіе православныхъ. Онолячившіеся дворяне и католическое духовенство закрѣпощаютъ народъ и стараются обратить его въ католичество, что вызываетъ сильное неудовольствіе. Недовольные бѣгутъ и поселяются въ свободныхъ степяхъ, гдѣ т. обр. возникаетъ украинское казачество—Запорожская Сѣчь. Польша пользовалась казачествомъ, какъ оплотомъ противъ кочевниковъ, но боясь чрезмѣрнаго его усилія ограничивала количество строевыхъ казаковъ. Въ XVI в. произошелъ цѣлый рядъ казачьихъ возстаній на защиту православія вѣры, русской народности и собственныхъ правъ, но неудачно. Въ половинѣ XVII в. произошло новое возстаніе подъ начальствомъ Богдана Хмѣльницкаго, окончившееся отпаденіемъ Кіева и Малороссіи отъ Польши и присоединеніемъ ихъ къ Россіи (1654 г.). Земли же Подольскаго и Волынскаго княжествъ достались Россіи лишь по 2-му и 3-му раздѣламъ Польши, т. е. въ концѣ XVIII в. Въ началѣ XVIII в. территорія разсматриваемой области послужила мѣстомъ продолженія Великой Сѣверной Войны. Въ 1708 г. шведскій король Карлъ XII двинулся изъ Польши въ предѣлы Россіи и направился въ Малороссію, гдѣ измѣнившій Петру гетманъ Мазепа обѣщаль королю принять его сторону. Предварительно Петръ разбилъ шведскій отрядъ, шедшій на соединеніе съ Карломъ, при деревнѣ Лѣсной, на р. Сожѣ (Могилевской губ.), а когда, весной 1709 г., Карлъ осадилъ Полтаву, Петръ самъ подошелъ на ея защиту. Здѣсь 27 іюня 1709 г. произошелъ знаменательный Полтавскій бой. Шведы окончательно были разбиты, а король съ Мазепой бѣжали въ предѣлы Турціи. Полтавская побѣда имѣетъ огромное значеніе въ русской исторіи. Пораженіе Швеціи, занимавшей въ то время важное мѣсто среди Европейскихъ державъ, послужило къ возвышенію Россіи, не игравшей до тѣхъ поръ никакой роли въ Европѣ.

РОССІЯ. Географическое описаніе Россійской Имперіи по губерніямъ и областямъ, съ географическими картами губерній.

С.-Петербургъ, Калашниковскій пр., д. № 23.

Пространство, занимаемое губ. равняется 63.036,8 кв. в. Поверхность. Сѣв. и сѣв.-зап. части губ. представляют равнину, по характеру сходную съ сосѣднимъ Полѣсьемъ, изобилующимъ лѣсами и болотами; въ южн. же входятъ горные отроги и возвышенности, достигающіе наибольшей высоты въ Кременецкомъ (до 1.328 ф.) и Староконстантиновскомъ у. Почва преобладаетъ: въ южн. части черноземная и глиноземная, плодородная, на сѣв.—болотистая и песчаная. Климатъ умѣренный и благопріятный. Въ этомъ отношеніи имѣетъ значеніе высокое положеніе надъ уровнемъ моря (юго-зап. часть) и умѣряющее дѣйствіе лѣсовъ и болотъ на сѣв. Губ. обильно орошена. Изъ рѣкъ значительны: Зап. Бугъ, Турія, Стоходъ, Стырь, Случь, Виля, Тетеревъ, Припять (береть здѣсь начало) и др. На сѣв. Ковельскаго у. нах. каналы, соединяющіе рѣки съ Днѣпрово-Бугской системой. Озеръ насчитывается до 200. Сѣв. часть губ. изобилуетъ болотами. Особенно значительны они по р. Припяти въ Ковельскомъ и Владиміръ-Волынскомъ у., затѣмъ въ Луцкомъ по рѣкѣ Стыри, въ Ровенскомъ за р. Случемъ и въ зап. части Овручскаго у. Лѣса занимаютъ большія пространства въ сѣв. части губ. Здѣсь преобладаетъ сосна, на югѣ же—дубъ, букъ, кленъ и др. Полезныя ископаемыя. Губ. изобилуетъ глиной разнаго качества: огнеупорной, гончарной, лѣпной и фарфоровой (каолинъ). Желѣзо нах. почти повсемѣстно, особенно же въ Овручскомъ у. Вся сѣв. часть богата торфомъ. Населеніе: малороссовъ 70%, великороссовъ 3,5%. Евреевъ 13% (губ. нах. въ чертѣ осѣдлости); поляковъ 6%, нѣмцевъ 5,7%; затѣмъ литовцы, латыши и др. Земледѣліе является главнымъ занятіемъ жителей и особенно развито въ южн. уѣздахъ. Сѣютъ: рожь, овесъ, пшеницу, ячмень, гречиху и др. Изъ промышленныхъ растений большое значеніе имѣютъ: свекловица, табакъ и хмѣль. Послѣдній сбывается въ Привислинскій край и за границу. Хмѣлеводство растетъ изъ года въ годъ. Садоводство въ южн. уѣздахъ имѣетъ промышленное значеніе. Фрукты вывозятъ за предѣлы губ. Пчеловодство развито преимущественно въ Кременецкомъ, Овручскомъ и Староконстантиновскомъ у. и ведется крестьянами первобытнымъ способомъ. Скотоводство составляетъ одно изъ главныхъ занятій населенія. Отхожіе и кустарные промыслы очень слабо развиты. Въ сѣв. части распространены лѣсной промыселъ, которымъ въ иныхъ мѣстностяхъ занято все населеніе; слѣдуетъ отмѣтить кустарей паркетчиковъ Новоградъ-Волынскаго у. Затѣмъ выдѣлываютъ глиняную и деревянную посуду, гонть для крышъ и грубую гнутую мебель. Кромѣ того существуетъ производство льняныхъ и пеньковыхъ издѣлій. Фабрично-заводская промышленность. Сумма производства до 28 мил. р. Есть фабрики по обработкѣ растительныхъ, животныхъ и ископаемыхъ продуктовъ. Торговля довольно значительна. Она сосредоточена въ рукахъ евреевъ и производится на базарахъ и ярмаркахъ, которыхъ за годъ бываетъ до 730. На границѣ съ Австріей находятся три таможи. Пути сообщенія. Жел. дор.—739 в. Шоссейныхъ дор.—913 в., грунтовыхъ—4.126 в. Водныхъ путей: судоходныхъ—382 в. (въ обѣ стороны). Административное дѣленіе. Губ. дѣлится на 12 уѣздовъ. Въ нихъ становъ 55, мировыхъ посредниковъ 24, волостей 203, сельскихъ общ. 2.947, городовъ 12, остальныхъ поселеній 9.682. Землевладѣніе. Частной собственности 2.819,930 дес.; надѣльной 2.298,861 дес.; государства, церкви и учрежденій 653.338 дес. Итого 5.772.129 дес. Образованіе. Среднихъ учебныхъ заведеній 8. Специальныхъ 15. Низшихъ 2.284. Всѣхъ 2.307. Грамотныхъ 24%. Православныхъ церквей 1.372, монастырей 14. Замѣчательна Почаевская лавра (Кременецкій у.), извѣстная своими святынями и просвѣтительной дѣятельностью въ духѣ православія.

Пространство губ. 63.036,8 кв. вер.

Населеніе	въ уѣздахъ . . . . .	3.636,8
	въ тысяч. { » городахъ . . . . .	283,6
Всего . . . . .		3.920,4
Жителей на 1 кв. вер. . . . .		62,2
Сельскихъ жит. на 1 кв. вер. . . . .		57,7

## Уѣзды Волынской губ.

Уѣздъ	Пространство въ кв. вер.	Населеніе пола въ тысячахъ къ 1 янв. 1911 г.
1. Житомирскій . . . . .	6.766,5	578,8
2. Владиміръ-Волынскій . . . . .	5.650,3	359,6
3. Дубенскій . . . . .	3.478,5	255,1
4. Изяславскій . . . . .	3.055,2	259,6
5. Ковельскій . . . . .	6.487,0	274,8
6. Кременецкій . . . . .	2.925,1	282,5
7. Луцкій . . . . .	6.562,2	333,3
8. Новоградъ-Волынскій . . . . .	6.331,3	459,0
9. Овручскій . . . . .	9.274,5	282,9
10. Острожскій . . . . .	2.694,1	220,5
11. Ровенскій . . . . .	7.565,9	369,2
12. Староконстантиновскій . . . . .	2.246,2	245,1

## Города и большія селенія Волынской губ.

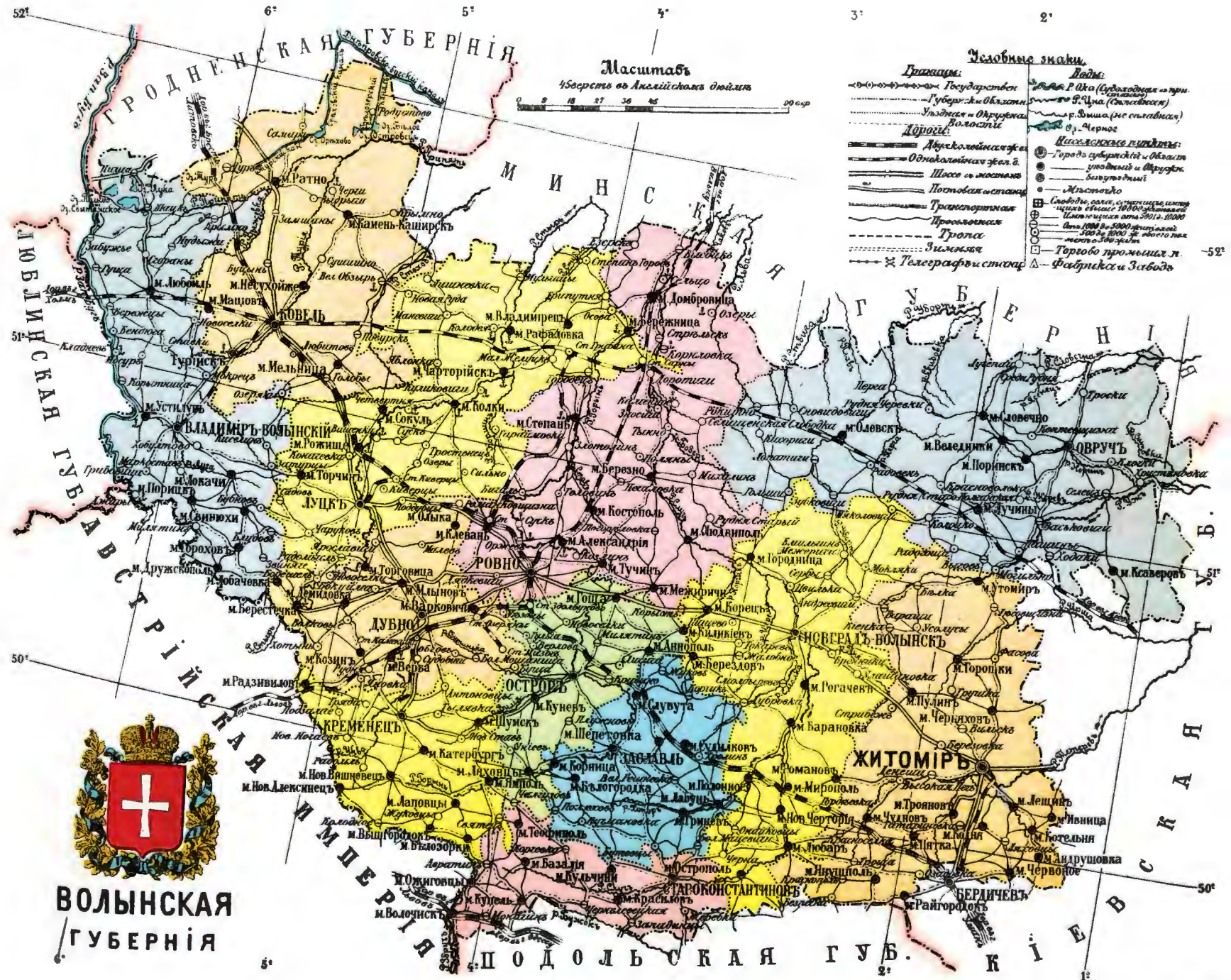
Житомиръ, р. Тетеревъ, ж. д., г. г., жит.—88.431.
Владиміръ-Волынскій, р. Лугъ, у. г., жит.—12.555.
Дубно, р. Иква, ж. д., у. г., жит.—15.694.
Заславль, р. Горынь, у. г., жит.—14.304.
Ковель, р. Турія, ж. д., у. г., пр., жит.—21.789.
Кременецъ, р. Иква, ж. д., у. г., жит.—18.050.
Луцьк, р. Стырь, ж. д., у. г., пр., жит.—20.232.
Новоградъ-Волынскій, р. Случь, у. г., жит.—19.425.
Овручь, р. Норинь, у. г., жит.—8.484.
Острогъ, р. р. Виля и Горынь, у. г., жит.—16.260.
Ровно, р. Устье, ж. д., у. г., жит.—34.319.
Староконстантиновъ, р. р. Случь и Икопоть, у. г., жит.—24.468.
Полонное, р. Хомора, ж. д., м. Нов.-Влнск. у., жит.—12.783.

Редакція и Контора изданія «РОССІЯ въ географическихъ картахъ по губерніямъ и областямъ Имперіи»—С.-Петербургъ, Калашниковскій пр., д. 23, кв. 10.

Редакторъ А. Е. Рябченко.

Издано на средства Е. И. В. В. К. Михаила Александровича.





**ВОЛЫНСКАЯ  
ГУБЕРНІЯ**

Картограф. авт. Л. Руднева, СЛБ.

**Пространство**, занимаемое губ., равняется 44.777,9 кв. в. **Поверхность**. К. губ. составляет часть западно-русской возвышенности. На сѣв. она имѣет пологій склонъ къ низменному Полѣстью, а на вост. круто обрывается къ долинь Днѣпра и изрѣзана его притоками. Наибольше низменныя мѣстности находятся въ уѣздахъ Кіевскомъ и Радомысльскомъ, а также въ Приднѣпровской полосѣ Черкаскаго и Чигиринскаго уѣздовъ. Самая возвышенная часть губ. находится въ Бердичевскомъ у. **Почва** очень плодородная, одна изъ лучшихъ въ Россіи. Преобладаетъ черноземъ, но по уѣздамъ онъ распределенъ неравномѣрно. **Климатъ** умѣренный, безъ рѣзкихъ переходовъ. благоприятный для земледѣлія. На югѣ и зап. губ. теплѣе, чѣмъ въ остальной части. **Орошеніе**. Днѣпръ со своими притоками (Припятью, Тетеревомъ и др.)—главная рѣка губ. Слѣдуетъ еще отмѣтить бассейнъ Южн. Буга. Значительныхъ озеръ нѣтъ. **Лѣсомъ** болѣе богаты уѣзды: Радомысльскій, Кіевскій и Черкасскій. Въ сѣв. части, составляющей начало Полѣсья, преобладаетъ хвойный лѣсъ (сосна), южнѣе же—дубъ, береза, ясеня и др. листовенныя породы. Изъ **минеральныхъ богатствъ** слѣдуетъ отмѣтить: граниты, гнейсы, песчаники (жернова), глины и особенно лабрадоръ (с. Городище, Черкаскаго у. и Каменный Бродъ, Радомысльскаго у.). Этотъ послѣдній идетъ на постройку зданій и памятниковъ. **Населеніе**. Преобладаютъ малороссы; затѣмъ живутъ сврен (губ. находится въ чертѣ осѣлости), поляки, литовцы, бѣлоруссы, молдаване и великоруссы. **Земледѣліе** является главнымъ занятіемъ и источникомъ благосостоянія населенія. Наибольше оно развито въ южн. уѣздахъ. Сѣютъ гл. обр. пшеницу, затѣмъ рожь, овесъ и ячмень, а также гречиху, просо, кукурузу, сахарную свекловицу и др. **Бахчеводство** (гл. обр. арбузы и дыни) имѣетъ большое значеніе. **Садоводство** болѣе всего развито въ уѣздахъ Уманскомъ (школа садоводства), Каневскомъ и Таращанскомъ. **Пчеловодство** распро-

странено въ губ., но въ небольшихъ размѣрахъ. **Рыболовство** является подсобнымъ промысломъ въ мѣстностяхъ, расположенныхъ по рѣкамъ Днѣпру, Припяти, Тетереву и Ирбени. **Скотоводство** развито повсемѣстно, особенно въ уѣздахъ Радомысльскомъ, Уманскомъ и Кіевскомъ (рогатый скотъ, овцы, свиньи). Конскихъ заводовъ 74. **Отхожіе промыслы** развиты. **Кустарные промыслы** развиты слабо. **Фабрично-заводская промышленность**. Сумма производства до 79 мил. Первое мѣсто занимаютъ заводы по обработкѣ шпательныхъ продуктовъ (сахароваренные и др.). **Торговля** весьма значительна. Центрами служатъ Кіевъ, Звенигородка, м. Спиченцы, м. Вязовокъ и многіе другіе. **Пути сообщенія**. Жел. дор.—921 в., шоссеиныхъ—292 в., грунтовыхъ—4.533 в. Изъ рѣкъ судоходны Днѣпръ, Припять и Тетеревъ. Общее протяженіе водныхъ путей 527 в. (въ обѣ стороны). **Административное дѣленіе**. Губ. дѣлится на 12 уѣздовъ. Въ нихъ становъ—47, мировыхъ посредниковъ—24, волостей—209, сельскихъ общ.—2.201, городовъ—12, остальныхъ поселеній—7.344. **Землевладѣніе**. Частной собственности—2.092.476 дес., надѣльной—2.106.781 дес.; государства, церкви и учрежденій—424.384 дес. Итого 4.623.641 дес. **Образованіе**. Учебныхъ заведеній высшихъ—3, среднихъ—38, специальныхъ—40, низшихъ—2.639, всѣхъ—2.720. Грамотныхъ 24%. **Православныхъ церквей**—1.685, монастырей—22. Г. Кіевъ—древнѣйшій городъ, въ немъ Русь приняла крещеніе (962 г.). Памятники старины: Софійскій соборъ (1057 г.); Золотыя ворота (часть стѣны времени Ярослава); Кіево-Печерская Лавра, гдѣ почіютъ мощи угодн. Антонія, Феодосія и др. и гдѣ могила казненныхъ Кочубея и Искры. Памятникъ Св. Владимиру на мѣстѣ крещенія Руси, памятникъ Богдану Хмѣльницкому. Близъ г. Канева могила украинскаго поэта Шевченки.

### Города и большія селенія Кіевской губ.

Кіевъ, р. Днѣпръ, ж. д., г. г., пр., жит.—320.530.  
Бердичевъ, р. Гнилопять, ж. д., у. г., жит.—65.864.  
Васильковъ, р. Стугна, ж. д., у. г., жит.—19.000.  
Звенигородка, р. Гнилой Тикичъ, ж. д., у. г., жит.—19.393.  
Каневъ, р. Днѣпръ, у. г., пр., жит.—9.245.  
Липовець, р. Собъ, ж. д., у. г., жит.—10.218.  
Радомысль, р. Тетеревъ, у. г., жит.—12.335.  
Сквира, р. Сквирка, у. г., жит.—22.757.  
Тараща, рр. Глыбочка и Катлуй, у. г., жит.—12.500.  
Умань, р. Уманка, ж. д., у. г., жит.—37.633.  
Черкасы, р. Днѣпръ, ж. д., у. г., пр., жит.—34.764.  
Чигиринъ, р. Тясминъ, у. г., жит.—10.833.  
Богуславъ, рр. Рось и Богуславка, м. Кавск. у., жит.—16.768.  
Бѣлая Церковь, р. Рось, ж. д., м. Велк. у., жит.—54.270.  
Городище, р. Ольшанка, м. Чркск. у., жит.—17.174.  
Деміевка, с. Квск. у., жит.—16.341.  
Ильинцы, м. Липвиц. у., жит.—11.792.  
Назатинъ, ж. д., м. Брдчв. у., жит.—13.293.  
Медвинъ, с. Квск. у., жит.—10.708.  
Монастырыще, р. Конела, ж. д., м. Липвиц. у., жит.—10.286.  
Ржищевъ, р. Днѣпръ, м. Квск. у., пр., жит.—10.528.  
Смѣла, р. Тясминъ, ж. д., м. Чркск. у., жит.—21.100.  
Соломенка, с. Квск. у., жит.—12.138.  
Тальное, рр. Угорск. Тикичъ и Тамянка, ж. д., м. Уманск. ж.—13.800.  
Чернобыль, р. Припять, м. Рдмск. у., пр., жит.—17.980.  
Шпола, р. Шполка, ж. д., м. Звингр. у., жит.—12.128.

Пространство губ. 44.777,9 кв. вер.

Населеніе { въ уѣздахъ . . . . .	3.899,4
въ тысяч. { » городахъ . . . . .	704,8
Всего . . . . .	4.604,2

Жителей на 1 кв. вер. . . . .	102,8
Сельскихъ жит. на 1 кв. вер. . . . .	87,1

### Уѣзды Кіевской губ.

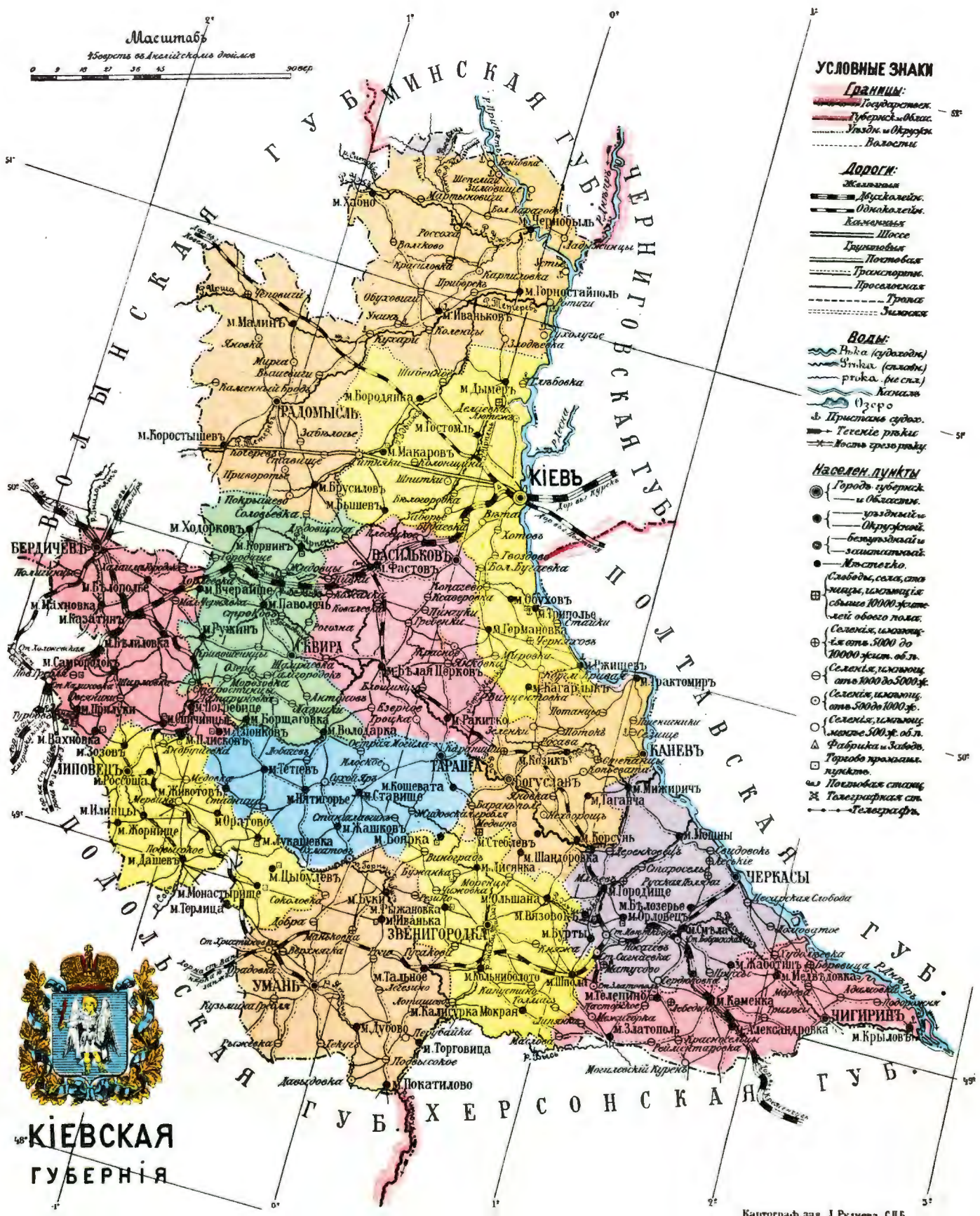
Уѣзды Кіевской губ.	Пространство въ кв. вер.	Населеніе об. пола въ тысячахъ къ 1 янв. 1911 г.
1. Кіевскій . . . . .	4.968,3	777,0
2. Бердичевскій . . . . .	2.997,3	369,8
3. Васильковскій . . . . .	3.631,0	397,4
4. Звенигородскій . . . . .	3.044,8	345,7
5. Каневскій . . . . .	2.864,3	337,0
6. Липовецкій . . . . .	2.540,6	262,1
7. Радомысльскій . . . . .	8.436,4	416,7
8. Сквирскій . . . . .	3.271,2	307,1
9. Таращанскій . . . . .	2.924,4	299,8
10. Уманскій . . . . .	3.744,2	409,8
11. Черкасскій . . . . .	3.448,7	393,1
12. Чигиринскій . . . . .	2.876,7	288,7

Издано на средства Е. И. В. В. К. Михаила Александровича.

Редакція и Контора изданія „РОССІЯ въ географическихъ картахъ по губерніямъ и областямъ Имперіи“—С.-Петербургъ, Калашниковскій пр., д. 23, кв. 10.

Редакторъ А. Е. Рябченко.





Масштабъ  
 1 дюймъ = 40 верстъ  
 0 10 20 30 40 50 вер

**УСЛОВНЫЕ ЗНАКИ**

**Границы:**  
 — Государственн.  
 — Губернск. и Област.  
 — Уездн. и Округов.  
 — Волостн.

**Дороги:**  
 — Железныя  
 — Мушкетейск.  
 — Однотолков.  
 — Камаровск.  
 — Шоссе  
 — Грунтовыя  
 — Почтовыя  
 — Прокладочныя  
 — Простыя  
 — Травныя  
 — Земляныя

**Воды:**  
 — Рѣка (судоходн.)  
 — Рѣка (слаб.)  
 — Рѣка (не сл.)  
 — Каналъ  
 — Озеро  
 — Пристань судов.  
 — Теченіе рѣки  
 — Мостъ черезъ рѣку

**Населен. пункты**  
 ● Городъ губернскаго и Областнаго  
 ● уезднаго  
 ● Округовый  
 ● безуезднаго и землемѣрск.  
 ● Мѣстечко  
 □ Селеніе, состоящее изъ болѣе 10000 жителей  
 □ Селеніе, состоящее изъ 5000 до 10000 жител. об. ж.  
 □ Селеніе, состоящее изъ 1000 до 5000 ж.  
 □ Селеніе, состоящее изъ 500 до 1000 ж.  
 □ Селеніе, состоящее изъ менѣе 500 ж. об. ж.  
 □ Фабрика и Заводъ, Торгово-промышлен. пунктъ  
 □ Почтово-станція  
 ✕ Телеграфная ст.  
 — Телеграфъ



**КІЕВСКАЯ  
 ГУБЕРНІЯ**

Капитограф. зав. А. Руднева, С. П. Б.



# Подольская губернія.

**Пространство** губ. равняется 36.921,7 кв. в. **Поверхность** представляет собой возвышенное плато, имѣющее склонъ съ сѣв.-зап. на юго-вост. Наибольѣ возвышенная мѣстность нах. на сѣв.-зап., въ Проскуровскомъ у. Губ. глубоко перерѣзана многочисленными долинами, особенно въ южн. своей части. **Почва**, за немногими исключеніями, черноземная, очень плодородная. **Климатъ** умѣренный. Въ сѣв. и зап. частяхъ холоднѣе, чѣмъ въ долинѣ Днѣстра, защищенной высотами отъ вѣтровъ. Въ губ. господствуютъ сѣв. и вост. вѣтры. Юж. и вост. уѣзды (особенно Балтскій) повреждаются страдаютъ отъ засухъ. **Орошеніе**. Главныя рѣки губ.: Днѣстръ съ притоками: Збручемъ, Ягорлыкомъ и др.; Южн. Бугъ съ притоками Волкомъ, Синюхой, Кодымомъ и др.—не судоходны, имѣютъ низменные, болотистые берега, по которымъ расположено много прудовъ. Озеръ вовсе нѣтъ. **Лѣса** (лиственные) въ губ. распределены довольно равномерно, но больше всего въ Балтскомъ у., а меньше всего въ Проскуровскомъ. Хвойныхъ лѣсовъ нѣтъ. **Полезныя ископаемыя**. Въ губ. добываются гранитъ, известняки, фосфориты и песчаники. **Населеніе**. Преобладаютъ малороссы (болѣе 80%), затѣмъ великоруссы. Евреевъ 14% (губ. находится въ чертѣ осѣдлости). Поляковъ 4%. Молдаванъ около 27 тыс., живутъ преимущественно въ Ольгопольскомъ у. и др. Главнымъ занятіемъ населенія и основой его экономического благосостоянія является **земледѣліе**. Сѣютъ пшеницу, рожь, овесъ, кукурузу, коноплю, ленъ, свекловицу и др. **Садоводство** очень развито въ губ., особенно въ долинѣ Днѣстра, между Хотинскимъ и Ямпольскимъ. Фрукты и ягоды сбываются на ярмаркахъ и базарахъ, а также въ большомъ количествѣ вывозятся за предѣлы губ. **Виноградъ** разводятъ по р. Днѣстру. **Винодѣліемъ** занимаются въ у. Ольгопольскомъ, Балтскомъ, Ямпольскомъ и Новоушицкомъ. **Огородничество**, какъ промыселъ, развито подъ городами. Въ губ. занимаются **табаководствомъ**, больше всего въ Новоушицкомъ у., воздѣлываютъ различные сорта. **Пчеловодство** существуетъ во всѣхъ уѣздахъ и за послѣдніе годы развивается. **Скотоводство** занимаетъ видное мѣсто, особенно на югѣ губ. **Ремеслами** занимаются до 70 тыс. чело-вѣкъ: заготавливаютъ сѣбствыя припасы, одежду, предметы домохозяйства и пр. **Кустарные промыслы** развиты очень слабо. Ими занимаются всего около 6 тыс. чело-вѣкъ. **Боль- шинство** занимается тканьемъ холста и сукна. Затѣмъ овчино-тулуцинымъ и сапожнымъ промыслами занимаются въ уѣздахъ Проскуровскомъ, Ольгопольскомъ и Балтскомъ. **Гон- чарный промыселъ** существуетъ въ уѣздахъ Винницкомъ, Летичевскомъ и Ольгопольскомъ. **Обтесываніе** камней развито въ Ямпольскомъ уѣздѣ. **Фабрично-заводская промышленность** за послѣдніе годы растетъ. Сумма производства до 33<sup>1/2</sup> мил. Первое мѣсто занимаютъ заводы сахароваренные, затѣмъ идутъ винокуренные и мельницы: паровыя, водяныя, вѣтренныя и пр. **Торговля** довольно значительна, внутренняя и вѣшняя. Въ губ. на- ходятся 4 таможни. Предметами торговли служатъ: хлѣбъ, дрова, спиртъ и пр. **Большія ярмарки** въ Ярмолинцахъ и Балтѣ. **Пути сообщенія**. Жел. дор. 1.144 в. Шоссейныхъ дор.—623 в. Грунтовыхъ—4.453 в. Водныхъ путей 436 в. (въ обѣ стороны). **Админи- стративное дѣленіе**. Губ. дѣлится на 12 уѣздовъ. Въ нихъ становъ 50, мировыхъ посред- никовъ 24, волостей 162, сельскихъ общ. 1.981, городовъ 17, остальныхъ поселеній 7.265. **Землевладѣніе**. Частной собственности 1.625.778 д.; надѣльной—1.754.187 д.; государ- ства, церкви и учреждений—277.173 дес. Итого 3.657.138 дес. **Образованіе**. Учебныхъ заведеній: среднихъ 11, специальныхъ 12, низшихъ 2.201, всѣхъ 2.185. Грамотныхъ 20%. **Православныхъ церквей** 1.673, монастырей 10. Въ Каменецъ-Подольскѣ замѣчательны: башни, замокъ съ подземн. ходами, соборъ, передѣланный изъ доминиканскаго костела и др. старинные храмы.

Издано на средства Е. И. В. В. К. Михаила Александровича.

Пространство губ. 36.921,7 кв. вер.

Населеніе	{ въ уѣздахъ . . . . .	3.511,7
		въ тысяч. { » городахъ . . . . .
Всего . . . . .		3.812,0
Жителей на 1 кв. вер. . . . .		103,2
Сельскихъ жит. на 1 кв. вер. . . . .		95,1

## Уѣзды Подольской губ.

	Пространство въ кв. вер.	Населеніе об.
		пола въ тыся- чахъ къ 1 янв. 1911 г.
1. Каменецъ-Подольскій . . . . .	2.534,3	327,1
2. Балтскій . . . . .	6.824,1	509,3
3. Брацлавскій . . . . .	2.706,3	305,4
4. Винницкій . . . . .	2.619,3	311,8
5. Гайсинскій . . . . .	2.972,7	318,0
5. Летичевскій . . . . .	2.371,7	230,8
7. Литинскій . . . . .	2.919,0	265,6
8. Могилевскій . . . . .	2.413,0	281,2
9. Ольгопольскій . . . . .	3.521,9	362,7
10. Проскуровскій . . . . .	2.364,6	284,4
11. Ушицкій . . . . .	2.495,7	277,9
12. Ямпольскій . . . . .	3.179,1	237,8

## Города Подольской губ.

Каменецъ-Подольскъ, р. Смотричъ, г. г., жит.—40.135.
Балта, р. Кодыма, ж. д., у. г. жит.—25.616.
Брацлавъ, р. Ю. Бугъ, у. г., жит.—10.202.
Винница, р. Ю. Бугъ, ж. д., у. г. жит.—35.982.
Гайсинъ, р. Собь, ж. д., у. г., жит.—11.141.
Летичевъ, р. Ю. Бугъ, у. г., жит.—9.134.
Литинъ, р. Згарь, у. г., жит.—10.420.
Могилевъ, р. Днѣстръ, ж. д., пр., у. г., жит.—26.750.
Новая-Ушица, р. Калюса, у. г., жит. 6.908.
Ольгополь, р. Савранка, у. г., жит.—10.050.
Проскуровъ, р. Ю. Бугъ, ж. д., у. г., жит.—27.628.
Ямполь, р. Днѣстръ, у. г., пр., кур., жит.—6.431.
Баръ, р. Ровъ, ж. д., б. г. Мглв. у. жит.—18.195.
Вербовецъ, р. Вербовецъ, б. г., Ушц. у., жит.—3.290.
Жмеринка, ж. д., б. г. Внцк. у., жит.—14.700.
Сальница, р. Сальница, б. г., Лтнск. у., жит.—5.390.
Старая Ушица, р.р. Днѣстръ и Ушица, б. г., Ушцк. у., ж.—6.728.
Хмѣльницъ, р. Ю. Бугъ, ж. д., б. г., Лтнск. у., жит.—16.081.
Бершадь, р. Бершадь, ж. д., м. Олгл. у., жит.—15.319.
Дунаевцы, р. Тернавка, м. Ушцк. у., жит.—15.023.
Тульчинъ, р. Тульчинка, м. Брацлвск. у., жит.—23.252.

Редакція и Контора изданія «РОССІЯ въ географическихъ картахъ по губерніямъ и областямъ Имперіи»—С.-Петербургъ, Калашников-скій пр., д. 23, кв. 10.

Редакторъ А. Е. Рябченко.





Площадь губ. равняется 46.042,3 кв. в. Поверхность представляет равнину, пересѣченную рядомъ холмовъ, долинами рѣкъ и глубокими оврагами. Сѣв.-вост. часть губ. болѣе возвышена, чѣмъ юго-зап. Почва крайне разнообразна: есть черноземъ, суглинки, супеси съ примѣсью мѣла и извести. Климатъ континентальный: зима суровая, лѣто жаркое, переходы рѣзки. Преобладающіе вѣтры: сѣв.-вост. (холодный) и юго-зап., приносящій дождь. Рѣкъ до 170. Главныя: Днѣпръ, Десна, Сожъ, Сеймъ и ихъ притоки. Озера и многочисленныя болота расположены по лѣв. низменнымъ берегамъ рѣкъ. Больше всего болотъ въ юго-зап. части, въ общемъ же подъ ними наход.  $\frac{1}{10}$  площади губ. Лѣсъ занимает  $\frac{1}{5}$  всей площади. Наиболѣе лѣсисты у. Остерскій Сосницкій и Суражскій. Конотопскій же уѣздъ почти не имѣетъ лѣса. Полезныя ископаемыя. Глина (у. Городнянскій, Кролевецкій и Глуховскій). Известнякъ, мѣлъ и песчаники встрѣчаются въ Новгородъ-Сѣверскомъ у. по Деснѣ. Есть богатая залежи торфа. Населеніе. Малороссовъ 85,6%, великоруссовъ 6%, бѣлоруссовъ 5%, евреевъ до 3% (губ. находится въ чертѣ осѣдлости). Земледѣліе является главнѣйшимъ занятіемъ жителей въ южн. уѣздахъ. Сѣютъ рожь, гречиху, овесъ, картофель, коноплю, ячмень, просо, ленъ и пшеницу. На сѣв. же развиты отхожіе промыслы, особенно въ Новозыбковскомъ и Стародубскомъ у. Лѣтомъ большинство избъ остается забитыми и пустыми, уходятъ даже дѣти. Огородничество имѣетъ характеръ промысла въ у. Борзенскомъ, Нѣжинскомъ и Козелецкомъ. Разводятъ въ большомъ количествѣ лукъ (цыбуля). Огурцами славятся Городнянскій и Глуховскій у. Бахчеводство развито по всей губ. Въ уѣздахъ Стародубскомъ, Мглинскомъ и Суражскомъ занимаютса садоводствомъ. Табачководство занимаетъ первое мѣсто въ Имперіи. Разведеніе сахарной свекловицы сосредоточено въ у. Кролевецкомъ, Конотопскомъ и Борзенскомъ. Пчеловодство процвѣтаетъ во всей губ., особенно же подъ Батуриномъ и Конотопомъ. Скотоводство. Разведеніе крупнаго скота ограничено, мелкаго же большое количество. Въ сѣв.

части губ. молочные продукты вырабатываются съ торговой цѣлью. Птицеводство развито повсемѣстно. Занимаются рыболовствомъ. Кустарные промыслы развиты въ малоземельныхъ и неплодородныхъ уѣздахъ. Гончарный промыселъ процвѣтаетъ въ у. Городнянскомъ, Кролевецкомъ, Глуховскомъ и др. Кожевничество развито въ у. Козелецкомъ, Черниговскомъ и Кролевецкомъ. Саложный промыселъ имѣетъ широкое распространеніе. Выдѣлка овчинъ и шубъ (у. Черниговскій и Кролевецкій). Прядильно-ткацкій процвѣтаетъ въ Кролевецкомъ у. (ручники, плахты, холсты и др.). Сѣтевязаніе сосредоточено въ Остерскомъ и Кролевецкомъ у. Промыслы по обработкѣ дерева развиты въ нѣсколькихъ уѣздахъ. Въ Городнянскомъ у. дѣлаютъ лодки, наз. дубами или обшиванками. Фабрично-заводская промышленность. Сумма производства до 27 мил. Первое мѣсто занимаютъ сахароваренные заводы; затѣмъ сукоянные, винокуренные, спичечные, маслобойные и пр. Торговля довольно значительна: табакомъ, хлѣбомъ, лѣсными матеріалами и пр. Торговые пункты: Нѣжинъ, Новгородъ-Сѣверскъ, Черниговъ, Городня и Мглинъ. Пути сообщенія. Жел. дор.—960 в.; шоссеиныхъ 272 в.; грунтовыихъ 2.677. Водныхъ путей (въ обѣ стороны) 812 в. Судходны: Днѣпръ, Десна, Сожъ и Судость. Административное дѣленіе. Губ. дѣлится на 15 уѣздовъ. Въ нихъ становъ 51, земскихъ начальн. 75, волостей 181, сельскихъ общ. 3.762, городовъ 23, посадовъ 13, прочихъ поселеній 5.761, Землевладѣніе. Частной собственности 1.825.624 д.; надѣльной 2.329.209 дес.; государственна, церкви и учрежденій 229.424 д. Итого 4.384.257 дес. Образование. Учебн. зав.: высшихъ 1, среднихъ 18, спеціальн. 40, низшихъ 1.876. Всѣхъ 1.935. Грамотн 25%. Православныхъ церквей 1.199, монастырей 15. Въ Черниговѣ, въ Спасо-Преображенскомъ соборѣ (1031 г.), покоятся мощи св. Ѳеодосія. Назовемъ еще Елецкій монастырь (XI в.) и Пятницкую церковь. Еще сохранились домъ Мазепы и остатки земляного вала.

### Города и большія селенія Черниговской губ.

Черниговъ, рр. Десна и Стрижень, ж. д., г. г., пр., жит.—30.197.  
Борзна, р. Борзна, у. г., жит.—13.534.  
Глуховъ, р. Есьмань, ж. д., у. г., жит.—17.834.  
Городня, р. Городнянка, ж. д., у. г., жит.—5.050.  
Козелець, р. Остеръ, у. г., жит.—4.810.  
Конотопъ, р. Езучъ, ж. д., у. г., жит.—19.404.  
Кролевецъ, р. Свидна, ж. д., у. г., жит.—14.972.  
Мглинъ, р. Судинка, у. г., жит.—8.766.  
Новгородъ-Сѣверскъ, р. Десна, ж. д., у. г., пр., жит. 10 343.  
Новозыбковъ, р. Новозыбская, ж. д., у. г., жит. 20.935.  
Нѣжинъ, р. Остеръ, ж. д., у. г., жит.—42.130.  
Остеръ, р. Десна, ж. д., у. г., пр., жит.—5.836.  
Сосница, р. Убѣдъ, у. г., жит.—7.600.  
Стародубъ, р. Бабинець, ж. д., у. г., жит.—19.028.  
Суражъ, р. Ипутъ, у. г., жит.—5.211.  
Березна, р. Десна, б. г. Чрнг. у., жит.—9.921.  
Коропъ, р. Коропець, б. г. Крлвц. у., жит.—7.133.  
Новое Мѣсто, р. Ипутъ, б. г. Нвзбск. у., жит.—2.025.  
Погаръ, р. Судость, б. г. Стрб. у., жит.—6.401.  
Арданъ, пос., р. Тарасна, б. г. Срж. у., жит.—777.  
Воронежъ, мѣст., р. Осета, б. г. Глхкв. у., жит.—6.917.  
Воронокъ, пос., р. Вороночекъ, б. г. Стрб. у., жит.—3.707.  
Еленка, пос., р. Еленка, б. г. Стрб. у., жит.—1.894.  
Злынка, пос., ж. д., б. г. Нвзб. у., жит.—5.408.  
Климовъ, пос., р. Ирта, ж. д., б. г. Нвзб. у., жит. 5.023.  
Клиницы, пос., р. Турасна, ж. д., б. г. Срж. у., жит.—12.398.  
Лужки, пос., б. г. Стрб. у., жит.—2.744.  
Митьковна, пос. рч. Придолежкѣ, б. г. Нвзбк. у., жит.—2.214.  
Млынка, пос., б. г. Стрб. у., жит. 665.  
Новые Млины (Мглины), мѣст., р. Сеймъ, б. г. Сосниц. у., ж.—3.629.  
Радуль, Святская, Середина-Буда, Чуровичи, Шеломы, Ичня, Носовка.

Редакторъ А. Е. Рябченко.

Пространство губ. 46.042,3 кв. вер.

Населеніе ( въ уѣздахъ—2.775,3 )  
въ тысяч. ( » городахъ— 255,8 ) Всего—3.031,1

Жителей на 1 кв. в.—65,8. Сельскихъ жит. на 1 кв. в.— 60,3

### Уѣзды Черниговской губ.

Уѣзды Черниговской губ.	Пространство въ кв. вер.	Населеніе об. пола въ тысячахъ къ 1 янв. 1911 г.
1. Черниговскій . . . . .	3.226,7	202,1
2. Борзенскій . . . . .	2.463,7	185,3
3. Глуховскій . . . . .	2.716,6	179,6
4. Городнянскій . . . . .	3.528,0	201,0
5. Козелецкій . . . . .	2.726,0	171,0
6. Конотопскій . . . . .	2.118,3	206,3
7. Кролевецкій . . . . .	2.366,7	170,7
8. Мглинскій . . . . .	3.319,5	183,8
9. Новгородсѣверскій . . . . .	3.417,5	199,5
10. Новозыбковскій . . . . .	3.354,9	225,7
11. Нѣжинскій . . . . .	2.510,3	217,1
12. Остерскій . . . . .	3.991,4	210,6
13. Сосницкій . . . . .	3.775,9	223,9
14. Стародубскій . . . . .	2.892,0	189,3
15. Суражскій . . . . .	3.634,8	265,0

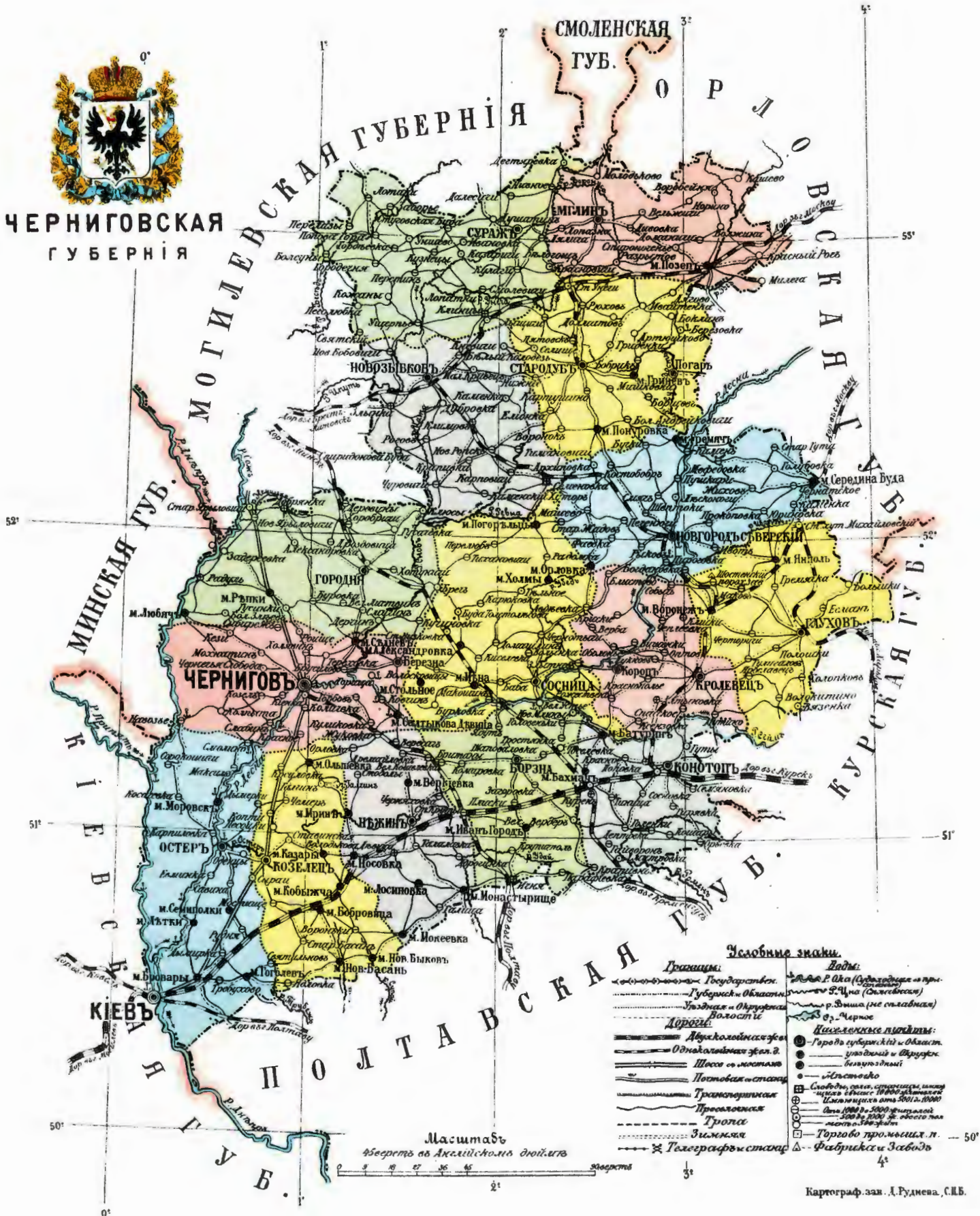
Издано на средства Е. И. В. В. К. Михаила Александровича.

Адресъ Редаціи и Конторы: СПб. Калашниковскій пр., 23.





55° **ЧЕРНИГОВСКАЯ**  
ГУБЕРНІЯ



**Условные знаки.**

Граници	Виды
— Государственн.	— Р. Д. А. (судоходна и пр.)
— Губернск. Областн.	— С. Ч. (болотн.)
— Владн. и Окружн.	— р. Д. (не судоходн.)
— Волостн.	— Черное

**Дороги:**

- Двухколейная ж.д.
- Однколейная ж.д.
- Шоссе с мостами
- Почтовая станция
- Прованская
- Тропа
- Зыбкая
- Телеграфн. стая

**Численность населенных пунктов:**

- Городъ губернскаго и Областн.
- уездный и Волостн. населенный пункт
- — Покровен.
- Село, или станица, или имение свыше 1000 душ насел.
- — Именн. сел. 500 и 1000
- — Сел. 1000 до 500 душ насел.
- — 500 до 1000 душ насел.
- — Торгов. промысл. п.
- △ — Фабричн. и Заводъ

Картограф. зав. А. Руднева, С. И. Б.

Площадь губ. равняется 43.844,0 кв. в. Поверхность представляет собою равнину съ сильнымъ наклономъ къ Днѣпру. Удаленные отъ Днѣпра уѣзды—наиболѣе возвышены, а расположенные по Днѣпру наиболѣе низменны и изрѣзаны оврагами, балками и рѣчными долинами. Почва чрезвычайно плодородная, б. ч. черноземная. Встрѣчаются суглинки и кое-гдѣ пески. Климатъ благоприятный, умѣренный. Средняя температура + 7,6°. Главная рѣка Днѣпръ (374 в.), затѣмъ Трубежь, Супой, Сула, Псель, Ворскла и Орель. Озера незначительны. Лѣса занимаютъ около 6% всей площади (дубъ, кленъ, липа, осина). Полезныя ископаемыя. Добываютъ гранитъ и диабазъ, глину разныхъ сортовъ, жерновики и песчаники. Главную массу населенія составляютъ малороссы (97,6%). Затѣмъ евреи (губернія находится въ чертѣ осѣлости), великоруссы, поляки. Вслѣдствіе благоприятныхъ условій земледѣліе является главнымъ занятіемъ жителей. Подъ паршею—75% всей площади губ. Сѣютъ пшеницу, ячмень, овесъ, гречиху, коноплю и пр. Бахчеводство сильно развито. Въ Лубенскомъ у. развита культура лѣкарственныхъ травъ (шалфей, валеріана, мята и пр.). Въ Кременецкомъ у. собираютъ дикорастущія лѣкарственные растенія—липу, блекоть, айръ и др. Садоводство процвѣтаетъ въ у.: Лубенскомъ, Гадячскомъ (сливы) и Зеньковскомъ (вишни, яблоки, груши, кизиль, тутовое дерево и пр.). По табаководству губ. занимаетъ 2 мѣсто въ Имперіи. Разводятъ исключительно махорку. Посѣвы сахарной свекловицы сосредоточены въ у. Гадячскомъ и Зеньковскомъ. Пчеловодствомъ занимаются по всей губ. Скотоводство развито въ размѣрахъ необходимыхъ для полевыхъ работъ. Кромѣ лошадей и крупнаго рогатаго скота разводятъ овецъ, козъ, барановъ и свиней. Птицеводство также приноситъ извѣстный доходъ. Рыболовствомъ занимаются въ прибрежныхъ селеніяхъ. Кустарные промыслы имѣютъ довольно большое значеніе. Гончарный сосредоточенъ въ у. Миргородскомъ и Зеньковскомъ (Опошня). Кожевенный пр. развитъ въ Зеньковскомъ, Кобелянскомъ и Переяславскомъ у. Кожевенники б. ч. и сапожники. Кромѣ того сапожники пр. занимаются въ у. Роменскомъ и Константиноградскомъ. Прядильно-ткацкій пр. процвѣтаетъ въ Миргородскомъ, Зеньковскомъ и Роменскомъ у. (ковры, скатерти, плахты, хустки). Сѣтевязаніемъ занимаются въ Лохвицкомъ у. Гребенки выдѣлываютъ въ Хомутцѣ, Миргородскаго у. Плетеніе корзинъ составляетъ выгодный промыселъ въ Лохвицкомъ у. (Городище). Въ Лубенскомъ, Миргородскомъ у. и нѣкоторыхъ другихъ мѣстахъ дѣлаютъ сани, телѣги, ободья, колеса. Въ с. Великой Павловкѣ Гадячскаго у. изготовляютъ трубки (люльки) изъ корней клена и липы. Фабрично-заводская промышленность. Сумма производства около 15 мил. Больше всего заводовъ по обработкѣ питательныхъ продуктовъ: сахароваренные, мукомольные, винокуренные, маслобойные и пр. Торговля мало развита. Предметами вывоза служатъ хлѣбъ и скотъ. Торговые центры—Полтава, Кременчугъ и Ромны. Пути сообщенія. Жел. дор. 752 в. Шоссейныхъ дор., какъ путей сообщенія, нѣтъ, а отдѣльныхъ замощеныхъ участковъ 189 в. Грунтовыхъ дор. 2.285 в. Водныхъ путей (въ обѣ стороны) 371 в. Судходны Днѣпръ и Трубежь. Административное дѣленіе. Губ. дѣлится на 15 уѣздовъ. Въ нихъ становъ 59, земскихъ начальниковъ 83, волостей 261, сельскихъ общ. 3.293, городовъ 17, остальныхъ поселеній 9.380. Землевладѣніе. Частной собственности 1.891.756 д.; надѣльной 2.195.458 д.; государства, церкви и учреждений 110.246 д. Итого 4.197.490 д. Образованіе. Грамотныхъ 23%. Учебныхъ заведеній: среднихъ 24, спеціальныхъ 43, низшихъ 2.664, всѣхъ 3.731. Православныхъ церквей 1.187, монастырей 8. Полтава извѣстна знаменательной побѣдой Петра Великаго надъ Шведами (27 іюня 1709 г.). На мѣстѣ битвы нах. шведская могила (братская могила правосл. воиновъ, павшихъ въ бою), храмъ и музей. С. Сорочинцы, Миргородск. у.—родина писателя Н. В. Гоголя.

Издано на средства Е. И. В. В. К. Михаила Александровича.

Пространство губ. 43.844,0 кв. вер.

Населеніе { въ уѣздахъ . . . . . 3.276,3  
въ тысяч. { » городахъ . . . . . 350,0

Всего . . . 3.626,3

Жителей на 1 кв. вер. . . . . 82,7

Сельскихъ жит. на 1 кв. в. . . . . 74,7

## Уѣзды Полтавской губ.

	Пространство въ кв. вер.	Населеніе об.
		пола въ тыся- чахъ къ 1 янв. 1911 г.
1. Полтавскій . . . . .	2.977,9	297,1
2. Гадячскій . . . . .	2.162,4	189,0
3. Зеньковскій . . . . .	1.977,5	181,0
4. Золотоношскій . . . . .	3.888,6	289,8
5. Кобелянскій . . . . .	3.227,2	296,2
6. Константиноградскій . . . . .	5.341,7	315,8
7. Кременчугскій . . . . .	3.013,2	318,8
8. Лохвицкій . . . . .	2.320,5	191,7
9. Лубенскій . . . . .	2.059,6	181,2
10. Миргородскій . . . . .	2.336,7	201,4
11. Переяславскій . . . . .	3.595,2	239,5
12. Пирятинскій . . . . .	2.871,6	215,8
13. Прилукскій . . . . .	2.877,4	246,5
14. Роменскій . . . . .	2.285,2	234,2
15. Хорольскій . . . . .	2.909,3	228,3

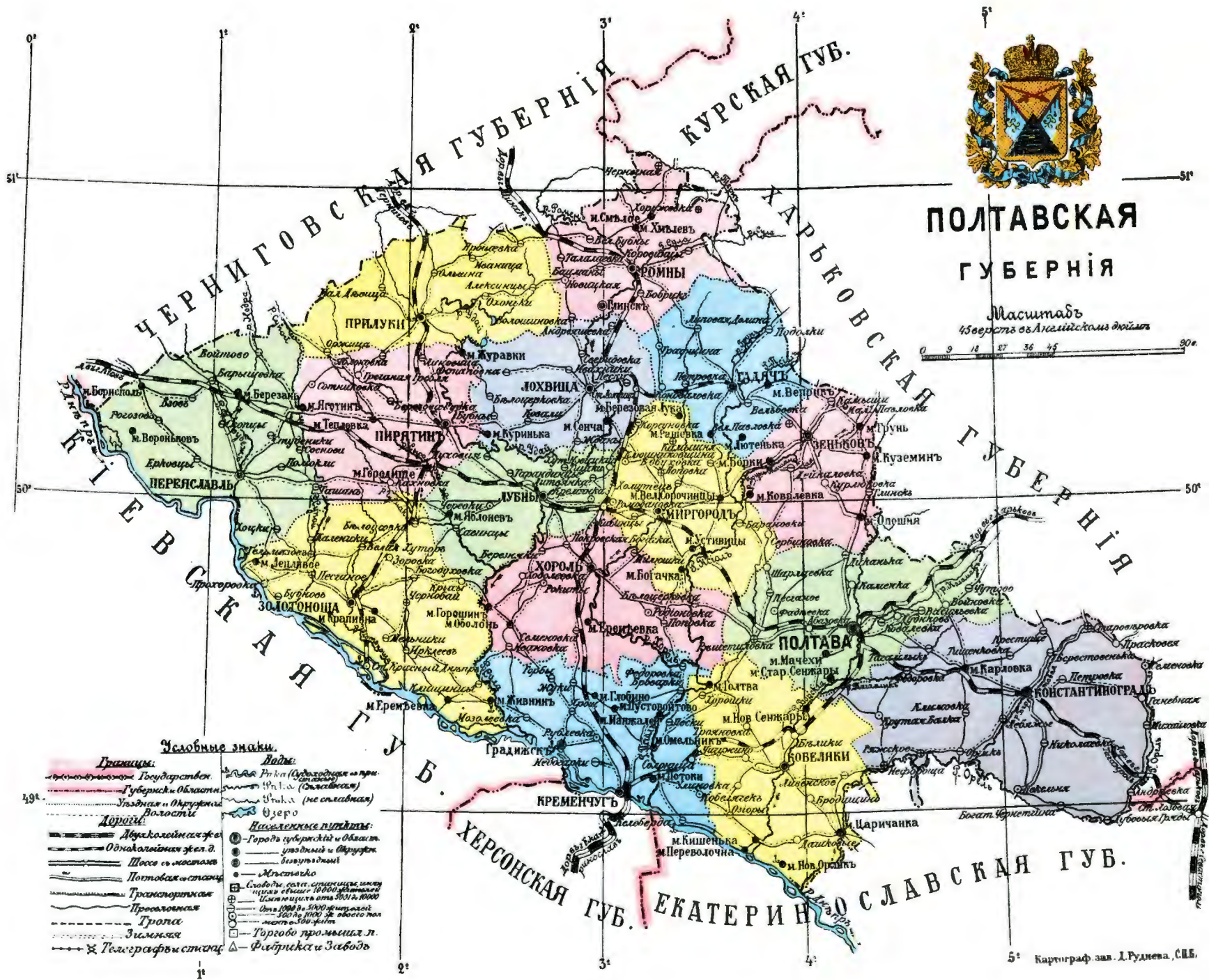
## Города Полтавской губ.

Полтава, р. Ворскла, ж. д., г. г., жит.—50.401.
Гадячъ, р. Грунь и Псель, ж. д., у. г., жит.—8.150.
Золотоноша, р. Золотоноша, ж. д., у. г., жит.—11.082.
Зеньковъ, р. Ташаньская Грунь, у. г., жит.—11.715.
Кобеляки, р. Ворскла, ж. д., у. г., жит.—14.273.
Константиноградъ, р. Берестовая, ж. д., у. г., жит.—8.571.
Кременчугъ, р. Днѣпръ, ж. д., у. г., пр., жит.—63.213.
Лохвица, р. Лохвица, ж. д., у. г., жит.—9.957.
Лубны, р. Сула, ж. д., у. г., жит.—11.933.
Миргородъ, р. Хороль, ж. д., у. г., жит.—11.390.
Переяславъ, рр. Альта и Трубежь, ж. д., у. г., пр., жит.—16.647.
Пирятинъ, р. Удай, ж. д., у. г., жит.—9.242.
Прилуки, р. Удай, ж. д., у. г., жит.—22.761.
Ромны, р. Сула, ж. д., у. г., жит.—24.479.
Хороль, р. Хороль, ж. д., у. г., жит.—9.638.
Глинскъ, р. Сула, б. г. Рѣчк. у., жит.—3.895.
Градискъ, б. г. Крмчг. у., пр., жит.—12.602.
Борисполь, ж. д., село Прслв. у., жит.—11.014.

Редакція и Контора изданія «РОССІЯ въ географическихъ картахъ по губерніямъ и областямъ Имперіи»—С.-Петербургъ, Калашниковскій пр., д. 23, кв. 10.

Редакторъ А. Е. Рябенко.







# Харьковская губернія.

Площадь губ. занимает 47.885,4 кв. в. Поверхность имѣетъ правильный склонъ съ сѣв. на югъ. Исключеніе представляютъ лишь берега Сѣв. Донца и уѣзды: Зміевскій, Изюмскій и часть Валковскаго. т. к. сюда заходятъ отроги Донецкаго кряжа. Почва преимущественно черноземная; кое-гдѣ встрѣчаются пески и суглинки. Климатъ умѣренный, но непостоянный. Преобладающіе вѣтры—восточные. Средняя годовая температура +6,8. Орошается губ. неравномѣрно, большинство рѣкъ протекаетъ въ зап. ея части. Въ вост. же, особенно въ Старобѣльскомъ у., ощущается недостатокъ воды. Главныя изъ рѣкъ: Сѣв. Донецъ съ Осколомъ, Андоромъ, Харьковомъ и др.; Ворскла и Пселъ. Большихъ озеръ нѣтъ. Болота встрѣчаются по р. Донцу, Осколу, Ворсклѣ и др. Лѣса занимаютъ лишь 9,6% всей площади и распределены по губ. неравномѣрно. Растутъ сосна, дубъ и пр. Полезная ископаемая. Глина добывается въ Валковскомъ у. и др. Ломаютъ известнякъ въ Изюмскомъ, а мѣль—въ Зміевскомъ у. Во многихъ мѣстахъ разрабатываютъ песчанки. Близъ Славянска имѣются соляныя озера (Рѣпное, Вейсово), изъ которыхъ добываютъ поваренную соль. Здѣсь же находится лечебное заведеніе. Населеніе. Малороссы (69,5%) и великороссы; евреевъ 0,5%. Главное занятіе жителей—земледѣліе, которое вслѣдствіе благоприятныхъ почвенныхъ и климатическихъ условій не только прокармливаетъ населеніе, но даже даетъ избытокъ. Сѣютъ рожь, пшеницу, ячмень, овесъ, просо, ленъ, коноплю и сахарную свекловицу, по разведенію которой Харьковская губ. занимаетъ 3-е мѣсто въ Имперіи. Огородничество ведется въ большинствѣ случаевъ крестьянами и пріѣзжими болгарами. Бахчеводство развито въ губ. Садоводство не имѣетъ промышленнаго значенія, но при каждомъ крестьянскомъ дворѣ есть свой «вишневый садочекъ». Скотоводство развито мало, лишь для полевыхъ работъ. Кромѣ того разводять мелкій скотъ: овецъ и свиней. Птицеводство распространено въ губ. (гуси, индѣйки). Кустарные промыслы имѣютъ большое значеніе. Гончарный пр. сосредоточенъ по Сѣв. Донцу и его притокамъ. Кожевенный пр. развитъ въ у. Ахтырскомъ, Сумскомъ и др. Кожевенники большею частью бывають и сапожники. Прядильноткацкій пр. процвѣтаетъ въ у. Ахтырскомъ, Харьковскомъ, Старобѣльскомъ, Лебединскомъ и др. Выдѣлываютъ холстъ, салфетки (хустки), полотенеца (рушники) плахты и пр. Въ у. Изюмскомъ и Богодуховскомъ дѣлають ведра, кадки, бочки, обручи, сани, повозки, грабли, скрины (сундуки на колесахъ) и пр. Кустари с. Бѣловодскъ, Старобѣльск. у. изготовляютъ земледѣльческія орудія, на которыя большой спросъ и въ другія губ. (плуги, бороны, вѣялки, молотилки и пр.). Кузнечнымъ пр. занимаются и въ др. уѣздахъ. Отхожіе промыслы сильно развиты. Фабрично-заводская промыш. Сумма производства достигаетъ 87 мил. Первое мѣсто занимають сахароваренные заводы, затѣмъ мукомольные и винокуренные. Торговля сильно развита и большую роль играютъ ярмарки въ Харьковѣ, торгуютъ хлѣбомъ, солью, птицей, кустарными издѣліями и пр. Кромѣ Харькова центрами служатъ Ахтырка и Сумы. Пути сообщенія. Жел. дор. 973 в. Шоссейныхъ дор. 134 в., грунтовыхъ—5.725 в. Судходныхъ рѣкъ нѣтъ. Административное дѣленіе. Губ. дѣлится на 11 уѣздовъ. Въ нихъ становъ 43, земскихъ начальниковъ 71, волостей 245, сельскихъ обществъ 1.815, городовъ 17, остальныхъ поселеній 5.954. Землевлдѣніе. Частной собственности 1.608,349 дес.; надѣльной 2.663,142 дес.; госуд., церкви и учреждений 225,780 д. Итого 4.497,271 дес. Образованіе. Грамотныхъ 23%. Учебныхъ заведеній: высшихъ 3, среднихъ 32, специальныхъ 31, низшихъ 1.791, всѣхъ 1.857. Православныхъ церквей 874, монастырей 12. Святогорскій монастырь въ Изюмскомъ у. на берегу Донца, на мѣловыхъ утесахъ, отличается живописнымъ мѣстоположеніемъ.

Пространство губ. 47.885,4 кв. вер.  
Населеніе { въ уѣздахъ . . . . . 2.791,3  
въ тысяч. { » городахъ . . . . . 497,2  
Всего . . . . . 3.288,5  
Жителей на 1 кв. вер. . . . . 68,9  
Сельскихъ жит. на 1 кв. вер. . . . . 58,3

## Уѣзды Харьковской губ.

Уѣзды Харьковской губ.	Пространство въ кв. вер.	Населеніе об. пола въ тысяч. къ 1 янв. 1911 г.
1. Харьковскій . . . . .	2.905,1	484,8
2. Ахтырскій . . . . .	2.441,6	198,4
3. Богодуховскій . . . . .	2.767,4	204,7
4. Валковскій . . . . .	2.143,4	183,9
5. Волчанскій . . . . .	3.503,9	223,8
6. Зміевскій . . . . .	4.892,6	302,0
7. Изюмскій . . . . .	6.790,7	385,1
8. Купянскій . . . . .	6.070,7	315,8
9. Лебединскій . . . . .	2.723,1	226,3
10. Старобѣльскій . . . . .	10.846,2	468,6
11. Сумскій . . . . .	2.800,7	295,1

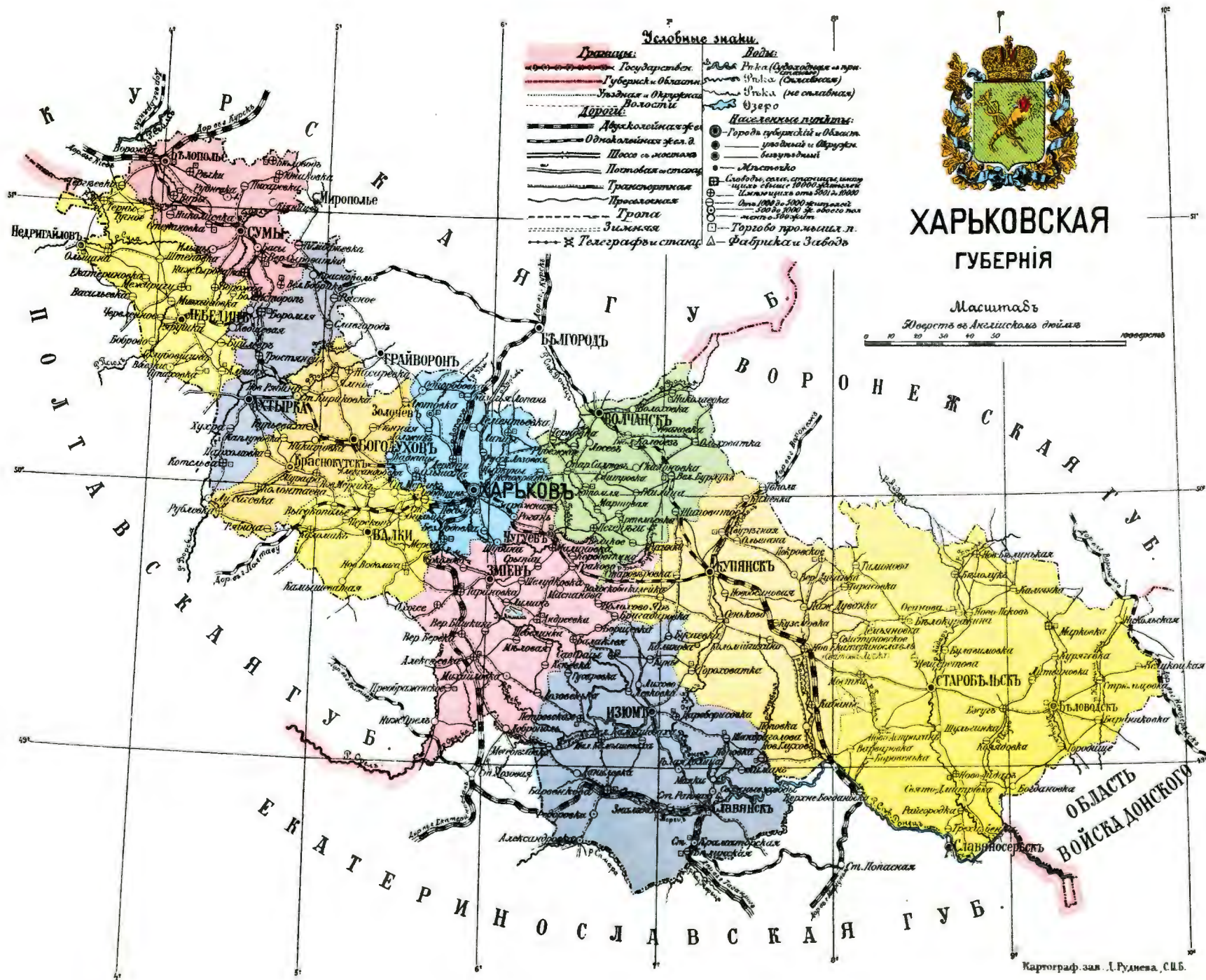
## Города и большія селенія Харьковской губ.

Харьковъ, рр. Харьковъ и Нетечъ, ж. д., г. г., жит.—206,315.  
Ахтырка, р. Ахтырка, ж. д., у. г., жит.—25.827.  
Богодуховъ, р. Мерль, ж. д., у. г., жит.—11.106.  
Валки, р. Можъ, ж. д., у. г., жит.—6.802.  
Волчанскъ, р. Волчья, ж. д., у. г., жит.—10.640.  
Зміевъ, р. Сѣв. Донецъ, у. г., жит.—6.917.  
Изюмъ, р. Сѣв. Донецъ, у. г., жит.—16.000.  
Купянскъ, рр. Осколь и Купянка, ж. д., у. г., жит.—10.000.  
Лебединъ, р. Пселъ, ж. д., у. г., жит.—13.829.  
Старобѣльскъ, р. Айдаръ, у. г., жит.—5.000.  
Сумы, р. Пселъ, ж. д., у. г., жит.—30.510.  
Бѣлополье, рр. Выра и Крыга, ж. д., б. г. Сумск. у., жит.—17.172.  
Золочевъ, р. Удай, б. у. Хркв. у., жит.—7.450.  
Краснокутскъ, р. Мерла, ж. д., б. г. Бѣлхв. у., жит.—5.875.  
Недригайловъ, р. Сула, б. г. Лѣдн. у., жит.—6.760.  
Славянскъ, р. Торопець, ж. д., б. г. Измск. у., кур., жит.—20.000.  
Чугуевъ, р. Сѣв. Донецъ, ж. д., б. г. Змвск. у., жит.—9.889.  
Барвенкова, р. Торець, ж. д., слоб. Измск. у., жит.—10.040.  
Боромля, р. Боромля, слоб. Ахтр. у., жит.—11.985.  
Бѣловодскъ, р. Деркуль, слоб. Стрѣл. у., жит.—17.532.  
Котельва, р. Котелева, слоб. Ахтрск. у., жит.—19.662.  
Марковна, р. Деркуль, слоб. Стрѣл. у., жит.—10.559.  
Нижняя Сыроватка, р. Сыроватка, ж. д., слоб. Сумск. у., ж.—14.612.  
Ольшана, рр. Ольшанка и Осика, слоб. Хрквск. у., жит.—10.872.  
Сватова-Лучка (Ново-Екатеринославль), рч. Красная, ж. д., слоб. Купянск. у., жит.—12.132.

Редакція и Контора изданія «РОССІЯ въ географическихъ картахъ по губерніямъ и областямъ Имперіи»—С.-Петербургъ, Калашниковскій пр., д. 23, кв. 10.

Редакторъ А. Е. Рябченко.

Издано на средства Е. И. В. В. К. Михаила Александровича.











# ЦЕНТРАЛЬНАЯ ЧЕРНОЗЕМНАЯ ОБЛАСТЬ.

Губерніи: Орловская, Тульская, Рязанская, Тамбовская, Пензенская, Воронежская, Курская.

Область занимает среднюю часть черноземной полосы Европейской Россіи и орошается рѣками трехъ системъ: Волжской, Донской и Днѣпровской. Площадь области равняется 296.470,0 кв. в. Середина ея занята низменностью, вытянутой съ сѣвера на югъ. Западная же и восточная части возвышены (Средне-русская Алаунская и Приволжская возвышенности). По характеру природы область представляетъ собой переходъ отъ лѣсной полосы къ степной. Сѣверная и западная окраины отличаются неплодородной, глинистой и песчаной почвой и покрыты лѣсомъ, б. ч. хвойнымъ. Въ остальныхъ же частяхъ области почва черноземная. Здѣсь листовенный лѣсъ встрѣчается лишь островками, а на югѣ мѣстность пріобрѣтаетъ уже совсѣмъ степной характеръ. Климатъ континентальный, отличающійся холодной зимой и жаркимъ лѣтомъ, но вообще благоприятный для сельскаго хозяйства, несмотря на частыя засухи. Изъ полезныхъ ископаемыхъ отмѣтимъ желѣзныя руды въ Тульской, Орловской и Рязанской губ. Населеніе преобладаетъ великорусское. Кромѣ того, въ Курской и Воронежской губ. живутъ малороссы, а вьородцы въ Рязанской (татары), Тамбовской и Пензенской (мордва, мещеряки и татары). Господствующимъ занятіемъ въ области является земледѣліе, служащее источникомъ благосостоянія жителей. Всѣ другія занятія имѣютъ второстепенное значеніе. Сѣютъ рожь, овесъ, просо, гречиху, картофель, шпеницу, подсолнухи и пр. Очень значительно разведеніе конопли. Изъ другихъ отраслей земледѣлія отмѣтимъ садоводство (въ Курской и Воронежской губ.). Занимаются также ичеловодствомъ и птицеводствомъ. Скотоводство самостоятельнаго значенія не имѣетъ, лишь конскіе заводы Орловской и Воронежской губ. пользуются большою извѣстностью. Тамъ, гдѣ чувствуется недостатокъ земли или она плохого качества, развиты отхожіе промыслы (идуть гл. обр. на полевныя работы) и кустарные, которые отличаются разнообразіемъ. Фабрично-заводская промышленность состоитъ преимущественно въ обработкѣ продуктовъ сельскаго хозяйства. Назовемъ производства мукомольное, винокуренное, свеклосахарное, маслособойное, крахмальное и др. Развито также металлическое производство (Орловская и Тульская губ.). Торговля весьма значительна. Предметами ея служатъ также произведенія сельскаго хозяйства. Продають гл. обр. хлѣбъ, коноплю, лошадей и скотъ, который сюда пригоняють.

Первые обитатели нынѣшней Черноземной области по лѣтописи были вятичи и сѣверяне (славянскія племена), мордва, мещеряки и меря (финскія племена). До X в. вятичи платили дань хазарамъ. Владиміръ Святой, покоривъ вятичей, обложилъ ихъ данью. Въ XI в. на территоріи разсматриваемой области расположены были слѣдующія княжества: Муромо-Рязанская Русь, по среднему теченію Оки и

по верхнему Дону, съ городами Муромомъ, Рязанью, Переяславлемъ-Рязанскимъ, Коломной, Пронскомъ, а также части Сѣверской, по Сейму и Деснѣ, и Черниговской Руси, по Деснѣ и верхней Окѣ (описаніе которыхъ см. въ Малороссіи). Въ концѣ XI в. Рязано-Муромскія земли закрѣплены были за Черниговскими князьями. Въ XII в. Рязанскіе князья обособливаются и вступаютъ въ соперничество съ Суздальскими князьями, причемъ верхъ беретъ Суздаль. Въ XIII в. Рязанское княжество вынесло всю тяжесть татарскаго нашествія: Старая Рязань была разрушена, жители перебиты, земля опустошена. Въ послѣдующіе годы княжество начинаетъ оправляться отъ погрома и въ XIV в. достигаетъ своего расцвѣта при Олегѣ Ивановичѣ. Послѣдній мечтаетъ объединить Русь подъ Рязанью и ведетъ борьбу съ усилившимися Московскими князьями, постепенно собирающими Русь подъ своею властью. Олегъ не участвуетъ въ общерусскомъ походѣ подручныхъ князей подъ началомъ Московскаго князя Дмитрія Донскаго на татаръ, боясь своей помощью содѣйствовать и безъ того сильному Московскому княжеству. Походъ былъ удаченъ: въ 1380 г. произошла Куликовская битва (въ Елифан. уѣздѣ, Тульской губ.), положившая начало освобожденію отъ татарскаго ига. Въ концѣ жизни Олегъ заключилъ вѣчный миръ съ Москвою и всѣ свои силы направилъ на борьбу съ Литвой, завладѣвшей землями Сѣверской Руси. Въ XV в. восточная часть Рязано-Муромскаго княжества, подпавшая подъ власть Москвы, была отдана татарскому царевичу въ награду за его вѣрную службу Москвѣ (Мещерскій городокъ—Касимъ и Кадомъ). Т. обр. возникло Касимовское царство, занимавшее нынѣшніе уѣзды: Касимовскій, Рязанской губ., Елатомскій, Шацкій, Спасскій и Темниковскій, Тамбовской губ. и существовавшее до XVII в. Въ началѣ XVI в. Рязанская земля вмѣстѣ съ другими частями разсматриваемой области окончательно сдѣлалась достояніемъ Московскаго государства. Правительство хорошо укрѣпило лѣвый берегъ Оки и начало правильное заселеніе края къ югу, причемъ казачья вольница была отодвинута къ Дону и Волгѣ. Чтобы предохранить предѣлы государства отъ кочевниковъ, была проведена Тульская оборонительная линія, захватившая 15 городовъ (Путивль, Рыльскъ, Шацкъ, Елифанъ, Рязкскъ, Тула и др.), подъ прикрытіемъ которыхъ колонизація быстро двинулась впередъ. Во второй половинѣ XVI в. возникли или были перестроены многіе города Орловской губ., а передовыя укрѣпленія дошли на западѣ до Бѣлгорода, а на востокѣ до Воронежа. Благодаря счастливымъ условіямъ почвы, область становится житницей государства Московскаго. Земли раздаются какъ вотчины, рязанскимъ боярамъ, и вообще служилымъ людямъ.

РОССІЯ. Географическое описаніе Россійской Имперіи по губерніямъ и областямъ, съ географическими картами губерній.

С.-Петербургъ, Калашниковскій пр., д. № 23.



Пространство равняется 41.057,7 кв. в. Поверхность. Центральная и вост. части губ. составляют продолжение Средне-русской возвышенности. Мѣстность эта холмиста и изрѣзана глубокими оврагами. Запад же ч. низменна, болотиста и лѣсиста. Почва отличается большимъ разнообразіемъ: въ восточ. части губ.—тучный черноземъ; далѣе на зап. качество почвы постепенно ухудшается, т. ч. Трубчевскій и Брянскій у. наименѣе плодородны. Климатъ умеренный, но непостоянный; вслѣдствіе возвышеннаго положенія губ. надъ сосѣдними, она подвержена дѣйствию вѣтровъ. Средняя годовая температура +4,9°. **Орошеніе.** Рѣкъ въ губ. до 1,090. Наибольѣ значительны: Ока съ притоками Зушей, Цономъ, Орликомъ и др.; Десна съ Болвой и Донъ съ Сосной. Озера незначительны. **Болота** нах. преимущественно въ Брянскомъ, Трубчевскомъ и Сѣвскомъ у., занимаютъ всего около 30.000 дес. Лѣса (дубъ, кленъ и пр.) сосредоточены въ зап. части губ. Сѣвскій, Трубчевскій и Брянскій у. лѣсисты; въ меньшей степени Карачевскій, въ остальной же части почти совсѣмъ нѣтъ лѣса. Въ у. Елецкомъ и Ливенскомъ начинаетъ проявляться степной характеръ.—Въ Елецкомъ у. слѣдуетъ отмѣтить Галичью гору, замѣчательную растительностью третичнаго періода. **Полезныя ископаемыя.** Бурный желѣзнякъ на «Орловскомъ рудномъ полѣ» (въ верховьяхъ Оки, въ Кромскомъ у.). Въ томъ же уѣздѣ жерновники и фосфориты, а торфъ гл. обр. въ Малоархангельскомъ у. Въ губ. нах. сѣрая и черная глина. **Населеніе** великорусское. **Земледѣліе** является главнымъ занятіемъ жителей. Подъ пашней нах. 62% площади губ. Сѣютъ: рожь, овесъ, гречиху, просо, картофель, пшеницу, ячмень, свекловицу, чечевицу, ленъ и коноплю. По размѣру посѣвовъ послѣдней губ. занимаетъ 1-ое мѣсто въ Россіи. **Огородничество, бахчеводство и рыболовство** мало развиты. **Садоводствомъ** занимаются въ Елецкомъ у. **Пчеловодство** въ небольшихъ размѣрахъ сущ. во всей губ. **Скотоводство** не имѣетъ промышленнаго значенія. **Коневодство** значительно развито. Насчитывается до 100 заводовъ. Лошади отличаются ростомъ и силой. **Кустарные промыслы.** Въ зап. уѣздахъ занимаются лѣснымъ промысломъ, гонкой смолы, выжиганіемъ угля и деревянными издѣліями. Пенькотренианіе процвѣтаетъ въ Орловскомъ, Карачевскомъ и Болховскомъ у. Тканье холста, полотенецъ и пр. развито въ Елецкомъ, Мценскомъ и Болховскомъ у. Въ Елецкомъ у.—плетеніе кружевъ. Въ Дмитровскомъ, Брянскомъ, Трубчевскомъ и Кромскомъ у. занимаются ломкой камня, мѣла, жерновиковъ, фосфорита и выжиганіемъ извести.—Занимаются извозомъ. Въ **отхожіе промыслы** идетъ до 150 тыс. **Фабрично-заводская промышленность** отличается большою дѣятельностью. Сумма производства до 30 мил. Отмѣтимъ Брянскій сталелитейный и машиностроительный заводъ, фарфоровые, стеклянные и др. заводы Мальцева (Мальцевскій фабричный районъ), затѣмъ заводы маслобойные, винокуренные, мукомольные и пр. **Торговля** имѣетъ важное значеніе. Предметы торговли: конопля, хлѣбъ, лѣсные матеріалы, пеньковая пряжа, чугуны, литые и пр. Торг. центры: Орель, Болховъ, Елецъ (элеваторъ), Брянскъ и др. **Пути сообщенія.** Жел. дор.—1.034 в. Шоссейныхъ дор.—494 в. Грунтовыхъ—2.674 в. Водныхъ путей (въ обѣ стороны) 351 в. Судходныя рѣки: Ока, Зуша, Десна, Болва. **Административное дѣленіе.** Губ. дѣлится на 12 уѣздовъ. Въ нихъ становъ 39, земскихъ начальниковъ 64, волостей 199, сельскихъ общ. 4.300, городовъ 12, остальныхъ поселеній 7.426. **Землевладѣніе.** Частной собственности 1.584.486 д.; надѣльной 2.009.101 д.; государства, церкви и учреждений 417.313. Итого 4.010.900 д. **Образованіе.** Учебныхъ заведеній: среднихъ 15, специальныхъ 12, низшихъ 1.755, всѣхъ 1.782. Грамотныхъ 39%. **Православныхъ церквей** 951, монастырей 15. Орловск. губ. родина писателей Тургенева и Лѣскова.

Пространство губ. 41.057,7 кв. вер.

Населеніе {	въ уѣздахъ . . . . .	2.331,4
	въ тысяч. { » городахъ . . . . .	297,6
Всего . . . . .		2.629,0

Жителей на 1 кв. вер. . . . .	64,0
Сельскихъ жит. на 1 кв. вер. . . . .	56,8

## Уѣзды Орловской губ.

Уѣзды Орловской губ.	Пространство въ кв. вер.	Населеніе об.
		пола въ тысячахъ къ 1 янв. 1911 г.
1. Орловскій . . . . .	2.717,5	268,3
2. Болховскій . . . . .	2.280,6	180,2
3. Брянскій . . . . .	6.062,3	272,5
4. Дмитровскій . . . . .	2.164,4	137,2
5. Елецкій . . . . .	4.331,8	354,1
6. Карачевскій . . . . .	3.163,2	168,4
7. Кромскій . . . . .	1.927,0	150,8
8. Ливенскій . . . . .	4.996,1	371,2
9. Малоархангельскій . . . . .	3.290,0	238,6
10. Мценскій . . . . .	2.106,5	128,8
11. Сѣвскій . . . . .	3.502,9	188,4
12. Трубчевскій . . . . .	4.515,4	170,5

## Города Орловской губерніи.

Орель, р. Орликъ, ж. д., г. г., жит.—81644.
Болховъ, р. Нугра, у. г., жит.—21.485.
Брянскъ, р. Десна, ж. д., у. г., пр., жит.—28.169.
Дмитровскъ, р. Обшерица, у. г., жит.—5.431.
Елецъ, р. Сосна, ж. д., у. г., жит.—45.696.
Карачевъ, р. Сняжеть, ж. д., у. г., жит.—18.580.
Кромы, р. Крома, у. г., жит.—4.852.
Ливны, р. Сосна, ж. д., у. г., жит.—10.796.
Малоархангельскъ, р. Куликъ-Ржанецъ, у. г., жит.—4.467.
Мценскъ, р. Зуша, ж. д., у. г., жит.—14.213.
Сѣвскъ, р.р. Сѣвъ и Морица, у. г. жит.—7.326.
Трубчевскъ, р. Десна, у. г., пр., жит.—7.478.
Бѣжица, р. Десна, мѣст. Брнск. у., пр., жит.—20.557.

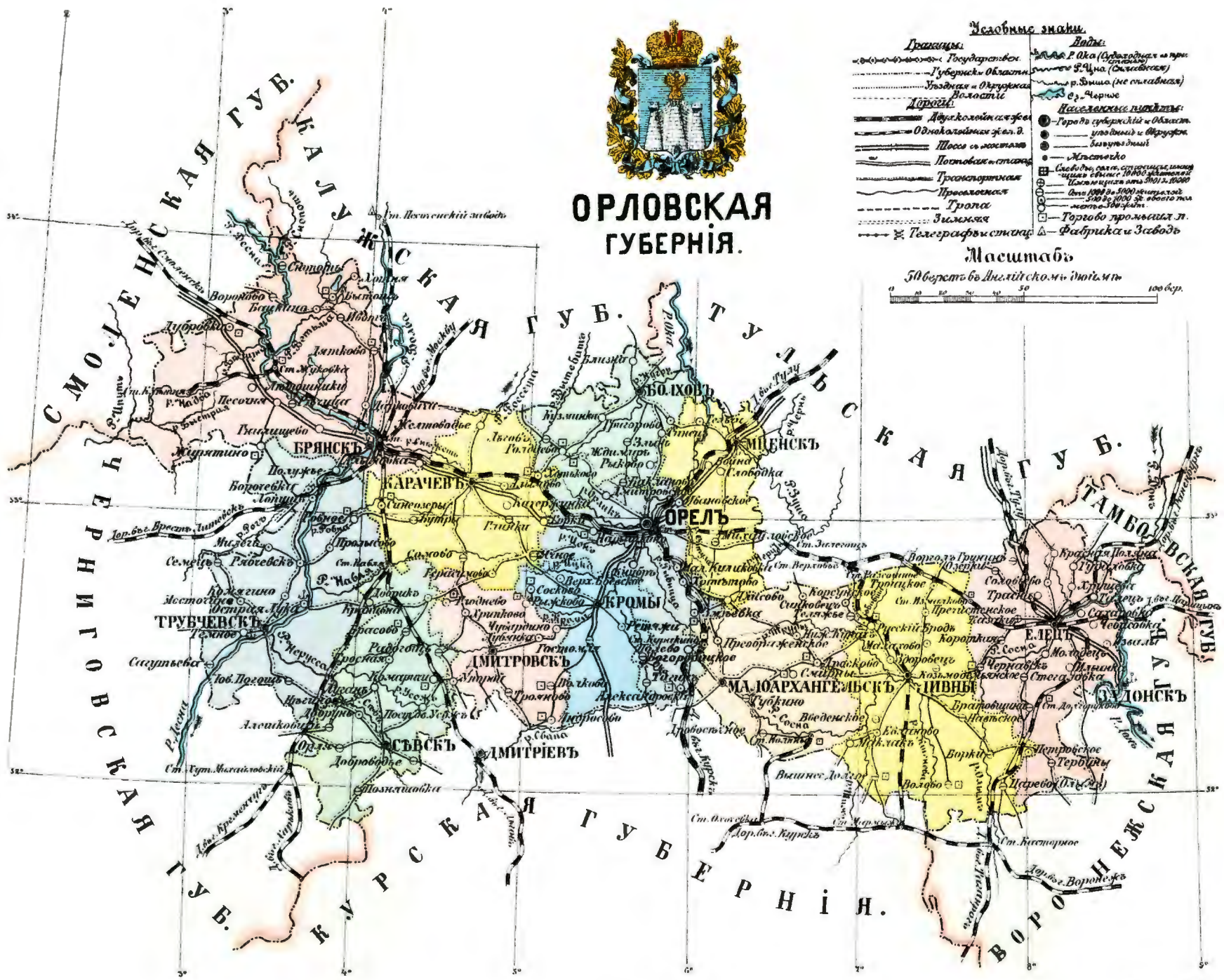
Редакція и Контора изданія «РОССІЯ въ географическихъ картахъ по губерніямъ и областямъ Имперіи»—С.-Петербургъ, Калашниковскій пр., д. 23, кв. 10.



# ОРЛОВСКАЯ ГУБЕРНІЯ.

- Числовые знаки.**
- Границы: Государственный, Губернскіи, Окластіи, Уездные и Окружные, Волостіи
  - Дороги: Двухколейная, Однколейная, Шоссіи и мосты, Поголовіи и станы
  - Проложеніи: Проложеніи, Трапа, Телеграфныя станы
  - Воды: Р. Ака (Архивный на при. (См. в. 1860)), р. Цна (См. в. 1860), р. Вина (не см. в. 1860), оз. Черное
  - Населенные пункты: Города губернскіи и Окластіи, уездныя и Окружные, волостныя, Мельничко, Сельскіи, оск. станицы, инок. селы и станицы, 10000 жител. и бол. (1860), 5000 до 10000 жител. (1860), 1000 до 5000 жител. (1860), мен. 1000 жител. (1860), Торгово-промышлен. п., Фабрички и Заводы

Масштабъ



Карта. сов. Д. Руднева 1876.

**Пространство**, равняется 27.204,4 кв. в. **Поверхность** представляет собою волнистую равнину, изрѣзанную глубокими оврагами. Наиболее холмисты у. Богородицкій и вост. часть Чернскаго. **Почва** отличается большимъ разнообразіемъ: отъ чернозема до песка и глины включительно, но въ общемъ плодородная. **Климатъ** умеренный, благоприятный для веденія сельскаго хозяйства. Средняя годовая температура +4,6°. Губ. обильно орошена рѣками бассейновъ Оки и Дона (послѣдній беретъ здѣсь начало въ оз. Ивановскомъ, Епифанскаго у.). Притоки Оки—Осетръ, Упа, Зуша; Дона—Непрядва и Красивая Мечь. **Озеро** и **болото** незначительное количество. Изъ озеръ, кромѣ Ивановскаго, назовемъ Шиловское въ Веневскомъ у. и Жупель въ Бѣлевскомъ. Большая часть **лѣсовъ** истреблена. Сохранилась лишь заповѣдная полоса казенной засѣки. Губ. богато надѣлена **полезными ископаемыми**. Каменный уголь добывается въ уѣздахъ: Тульскомъ, Крапивенскомъ и Богородицкомъ. Железная руда разрабатывается на «Тульскомъ полѣ». Выработка ведется съ XVI в. Добываютъ также сѣрный колчеданъ, извѣстняки и огнеупорную глину. **Населеніе** сплошь великорусское. **Земледѣліе** составляетъ главное занятіе жителей и основу ихъ благосостоянія. Сѣютъ: рожь, овесъ, гречиху, картофель, чечевицу, просо, пшеницу, коноплю, ленъ и сахарную свекловицу. Сѣютъ также кормовыя травы. **Огородничество** не имѣетъ промышленнаго характера и лишь удовлетворяетъ собственнымъ нуждамъ населенія. **Садоводство** развилось въ нечерноземныхъ уѣздахъ, гдѣ крестьяне разводятъ преимущественно яблоки разныхъ сортовъ. Существуютъ также крестьянскіе питомники плодовыхъ деревьевъ. **Пчеловодство** развито по всей губ. **Скотоводство** развито слабо и не удовлетворяетъ сельско-хозяйственнымъ нуждамъ. Больше разводятъ мелкій скотъ: овецъ, свиней. Необходимо указать на **птицеводство**, которое даетъ извѣстный доходъ крестьянамъ. **Кустарные промыслы**, особенно по обработкѣ металловъ, получили большое распространеніе въ

губ. Тула славится своими самоварами и другими металлическими издѣліями: ножами, дверными и оконными приборами и пр. Кромѣ Тулы, издѣлія эти развиты въ ближайшихъ къ ней мѣстностяхъ Тульскаго, Алексинскаго и Веневскаго уѣздовъ. Промыслы по обработкѣ дерева—столярный, телѣжный, бондарный—сосредоточены въ уѣздахъ: Тульскомъ, Алексинскомъ, Веневскомъ и Бѣлевскомъ. Уѣзды Тульскій, Крапивенскій и Алексинскій славятся изготовленіемъ гармоникъ. Отмѣтимъ еще слѣдующіе промыслы: плетеніе корзинъ, изготовленіе сукна, выдѣлку кожъ, овчинъ и сапогъ. Въ Бѣлевскомъ у. изготовляютъ бороны и сохи. **Отхожіе промыслы**. Уходятъ большею частью на фабрики и заводы Тульской и Московской губ., а частью въ южн. и другія губ. Имперіи. **Фабрично-заводская промышленность**. Сумма производства достигаетъ 18 мил. Назовемъ Императорскій Тульскій оружейный заводъ и Патронный заводъ. Затѣмъ винокуренные, сахароваренные, мукомольные, кожевенные и пр. **Торговля** развита слабо. Центрами служатъ Тула, Алексинъ, Бѣлевъ и др. **Пути сообщенія**. Жел. дор.—906 в., шоссеиныхъ дор.—478 в., грунтовыхъ—2.470 в. Водныхъ путей—241 в. (въ обѣ стороны). Судоходна лишь Ока. **Административное дѣленіе**. Губ. дѣлится на 12 уѣздовъ. Въ нихъ становъ 29, земскихъ начальниковъ 57, волостей 265, сельскихъ общ. 4.534, городовъ 12, остальныхъ поселеній 6.008. **Землевладѣніе**. Частной собственности 1.243.980 дес.; надѣльной 1.350.252 д.; государства, церкви и учреждений 111.893 дес.; итого 2.706.125 д.; **Образованіе**. Учебныхъ заведеній: среднихъ 11, специальныхъ 18, низшихъ 1.836, всѣхъ 1.865. Грамотныхъ 28%. **Православныхъ церквей** 938, монастырей 9. Въ Епифанскомъ у. находится памятникъ знаменитой побѣды Дмитрія Донскаго надъ Мамаемъ на Куликовомъ полѣ, при р. Непрядвѣ (1380 г.). Въ Тулѣ сохранились стѣны крѣпости, существующей съ основанія города и зданіе Предтеченскаго монастыря, общаго цѣннаго нынѣ въ архіерейскій домъ.

Пространство губ. 27.204,4 кв. вер.

Населеніе { въ уѣздахъ . . . . . 1.592,2  
въ тысяч. { » городахъ . . . . . 209,6

Всего . . . . . 1.801,8

Жителей на 1 кв. вер. . . . . 66,2

Сельскихъ жит. на 1 кв. вер. . . . . 58,5

## Уѣзды Тульской губ.

	Пространство въ кв. вер.	Населеніе об. пола въ тыся- чахъ къ 1 янв. 1911 г.	
		муж.	жен.
1. Тульскій . . . . .	2.097,7	257,6	257,6
2. Алексинскій . . . . .	1.742,8	97,9	97,9
3. Богородицкій . . . . .	2.745,1	206,2	206,2
4. Бѣлевскій . . . . .	1.532,9	95,4	95,4
5. Веневскій . . . . .	2.201,3	127,4	127,4
6. Епифанскій . . . . .	2.093,6	138,8	138,8
7. Ефремовскій . . . . .	3.624,1	208,1	208,1
8. Каширскій . . . . .	1.723,3	90,4	90,4
9. Крапивенскій . . . . .	1.923,2	132,6	132,6
10. Новосильскій . . . . .	2.889,8	180,5	180,5
11. Одоевскій . . . . .	2.012,0	121,8	121,8
12. Чернскій . . . . .	2.618,6	145,1	145,1

## Города Тульской губ.

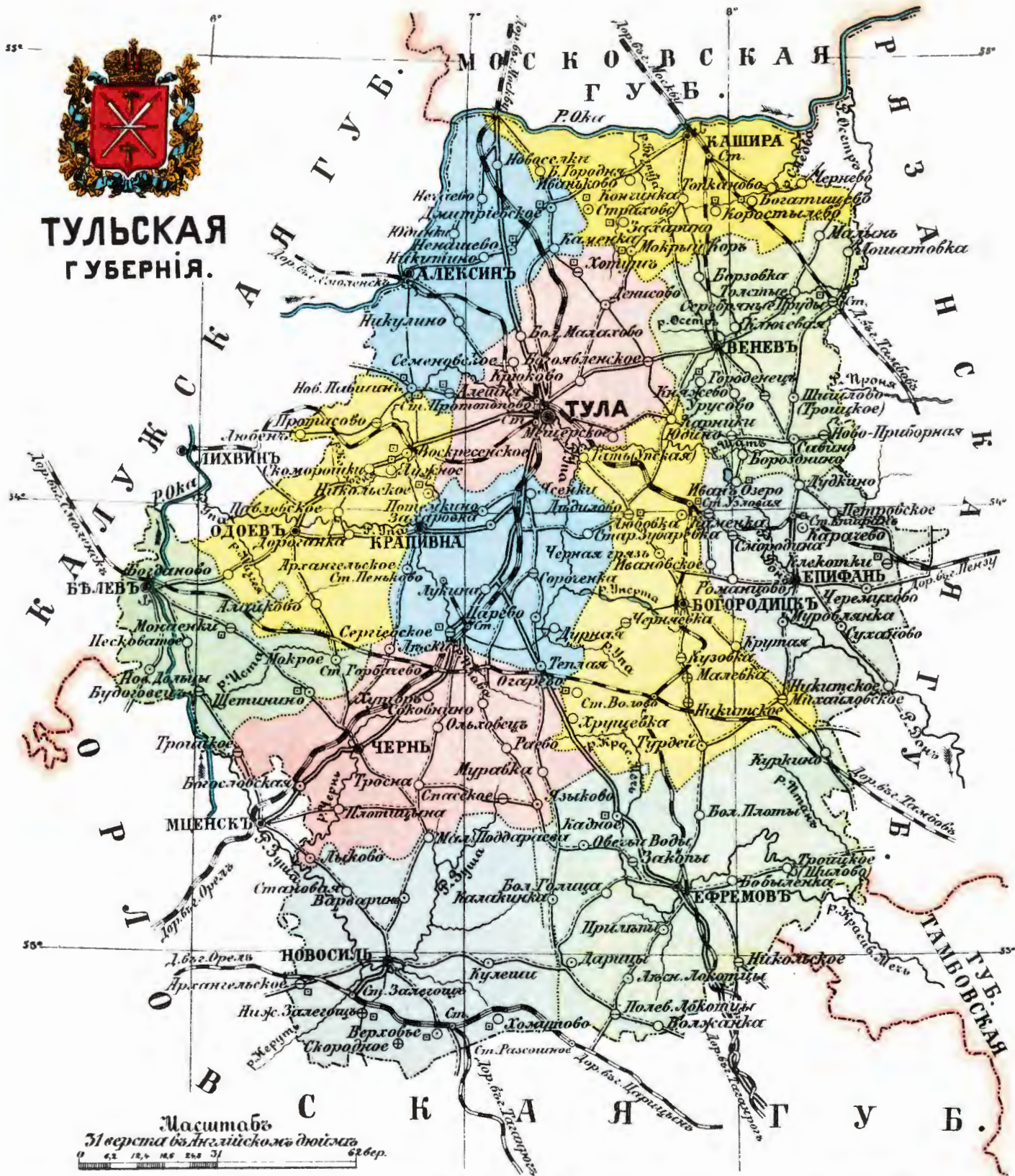
Тула, рр. Упа и Тумаза, ж. д., г. г., жит.—109.730.  
Алексинъ, рр. Ока и Мордовка, ж. д., у. г., пр., жит.—3.000.  
Богородицкъ, р. Лѣсной Уперусъ, ж. д., у. г., жит.—6.020.  
Бѣлевъ, рр. Ока и Бѣлявка, у. г., пр., жит.—12.211.  
Веневъ, р. Веневка, ж. д., у. г., жит.—4.047.  
Епифанъ, р. Донъ, у. г., жит.—4.428.  
Ефремовъ, р. Красивая Меча, ж. д., у. г., жит.—10.995.  
Кашира, р. Ока, ж. д., у. г., пр., жит.—5.343.  
Крапивна, р. Плава, у. г., жит.—2.300.  
Новосиль, р. Зуша, у. г., жит.—3.256.  
Одаевъ, рр. Упа и Клебенка, у. г., жит.—6.127.  
Чернь, р. Чернь, ж. д., у. г., жит.—2.497.

Редакція и Контра изданія «РОССІЯ въ географическихъ картахъ по губерніямъ и областямъ Имперіи»—С.-Петербургъ, Калашниковскій пр., д. 23, кв. 10.

Редакторъ А. Е. Рябченко.

Издано на средства Е. И. В. В. К. Михаила Александровича.





**ТУЛЬСКАЯ  
ГУБЕРНІЯ.**

Масштабъ  
31 верста въ Английскомъ дюймѣ  
0 6.2 12.4 18.6 24.8 31 62 вер.

УСЛОВНЫЕ ЗНАКИ			
<b>Границы:</b>	<b>Дороги:</b>	<b>Воды:</b>	<b>Населенныхъ мѣстъ:</b>
— Государственная	— Деревенская	— Рѣка (судоходная)	● Губернскій и Областной городъ
— Губернская и Областная	— Одноколѣйная	— Рѣчка (сплавная)	● Уездный и окружной городъ
— Уездная и Окружная	— Шоссе со мостами	— р. Кама (не судоходная)	● Безурядный и заштатный городъ
— Волости	— Потопная	— Каналъ	○ Мѣстечко
<b>Къ населеннымъ мѣстамъ:</b>	— Транспортная	— Озеро	○ Слободы, села и станицы свыше 10000 ж.
□ Торгово-промышленныя пункты	— Проселочная	— Телеграфныя стѣлки	○ Села и станицы отъ 5000 до 10000 жит.
× Мельница и водяная станція	— Звѣзчатая	— Пристань судоходная	○ Селеніе отъ 500 до 1000 жителей, свыше 500 ж.
△ Фабрика и Заоводъ	— Телеграфныя стѣлки		

Карт. зав. Д. Руднева С. П. Б.

**Пространство** равняется 36.844,7 кв. в. **Поверхность**. Р. Окою отдѣляется сѣв. часть губ. (Мещерская сторона), которая, несмотря на возвышенное положеніе, имѣет плоскій, равнинный характеръ и изобилуетъ болотами, озерами и лѣсами. Между Окою и Проней расположена волнистая мѣстность (Рязанская сторона), переходящая за Проней въ ряды бугровъ, а затѣмъ въ равнину, имѣющую характеръ степи (Степная сторона). Имѣющіяся въ губ. высокія мѣста принадлежатъ къ вост. склону Алаунской возвышенности. **Почва** въ Рязанской и Степной сторонахъ черноземная. Въ Мещерской же—песчаная, глинистая и болотистая; годные для земледѣлія участки встрѣчаются лишь полосами. **Климатъ** неблагоприятный: въ губ. открытъ доступъ вост. холоднымъ вѣтрамъ, температура непостоянна, переходы рѣзки. Средняя годовая +3,9° **Главные рѣки** губ.—Ока (заливные луга). Проня, Пара, Осетръ, Вожа, Цна. **Болота и озера** сосредоточены въ Мещерской сторонѣ. Изъ послѣднихъ наз. Святое и Дубовое, соединенныя между собой протоками. **Лѣсъ** занимаетъ 19% площади губ. и нах. въ сѣв.-вост. части, на юго-зап. же лѣса почти отсутствуют. **Полезная ископаемая**. Желѣзная руда въ Касимовскомъ у., известняки и песчаники въ Данковскомъ у. Имѣется еще горшечная глина и каменный уголь. **Населеніе** великорусское (98,65%), затѣмъ татаръ до 5½ тыс. (Касимовскій у.). Главное занятіе жителей и источникъ ихъ благосостоянія составляетъ земледѣліе. Сѣютъ рожь, овесъ, просо, картофель, гречиху, чечевицу, ленъ, коноплю, горохъ и пшеницу. **Огородничество** не имѣетъ промышленнаго значенія, такъ же какъ и бахчеводство, развитое на югѣ губ. **Садоводство** носитъ промышленный характеръ, особенно въ Спаскомъ у. (с. Исаково). **Хмѣледовство** развито въ Егорьевскомъ и Касимовскомъ у. **Пчеловодство**—особенно въ у. Касимовскомъ, Егорьевскомъ и Спаскомъ. **Скотоводство** промышленнаго значенія не имѣетъ. **Птицеводствомъ** занимаются издавна. Разводятъ куръ (Данковскій у.), гусей и пр. **Кустарные промыслы** особенно распространены въ сѣв. уѣздахъ,

гдѣ земледѣліе не удовлетворяетъ потребностямъ населенія. Въ у. Егорьевскомъ, Касимовскомъ и Рязанскомъ развиты: столярный пр., выдѣлка деревянной посуды, изготовленіе спичечныхъ и кровельныхъ стружекъ и плетеніе корзинъ. Саложковскій у. извѣстенъ изготовленіемъ земледѣльческихъ орудій. Гончарный пр. распространенъ въ нѣсколькихъ уѣздахъ. Тканьемъ холста, салфетокъ и пр. занимаются по всей губ. Ковровый пр. процвѣтаетъ въ Данковскомъ у. Кружевной—сильно развитъ, такъ же какъ и портняжный (Зарайскій у.). Вьютъ веревки, плетутъ сѣти. Въ у. Касимовскомъ, Рязанскомъ, Скопинскомъ и Спаскомъ развиты кожевенный и валяльный пр. Шорники славятся въ Раненбургскомъ у. **Отхожіе промыслы** сильно развиты. **Фабрично-заводская промышлен.** Сумма производства свыше 26 мил. руб. Фабрики по обработкѣ волокнистыхъ веществъ (Егор. у.), питательныхъ продуктовъ, производства—писчебумажное, крахмальное, металлическое и др. **Торговля** зерновымъ хлѣбомъ очень значительна. Центрами служатъ Рязань, Егорьевскъ, Касимовъ, Скопинъ и Зарайскъ. **Пути сообщенія**. Жел. дор.—990 в., шоссеиныхъ дор. 130 в., грунтовыхъ 2.063 в. **Водныхъ путей** 542 в. (въ обѣ стороны). Судходны Ока, Пара, Проня. **Административное дѣленіе**. Губ. дѣлится на 12 уѣздовъ. Въ нихъ становъ 35, земскихъ начальниковъ 60, волостей 250, сельскихъ общ. 4.842, городовъ 12, остальныхъ поселеній 9.315. **Землевлдѣніе**. Частной собственности 1.457.942 д.; надѣльной 1.885.044 д.; государства, церкви и учреждений 326.522 д. Итого 3.669.508 д. **Образованіе**. Учебн. заведеній: среднихъ 15, специальныхъ 25, низшихъ 1.532—всѣхъ 1.572. Грамотныхъ 27%. **Православныхъ церквей** 1.055, монастырей 22. **Памятники старины** въ г. Рязани: монастыри—Спаскій (XIII в.) и Троицкій (XIV в.). Теремъ Олега. Древняя мечеть, мавзолей и пр. въ г. Касимовѣ. Остатки крѣпостей сохранились въ Рязани, Раненбургѣ и Зарайскѣ (временъ Іоанна IV). Рязань родина поэта Полонскаго и сестеръ писательницъ Хвоцинскихъ (псевдонимы: В. Крестовскій, Ив. Весеньевъ, Замарова).

Пространство губ. 36.844,7 кв. вер.

Населеніе	{	въ уѣздахъ . . . . .	2.319,4
		* городахъ . . . . .	190,8

Всего . . . . . 2.510,2

Жителей на 1 кв. вер. . . . . 68,1

Сельскихъ жит. на 1 кв. вер. . . . . 62,9

## Уѣзды Рязанской губ.

	Пространство въ кв. вер.	Населеніе об. пола въ тыся- чахъ къ 1 янв. 1911 г.
1. Рязанскій . . . . .	3.897,9	283,1
2. Данковскій . . . . .	2.204,4	153,2
3. Егорьевскій . . . . .	3.471,4	209,2
4. Зарайскій . . . . .	2.398,8	159,9
5. Касимовскій . . . . .	4.991,5	232,5
6. Михайловскій . . . . .	2.579,1	212,8
7. Пронскій . . . . .	2.113,4	152,8
8. Раненбургскій . . . . .	2.701,7	216,3
9. Рязскій . . . . .	2.562,3	200,0
10. Саложковскій . . . . .	3.653,2	224,3
11. Скопинскій . . . . .	2.434,8	249,9
12. Спасскій . . . . .	3.836,2	216,2

Издано на средства Е.И. В. В. К. Михаила Александровича.

## Города Рязанской губ.

Рязань, рр. Лыбедь и Трубежъ, ж. д., г. г., пр., жит.—35.916.

Данковъ, р. Донъ, ж. д., у. г., жит.—3.926.

Егорьевскъ, р. Гусленка, ж. д., у. г., жит.—25.112.

Зарайскъ, рр. Осетръ и Монастырка, ж. д., у. г., жит.—7.661.

Касимовъ, р. Ока, у. г., пр., жит.—16.591.

Михайловъ, р. Проня, ж. д., у. г., жит.—4.612.

Пронскъ, р. Проня, у. г., жит.—3.041.

Раненбургъ, р. Ягодная Рязь, ж. д., у. г., жит.—5.648.

Рязскъ, р. Хупта, ж. д., у. г., жит.—5.359.

Саложковъ, р. Сапожокъ, у. г., жит.—4.963.

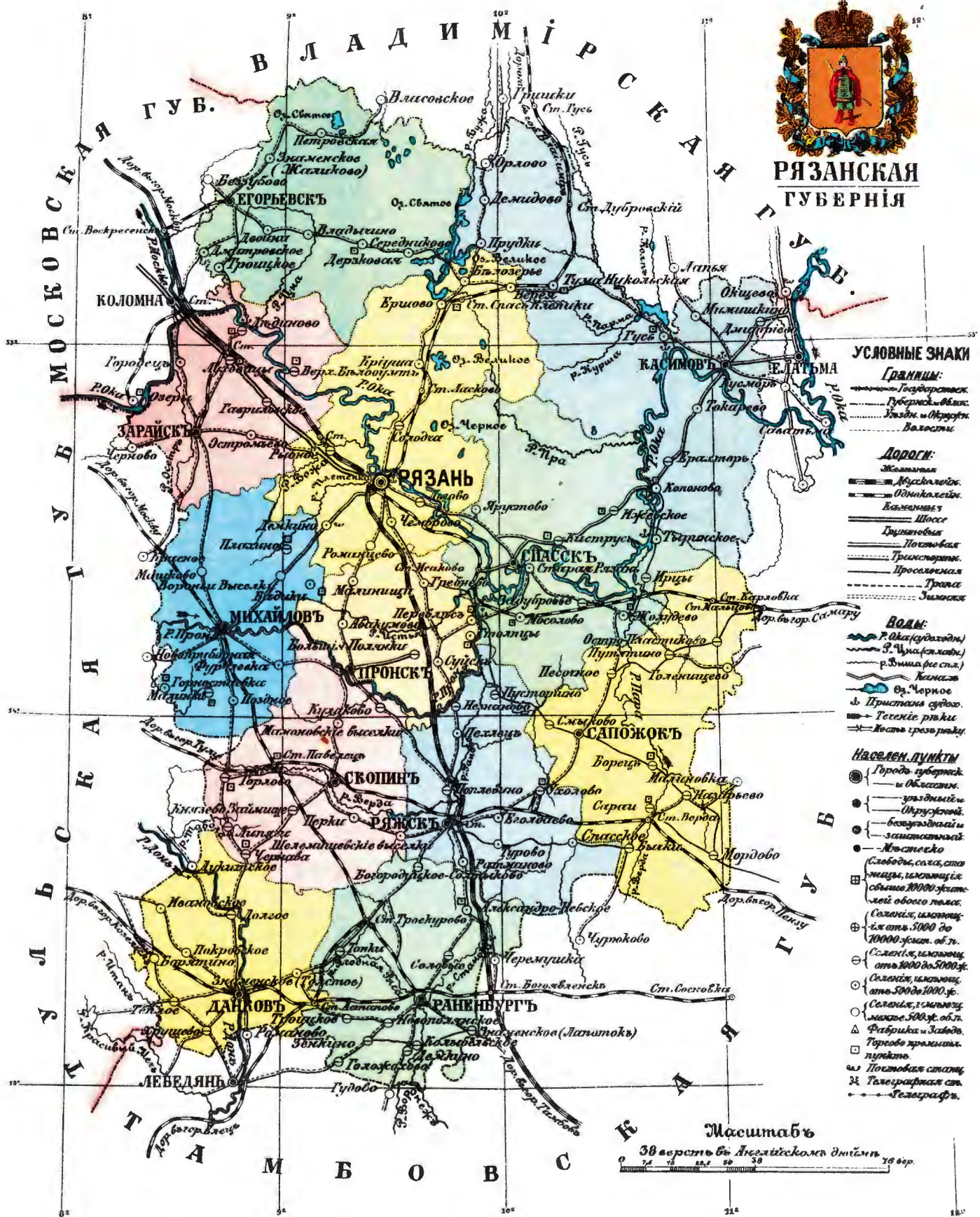
Скопинъ, р. Верда, ж. д., у. г., жит.—14.405.

Спасскъ, оз. Спасское, у. г., пр., жит.—5.455.

Редакція и Контора изданія «РОССІЯ въ географическихъ картахъ по губерніямъ и областямъ Имперіи»—С.-Петербургъ, Калашниковскій пр., д. 23, кв. 10.

Редакторъ А. Е. Рябченко.





Карт. зап. Д. Руднева. СПб



Площадь губ. равняется 58.511,0 кв. в. Поверхность губ.— плоская, низменная равнина, изрѣзанная оврагами и ложбинами; къ югу принимает видъ настоящей степи. На вост. и зап. встрѣчаются холмистыя гряды, отроги сосѣдних Средне-русской и Приволжской возвышенностей. Почва преобладаетъ черноземная, но сѣв. уѣзды: Елатомскій и Темниковскій, частью Шацкій и Спасскій имѣютъ почву неплодородную: глинистую и песчаную. Климатъ умѣренный. Въ сѣв. части значительно суровѣе, чѣмъ въ южн. Средняя годовая температура + 4,8°. Губ. богата текучими водами. Рѣкъ насчитывается до 1.500. Главныя изъ нихъ: Ока, Мокша, Цна, Ворона, Хоперь, Вадь; Донъ съ притоками Воронежъ и Битюгъ. Озера и болота расположены по теченію рѣкъ. Большихъ между ними нѣтъ, но количество ихъ значительно. Въ уѣздахъ Кирсановскомъ и Лебедянскомъ обиліе стоячихъ водъ даже вліяетъ на здоровье жителей и скота. Лѣсовъ сохранилось еще до 18% всей площади губ. Наиболѣе лѣсисты сѣв. уѣзды: Моршанскій, Спасскій, Елатомскій, Темниковскій и отчасти Тамбовскій. Преобладаютъ лиственные породы: береза, осина, дубъ, липа, орѣшникъ, крушина. Полезныя ископаемыя. Желѣзная руда находится въ уѣздахъ: Липецкомъ, Лебедянскомъ и отчасти въ Елецкомъ и Шацкомъ по р. Дону и Воронежу. Добываютъ фосфориты и глину. Въ г. Липецкѣ минеральные источники, открытые еще при Петрѣ I. Населеніе преимущественно великорусское, православное. Въ небольшомъ количествѣ встрѣчаются мордва, мещеряки и татары. Основой благосостоянія и главнымъ занятіемъ жителей является земледѣліе. Сѣютъ рожь, овесъ, просо, гречиху, картофель, пшеницу, подсолнухи, ленъ, горохъ и коноплю. Есть плантаціи свекловицы и русскаго табаку. Занимаются травосѣяніемъ. Подъ лугами въ губ. находится 13% всей площади. Огородничествомъ занимаются съ промышленными цѣлями. Разведеніемъ лука извѣстенъ Тамбовскій у. Бахчи тоже даютъ большіе доходы въ урожайные годы. Садоводство

развито мало, но въ Шацкомъ уѣздѣ существуютъ питомники. Пчеловодство бортное процвѣтаетъ съ давнихъ лѣтъ. Скотоводство въ прежніе годы было сильно развито, теперь же падаетъ. Разводятъ лошадей, крупный рогатый скотъ, овецъ и свиней (губ. славится своими окороками). Занимаются птицеводствомъ. Кустарные промыслы развиты мало. Отмѣтимъ изъ нихъ: телѣжный, бондарный и др. деревянные издѣлія; изготовленіе рогожъ, кулоу; тканье холста, салфетокъ и пр.; выдѣлку кожъ и овчинъ, пром. сапожный и гончарный. Отхожіе промыслы. Уходятъ на полевыя работы на югъ и востокъ. Фабрично-заводская промышленность. Сумма производства—до 20 мил. Имѣются заводы: винокуренные, сахароваренные, маслобойные, мукомольные (мельницъ въ общемъ до 5.000), машино-строительные, по обработкѣ волокнистыхъ веществъ, писчебумажные и др. Торговля значительна. Предметами торговли служатъ продукты сельскаго хозяйства, а также лѣсъ, мясо и сало. Значительная торговля скотомъ и лошадьми. Главные рынки для сбыта—Москва и Балтійскіе порты. Заграницу идутъ отруби и жмыхи. Торговые пункты: Борисоглѣбскъ, Моршанскъ, Кирсановъ, Козловъ. Пути сообщенія. Жел. дор.—1.348 в., шоссеиныхъ дор.—до 50 в., грунтовыхъ—3.147 в. Водныхъ путей—493 в. (въ обѣ стороны). Судходны Ока, Цна, Мокша и Вадь. Административное дѣленіе. Губ. дѣлится на 12 уѣздовъ. Въ нихъ становъ 37, земскихъ начальниковъ 81, волостей 329, сельскихъ общ. 3.687, городовъ 13, остальныхъ поселеній 6,159. Землевладѣніе. Частной собственности 2.151.907 д.; надѣльной 2.848.238 д.; государственна, церкви и учрежденій 723.111 д. Итого 5.723.365 дес. Образованіе. Грамотныхъ 21%. Учебныхъ заведеній: среднихъ 17, специальныхъ 8, низшихъ 920, всѣхъ 945. Православныхъ церквей 1.178, монастырей 22. Въ Темниковскомъ у., на границѣ съ Нижегородской губ., находится Саровская пустынь, гдѣ обрѣтаются мощи Св. Серафима.

Пространство губ. 58.511,0 кв. вер.

Населеніе	{	въ уѣздахъ . . . . .	3.157,0
		» городахъ . . . . .	285,7
Всего . . . . .			3.442,7

Жителей на 1 кв. вер. . . . .	58,8
Сельскихъ жит. на 1 кв. вер. . . . .	54,0

## Уѣзды Тамбовской губ.

Уѣзды Тамбовской губ.	Пространство въ кв. вер.	Населеніе об. пола въ тысячахъ къ 1 янв. 1911 г.	
		муж.	жен.
1. Тамбовскій . . . . .	8.511,4	551,6	551,6
2. Борисоглѣбскій . . . . .	6.515,7	391,1	391,1
3. Елатомскій . . . . .	3.570,8	182,2	182,2
4. Кирсановскій . . . . .	6.033,6	341,9	341,9
5. Козловскій . . . . .	5.888,6	428,2	428,2
6. Лебедянскій . . . . .	2.939,0	183,9	183,9
7. Липецкій . . . . .	2.940,1	214,7	214,7
8. Моршанскій . . . . .	5.910,8	337,2	337,2
9. Спасскій . . . . .	3.573,0	155,1	155,1
10. Темниковскій . . . . .	4.701,5	172,9	172,9
11. Усманскій . . . . .	4.125,8	280,6	280,6
12. Шацкій . . . . .	3.800,7	203,3	203,3

## Города Тамбовской губ.

Тамбовъ, рр. Цна и Студенець, ж. д., у. г., жит.—51.905.
Борисоглѣбскъ, р. Ворона, ж. д., у. г., жит.—22.500.
Елатьма, р. Ока, у. г., пр., жит.—8.789.
Кирсановъ, р. Пурсавка, ж. д., у. г., жит.—8.197.
Козловъ, р. Лѣсной Воронежъ, ж. д., у. г., жит.—43.039.
Лебедянь, р. Донъ, ж. д., у. г., жит.—6.290.
Липецкъ, рр. Лѣсной Воронежъ и Липовка, ж. д., у. г., кур., жит.—20.669.
Моршанскъ, р. Цна, ж. д., у. г., пр., жит.—27.379.
Спасскъ, р. Студенець, у. г., жит.—7.718.
Темниковъ, р. Мокша, у. г., пр., жит.—7.628.
Усмань, р. Усмань, ж. д., у. г., жит.—6.907.
Шацкъ, р. Шача, у. г., жит.—5.391.
Кадомъ, р. Мокша, б. г. Тмнк. у., пр., жит.—6.862.

Редакція и Контора изданія «РОССІЯ въ географическихъ картахъ по губерніямъ и областямъ Имперіи» — С.-Петербургъ, Калашниковскій пр., д. 23, кв. 10.

Редакторъ А. Е. Рябенко.

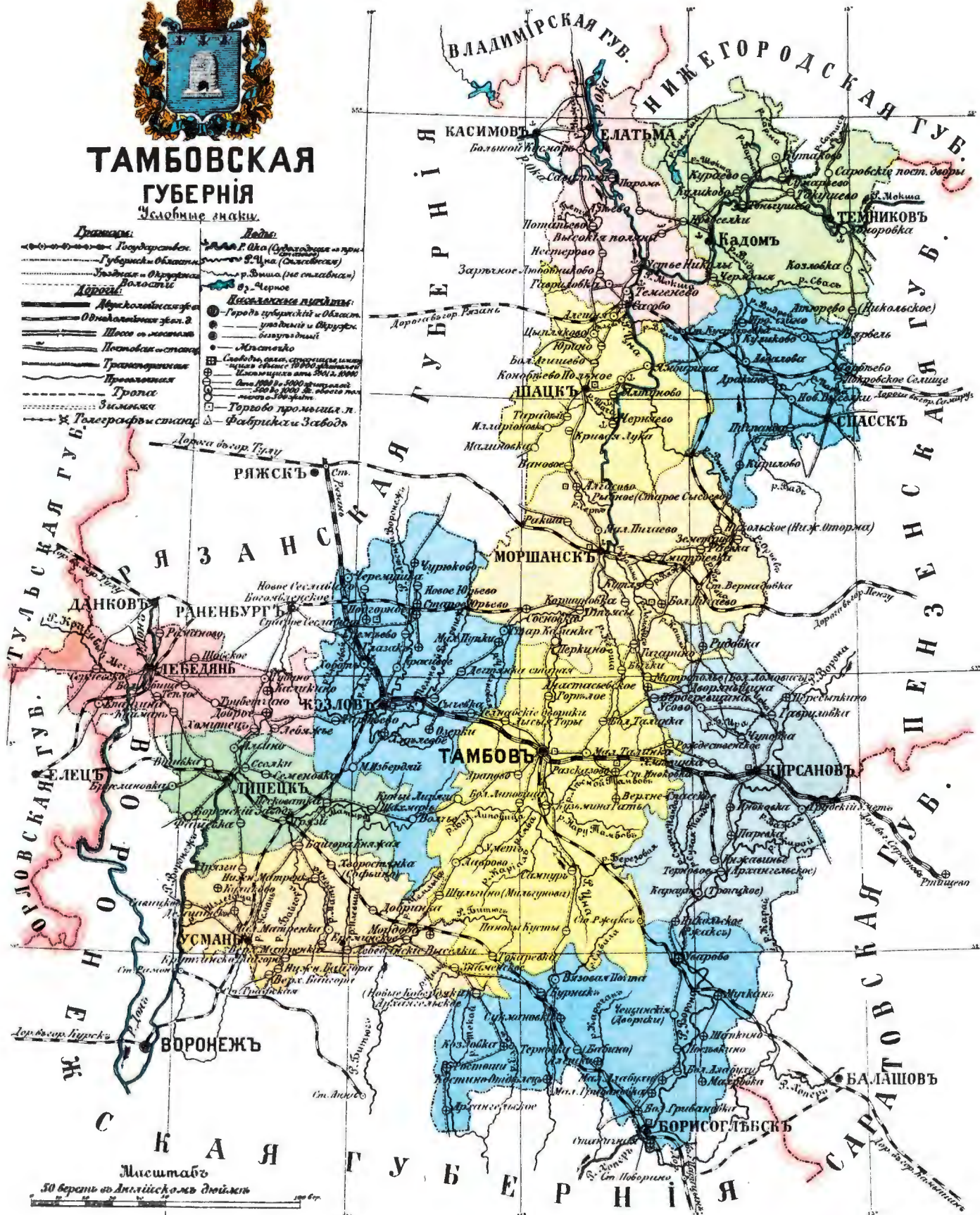
Издано на средства Е. И. В. В. К. Михаила Александровича.



# ТАМБОВСКАЯ ГУБЕРНІЯ

Условные знаки

- |                        |                                      |
|------------------------|--------------------------------------|
| <b>Границы:</b>        | <b>Воды:</b>                         |
| — Государственн.       | — Р. Волга (Среднее течение)         |
| — Губернск. Область    | — р. Чура (Среднее течение)          |
| — Уездная и окружная   | — р. Шма (не славянск.)              |
| — Волости              | — р. Черное                          |
| <b>Дороги:</b>         | <b>Крестьянскія владѣнія:</b>        |
| — Московскій каналъ    | — Города губернской и област.        |
| — Одноканальный каналъ | — уездный и окружн.                  |
| — Шоссе съ мостами     | — безупречный                        |
| — Поставскія станы     | — Млотовско                          |
| — Транзитная           | — Свободн. влад. с крестьянск. имущ. |
| — Прованская           | — Империализма отъ 1801 г. 1800      |
| — Тропа                | — отъ 1801 г. 1800 до 1801 г. 1800   |
| — Звѣзды               | — отъ 1801 г. 1800 до 1801 г. 1800   |
| — Телеграфныя станы    | — Торгово-промышленн.                |
|                        | — Фабричныя и Заводы                 |



Карта г. А. Руднева СПБ.



**Пространство**, занимаемое губ., равняется 34.129,1 кв. в. **Поверхность** представляет собой нѣсколько волнистую равнину, поднятую на юго-зап. и постепенно понижающуюся на сѣв.-вост. Южн. часть губ. глубоко изрѣзана долинами рѣкъ и оврагами. **Почва** преимущественно черноземная. Мѣстами встрѣчается песчаная и глинистая. **Климатъ** континентальный: лѣто жаркое, зима суровая. Вѣтры имѣютъ большое вліяніе. Господствуютъ сѣв.-вост. и сѣв.-зап. **Орошеніе**. Важнѣйшія рѣки губ.: Сура, Мокша и Инза, съ ихъ многочисленными притоками. Изъ рѣкъ Донского бассейна значительны: Хоперь и Ворона. Мѣстныя **озера** и **болота** образуются при разливѣ рѣкъ, а потому, смотря по времени года, измѣняются и даже совсѣмъ пересыхаютъ. **Лѣсъ** чередуется съ полевыми участками. Наиболее лѣсистыя Городищенскій у. Лѣсъ широколиственный (дубъ, ясень, кленъ и пр.) и сосновый на песчаной почвѣ. **Полезными ископаемыми** губ. бѣдна. Можно упомянуть о разработкѣ бураго желѣзняка (Краснослободскій и Инсарскій у.), о добычѣ бѣлаго пишущаго мѣла и жерновиковъ (Пензенскій у.). **Населеніе** великорусское. Изъ инородцевъ: мордва—150 тыс., татары—64 тыс. и меншеряковъ около 50 тыс. **Земледѣліе** составляетъ главное занятіе населенія. Сѣютъ рожь, овесъ, пшеницу, гречиху, просо, горохъ, коноплю, ленъ и сурьпинцу. **Огородничество** мѣстами распространено, какъ промыселъ. Разводятъ лукъ (Пензенскій у.), затѣмъ капусту, огурцы и пр. Выращиваютъ также аптекарскія растенія. Для поднятія огородничества и садоводства въ губ. сущ. правильно устроенные сады (казенный садъ съ училищемъ). **Пчеловодство** тоже развито, особенно въ уѣздахъ Городищенскомъ, Инсарскомъ и Краснослободскомъ. **Скотоводство** въ губ. развито довольно слабо. **Отхожими промыслами** занято до 100 тыс. человекъ. Преимущественно уходятъ въ приволжскія губ. и въ Область Войска Донского. **Кустарные промыслы** мало развиты и произведенія ихъ не идутъ за предѣлы губ. Въ лѣсистыхъ мѣстностяхъ занимаютъ лѣснымъ промысломъ. Выдѣлываютъ тѣлги, сани. Занимаются бондарнымъ производствомъ и другими деревянными издѣліями. Существуютъ нелько и льно-ткацкія промыслы. Вяжутъ пуховые платки, извѣстные подъ названіемъ «пензенскихъ» и пр. **Фабрично-заводская промышленность**. Сумма производства достигаетъ 11 мил. Первое мѣсто занимаютъ фабрики по обработкѣ волокнистыхъ веществъ. Потомъ идутъ фабрики по обработкѣ питательныхъ продуктовъ, писчебумажныя, хрустальныя, спичечныя, металлическихъ издѣлій и др. **Торговля** ведется хлѣбомъ, шерстью, пенькой, лѣсомъ, коноплянымъ и сурьпиннымъ масломъ, медомъ, воскомъ, сукномъ и пр. **Торговые пункты**: Пенза, Саранскъ, Нижній Ломовъ, Керенскъ и др. **Пути сообщенія**. Жел. дор. 699 в. Распредѣлены онѣ довольно равномерно по уѣздамъ и только Чембарскій у. лишенъ ихъ. Шоссейныхъ дор. 62 в., грунтовыхъ 2.026 в. Водныхъ путей въ обѣ стороны 306 в. Судходны Сура и Инза. **Административное дѣленіе**. Губ. дѣлится на 10 уѣздовъ, въ нихъ становъ 24, земскихъ начальниковъ 50, волостей 231, сельскихъ обществъ 2.275, городовъ 13, остальныхъ поселеній 2.806. **Землевладѣніе**. Всѣхъ облагаемыхъ земель 3.395,1 (тыс. дес.). Крестьянской надѣльной и купчей 2.073.737 д. Городовъ и учреждений 21.575 д. Земли сельскохозяйственнаго пользованія: частн. владѣльц. 720.144 д.; казны 2.999 д.; удѣловъ 14.275 д.; церквей и монастырей 45.015 д. Итого 782.433 д. Земли подъ лѣсомъ: частн. владѣльцевъ 284.241 д.; казны 215.498 д.; удѣловъ 17.621 д. Итого 517.360 д. **Образованіе**. Грамотныхъ, исключая дѣтей до 9 л., 19%. Учебныхъ заведеній: среднихъ 6, специальныхъ 19, частныхъ и новѣрчскихъ 8, низшихъ 948, всѣхъ 981. Православныхъ церквей 823, монастырей 18. Въ г. Пензѣ поставленъ памятникъ поэту М. Ю. Лермонтову, мѣстному уроженцу.

Издано на средства Е. И. В. В. К. Михаила Александровича.

Пространство губ. 34.129,1 кв. вер.

Населеніе	{ въ уѣздахъ . . . . .	1.660,4
	{ » городахъ . . . . .	169,3

Всего . . . . . 1.829,7

Жигелей на 1 кв. вер. . . . . 53,6

Сельскихъ жит. на 1 кв. вер. . . . . 48,7

## Уѣзды Пензенской губ.

	Пространство въ кв. вер.	Населеніе об. пода въ тыся- чахъ къ 1 янв. 1911 г.
1. Пензенскій . . . . .	2.934,5	197,2
2. Городищенскій . . . . .	6.046,7	211,6
3. Инсарскій . . . . .	3.983,2	227,2
4. Керенскій . . . . .	2.376,5	134,9
5. Краснослободскій . . . . .	3.640,4	207,6
6. Мокшанскій . . . . .	2.752,9	138,1
7. Наровчатскій . . . . .	2.295,0	152,6
8. Нижнеломовскій . . . . .	3.174,9	192,0
9. Саранскій . . . . .	2.947,7	173,1
10. Чембарскій . . . . .	3.977,3	195,4

## Города Минской губ.

Пенза, р.р. Пенза и Сура, ж. д., г. г., пр., жит. 63.499.  
Городище, рч. Кичкинейка, у. г., жит.—4.252.  
Инсаръ, р.р. Инсаръ и Исса, ж. д., у. г. жит.—5.081.  
Керенскъ, р. Керенка, у. г., жит.—11.840.  
Краснослободскъ, р. Мокша, у. г., жит.—7.413.  
Мокшаны, р. Мокша, у. г., жит.—11.406.  
Наровчатъ, р. Шелдансъ, у. г., жит.—1.589.  
Нижній Ломовъ, р. Ломовъ, у. г., жит.—9.034.  
Саранскъ, р.р. Мисаръ и Саранка, у. г., ж. д., жит.—13.284.  
Чембаръ, р. М. Чембаръ, у. г., жит.—3.695.  
Верхній Ломовъ, р. Ломовъ, б. г., Нжлм. у., жит.—705.  
Троицкъ, р.р. Сиземка и Мокша, б. г. Крснсл. у., жит.—6.854.  
Шишкѣвъ, р. Шишкѣвка, б. г., Инер. у., жит. 4.794.

Редакція и Контора изданія «РОССИЯ въ географическихъ картахъ по губерніямъ и областямъ Имперіи»—С.-Петербургъ, Калашниковскій пр., д. 23, кв. 10.

Редакторъ А. Е. Рябченко.





Карта. авт. А. Рудневъ СПб.

Площадь губ. равняется 57.902 кв. в. Поверхность. Рѣкою Дономъ губ. раздѣляется на двѣ почти равныя части, причѣмъ зап. представляетъ собой возвышенность мѣлового образованія; восточн. же—низменную равнину, изрѣзанную холмами. Почва черноземная, плодородная и лишь кое гдѣ встрѣчаются пески и известковыя почвы. Климатъ умѣренный. На югѣ замѣтно вліяніе степей. Лѣто жаркое, сухое; бывають засухи и бури, подвижанія тучами пыль. Главныя рѣки губ.: Донъ (628 в.), Воронежъ, Хоперь и Битюгъ. Озерь и болотъ мало и они незначительны. Лѣса сохранилось лишь 7% всей площади губ. Крупныя лѣсные участки встрѣчаются въ Валуйскомъ, Бирюченскомъ и Коротоякскомъ у. Растутъ: дубъ, вязъ, береза, осина и др. Полезныя ископаемыя: добываютъ фосфориты, песчаники, огнеупорныя глины (Землянской у.) и мѣль. Въ Павловскомъ у. выходитъ наружу гранитъ. Населеніе состоитъ изъ великоруссовъ и малоруссовъ (1 мил.). Земледѣліе составляетъ главное занятіе жителей. Врагами земледѣлія являются вредныя насѣкомыя, засухи и градобитіе. Сѣютъ: рожь, овесъ, пшеницу, просо, ячмень, гречиху, подсолнухи, картофель, ленъ и коноплю, анисъ, сахарную свекловицу и пр. Огородничество и бахчеводство развиты по всей губ. (арбузы, дыни, баклажаны, бураки и пр.). Садоводство процвѣтаетъ въ у. Богучарскомъ, Острогожскомъ, Бобровскомъ, Новохоперскомъ и Бирюченскомъ. Разводятъ преимущественно яблони и другія фруктовыя деревья. Существуютъ и питомники. Въ губ. занимаются пчеловодствомъ. Скотоводство сильно развито, благодаря прекраснымъ степнымъ лугамъ. Значительнаго развитія достигло коневодство. Имѣются казенныя конскіе заводы: Хрѣновской и Чесменскій, гдѣ разводятъ рысаковъ и битюговъ. Кустарныя промыслы являются лишь небольшимъ подспорьемъ къ земледѣлію и скотоводству. Вслѣдствіе истребленія лѣсовъ промыслы по обработкѣ дерева очень сократились и теперь сосредоточены въ уѣздахъ Новохоперскомъ и Задонскомъ. Въ этомъ послѣднемъ процвѣтаетъ еще гончарное производство. Существуетъ производство жернововъ и огнеупорнаго кирпича. Въ уѣздахъ Коротоякскомъ и Богучарскомъ ткуть холстъ и дѣлають ковры. Въ другихъ уѣздахъ занимаются кожевеннымъ, сапожнымъ, валяльнымъ и др. промыслами. Отхожіе промыслы сильно развиты. Идутъ на югъ на полевые работы, въ рудники и пр. Фабрично-заводская промышленность. Сумма производства достигаетъ 20 мил. Первое мѣсто занимають заводы по обработкѣ питательныхъ веществъ (мукомольные, винокуренныя, сахароваренныя (Рамоновскій), маслобойныя и пр.). Торговля производится гл. обр. продуктами сельскаго хозяйства, затѣмъ лошадьми и скотомъ. Центрами являются: Воронежъ (имѣется элеваторъ), Валуйки, Коротоякъ, Новохоперскъ и Острогожскъ. Пути сообщенія. Жел. дор. 1.211 в. Шоссейныхъ—163 в., грунтовыхъ 3.140 в. Водныхъ путей 336 в. (въ обѣ стороны). Судходны—Донъ, Воронежъ и Хоперь. Административное дѣленіе. Губ. дѣлится на 12 уѣздовъ. Въ нихъ становъ 43, земскихъ начальниковъ—67, волостей 238, сельскихъ общ. 2.135, городовъ 12, прочихъ поселеній 5.055. Землевладѣніе. Частной собственности 1.588.176 д.; надѣльной 3.746.442 д.; государства, церкви и учрежденій 283.298 д. Итого 5.617.916 д. Образование. Среднихъ учебныхъ заведеній 19, специальныхъ 19, низшихъ 1.757. Всѣхъ 1.795. Грамотныхъ 22%. Православныхъ церквей—1.126, монастырей—18. Въ Благовѣщенскомъ-Митрофановомъ монастырѣ, въ г. Воронежѣ, обрѣтаются мощи Св. Митрофана, перваго епископа Воронежскаго и чудотворца. Въ Задонскомъ Богородицкомъ монастырѣ, въ г. Задонскѣ—мощи Св. Тихона. Въ Воронежѣ сохранились остатки дворца Петра Великаго. Въ городѣ имѣются памятники: Петру I и поэтамъ, мѣстнымъ уроженцамъ, Кольцову и Никитину.

Издано на средства Е. И. В. В. К. Михаила Александровича.

Пространство губ. 57.902,0 кв. вер.  
Населеніе { въ уѣздахъ . . . . . 3.229,8  
въ тысяч. { » городахъ . . . . . 191,2  
Всего . . . . . 3.421,0

Жителей на 1 кв. вер. . . . . 59,1  
Сельскихъ жит. на 1 кв. вер. . . . . 55,8

## Уѣзды Воронежской губ.

Уѣздъ	Пространство въ кв. вер.	Населеніе об. пола въ тысячахъ къ 1 янв. 1911 г.
1. Воронежскій . . . . .	4.642,7	356,1
2. Бирюченскій . . . . .	3.866,2	271,5
3. Бобровскій . . . . .	8.159,7	387,9
4. Богучарскій . . . . .	8.498,5	421,8
5. Валуйскій . . . . .	4.074,8	255,1
6. Задонскій . . . . .	2.109,4	161,8
7. Землянскій . . . . .	3.780,7	272,1
8. Коротоякскій . . . . .	3.268,1	215,6
9. Нижнедѣвицкій . . . . .	3.288,4	230,8
10. Новохоперскій . . . . .	5.418,7	253,9
11. Острогожскій . . . . .	7.100,4	376,1
12. Павловскій . . . . .	3.694,4	218,3

## Города и большія селенія Воронежской губ.

Воронежъ, р. Воронежъ, ж. д., г. г., пр., жит.—64.720.  
Бирючъ, р. Тихая Сосна, ж. д., у. г., жит.—5.166.  
Бобровъ, р. Битюгъ, ж. д., у. г., жит.—8.192.  
Богучаръ, р. Богучаръ, у. г., пр., жит.—4.997.  
Валуйки, р. Валуй, ж. д., у. г., жит.—7.778.  
Задонскъ, р. Донъ, у. г., жит.—7.344.  
Землянскъ, р. Землянка, у. г., жит.—2.147.  
Коротоякъ, р. Донъ, ж. д., у. г., жит.—1.302.  
Нижнедѣвицкъ, р. Ясенка, ж. д., у. г., жит.—2.248.  
Новохоперскъ, р. Хоперь, у. г., жит.—6.824.  
Острогожскъ, р. Тихая Сосна, ж. д., у. г., жит.—12.525.  
Павловскъ, р. Осереда, у. г., пр., жит.—6.833.  
Алексѣевка, р. Тихая Сосна, ж. д., слоб. Богучск. у., ж.—21.798.  
Бутурлиновка, р. Осереда, ж. д., слоб. Бобров. у., жит.—34.199.  
Воронцовка, р. р. Донъ и Осереда, слоб. Павлв. у., ж.—17.971.  
Калачъ, р. р. Талучеева и Подгорная, ж. д., слоб. Бгчр. у., жит.—16.426.  
Козловка, р. р. Шипова и Острожкова, сел. Бобров. у., ж.—12.731.  
Лосево, р. Битюгъ, ж. д., слоб. Павлв. у., жит.—11.274.  
Никольское, р. Подгорная, ж. д., сел. Бгчр. у., жит.—14.444.  
Пески, р. р. Хоперь и Бѣлка, сел. Нхпр. у., жит.—12.925.  
Турово, р. Туровъ, сел. Нижнед. у., жит.—10.467.  
Уразово, р. Осколь, ж. д., слоб. Влуск. у., жит.—12.539.

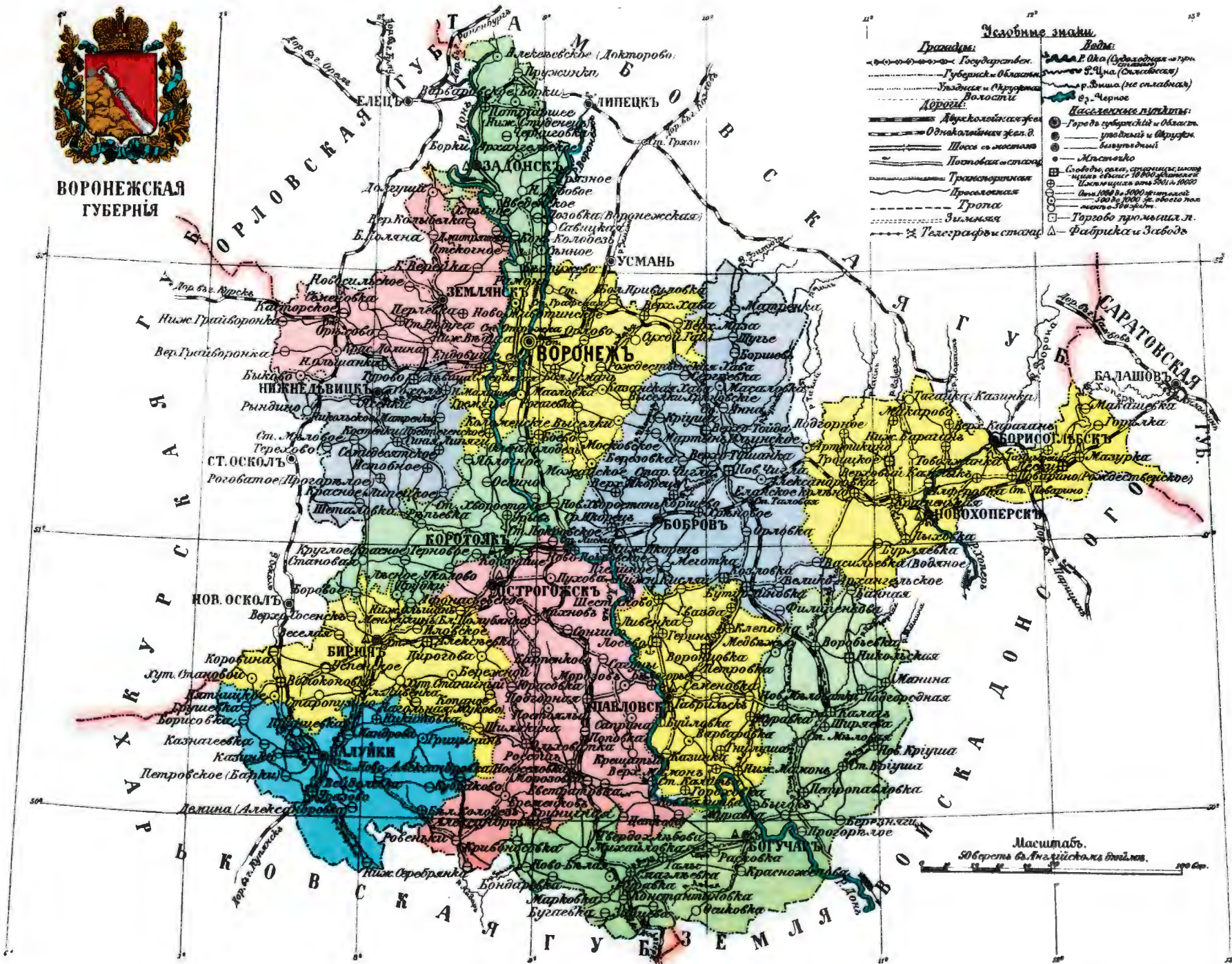
Редакція и Контора изданія «РОССІЯ въ географическихъ картахъ по губерніямъ и областямъ Имперіи»—С.-Петербургъ, Калашниковскій пр., д. 23, кв. 10.

Редакторъ А. Е. Рябченко.





**ВОРОНЕЖСКАЯ  
ГУБЕРНИЯ**



Карта г-на Д. Рунцова. Сп.



Площадь губ. равняется 40.821,1 кв. в. Поверхность представляет собой пологую возвышенность. Вост. часть губ. почти вдвое больше возвышена, чѣмъ зап., при чемъ высшая точка нах. около г. Тима (1016 ф.). Наибольше низменны у. Путивльскій, Рыльскій и зап. часть Дмитріевскаго. Почва преимущественно черноземная. Какъ исключение, встрѣчаются песчанья почвы. Климатъ теплый, умѣренно влажный, безъ рѣзкихъ переходовъ. Весной господствуютъ зап. вѣтры, а осенью вост. Важнѣйшія изъ рѣкъ: Сеймъ, Псель и Ворскла и Сѣв. Донецъ съ Осоломъ. Кромѣ рѣкъ слѣдуетъ отмѣтить многочисленные ручьи («колодези»). Значительныхъ озеръ и болотъ нѣтъ (можно только отмѣтить болота около Софроніевой пустыни, Путивльскаго у.). Лѣсъ небольшими островами разсѣянъ по всей губ., исключительно лиственные породы (сосна только въ Рыльскомъ у.). **Полезная ископаемая.** Въ Обоянскомъ у. есть богатая залежи бурога желѣзняка. Слѣдуетъ замѣтить, что Курская магнитная аномалія (отклоненіе магнитной стрѣлки) заставила предполагать, что въ губ. нах. весьма обильныя желѣзн. руды, но изслѣдованіе не оправдало этого предположенія. Фосфориты разрабатываются мѣстами въ Курскомъ у. Добываются: жерновники (по Сейму, особенно въ Путивльск. у.), огнеупорная глина (Новооскольскомъ у.) и бѣлый пинущій мѣлъ. **Населеніе** великорусское. Малороссы (580 тыс.) живутъ во всѣхъ уѣздахъ, за исключеніемъ Фатежскаго и Курскаго. **Земледѣліе** является главнымъ занятіемъ жителей. Сѣютъ рожь, овесъ, гречиху, просо, пшеницу, ячмень, коноплю, картофель, свекловицу, подсолнухи. Конопля сѣется повсемѣстно и въ значительной степени способствуетъ уплатѣ податей. Губ. считается центромъ русскаго садоводства. Особенно выдѣляются Корочанскій и Фатежскій у. **Огородничество.** Грайворонскій у. извѣстенъ разведеніемъ лука и чеснока, которые вывозятся даже въ Турцію и Персію. **Пчеловодство** особенно развито въ у. Курскомъ и Бѣлгородскомъ, затѣмъ въ Путивльскомъ. **Рыболовство** незначительно. Слѣдуетъ отмѣтить въ Курскомъ у. имѣніе Ковальчукова, гдѣ въ 8 большихъ озерахъ занимаютъ разведеніемъ рыбы. **Скотоводство** не составляетъ промысла и является второстепенной отраслью хозяйства. **Птицеводство** значительно. Разводятъ куръ, гусей, утокъ и пр. **Кустарные промыслы** развиты въ уѣздахъ, гдѣ чувствуется недостатокъ земли. Дѣлаютъ мебель, сундуки, телѣги, дуги, бочки, кіоты, вѣялки, плетутъ корзины и сита. Въ Грайворонскомъ у. ткутъ холсты, скатерти и пр. Ковровый пр. суш. въ Суджанскомъ и Щигровскомъ у. Сапожно-кожевенное производство процвѣтаетъ во многихъ уѣздахъ. Гончары извѣстны въ у. Суджанскомъ и др. Кузнецы-слесари встрѣчаются по всей губ. Въ отхожіе промыслы идутъ свыше 100 тыс., б. ч. на земледѣльческія работы. **Фабрично-заводская промышленность.** Сумма производства до 25 мил. Первое мѣсто занимаетъ обработка питательныхъ продуктовъ: заводы сахароваренные, винокуренные, мукомольные (много мельницъ) и пр. **Торговля** ведется хлѣбомъ, медомъ, фруктами, скотомъ, кожами и пр. Центры—Курскъ (Коренная ярмарка), Бѣлгородъ, Грайворонъ, Рыльскъ и др. **Пути сообщенія.** Жел. дор. 1.135 в., шоссеиныхъ дор. 307 в., грунтовыхъ 3.755 в. Рѣки не судоходны. **Административное дѣленіе.** Губ. дѣлится на 15 уѣздовъ. Въ нихъ становъ 60, земскихъ начальниковъ 74, волостей 195, сельскихъ общ. 3.688, городовъ 18, остальныхъ поселеній—6.608. **Землевладѣніе.** Частной собственности 1.391.812 дес.; надѣльной—2.455.363 д.; государства, церкви и учреждений—117.457 д. Итого—3.964.632 д. **Образованіе.** Грамотныхъ—22%. Учебн. заведеній: среднихъ—25, спеціальныхъ—43, низшихъ—2.049. Всѣхъ—2.117. **Православныхъ церквей**—1.062, монастырей—12 (извѣстна Коренная пустынь).

Пространство губ. 40.821,1 кв. вер.

Населеніе { въ уѣздахъ . . . . . 2.807,3  
въ тысяч. { » городахъ . . . . . 267,4

Всего . . . . . 3.074,7

Жителей на 1 кв. вер. . . . . 75,3

Сельскихъ жит. на 1 кв. вер. . . . . 68,8

## Уѣзды Курской губ.

Уѣздъ	Пространство въ кв. вер.	Населеніе об. пола въ тысячахъ къ 1 янв. 1911 г.
1. Курскій . . . . .	2.969,5	276,7
2. Бѣлгородскій . . . . .	2.625,5	222,2
3. Грайворонскій . . . . .	2.693,2	236,3
4. Дмитріевскій . . . . .	2.789,3	162,6
5. Корочанскій . . . . .	2.665,5	212,8
6. Львовскій . . . . .	2.372,3	172,4
7. Новооскольскій . . . . .	2.810,8	200,2
8. Обоянскій . . . . .	3.394,4	250,0
9. Путивльскій . . . . .	2.518,5	207,4
10. Рыльскій . . . . .	2.494,3	213,0
11. Старооскольскій . . . . .	2.735,0	190,3
12. Суджанскій . . . . .	2.461,9	194,1
13. Тимекій . . . . .	3.016,9	183,1
14. Фатежскій . . . . .	2.371,4	156,6
15. Щигровскій . . . . .	2.902,6	197,0

## Города Курской губ.

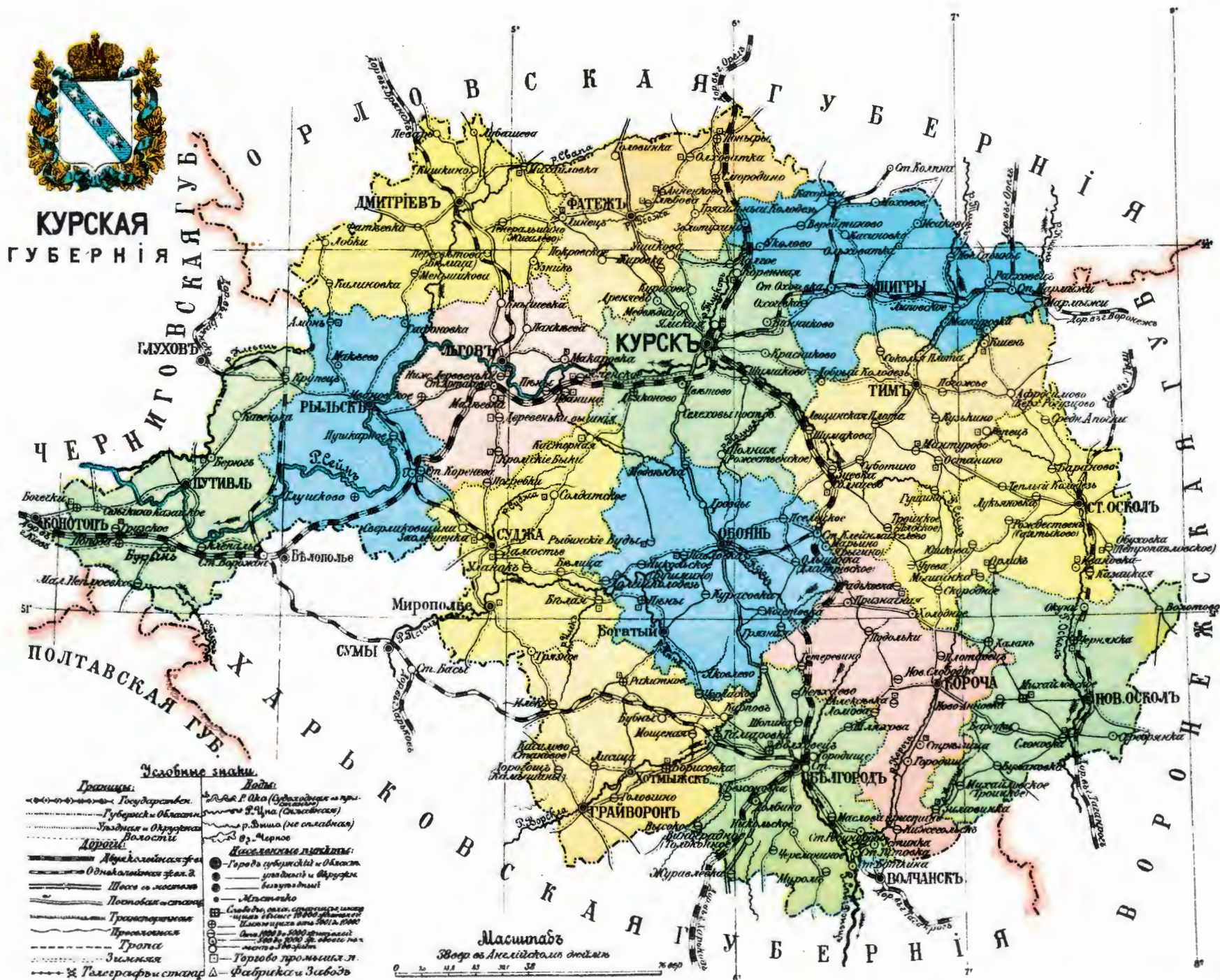
Курскъ, р. Тускорь, ж. д., г. г., жит.—56.588.  
Бѣлгородъ, р. С. Донецъ, ж. д., у. г., жит.—22.791.  
Грайворонъ, р. Ворскла, у. г., жит.—8.231.  
Дмитріевъ, р. Свапа, ж. д., у. г., жит.—14.619.  
Короча, р. Короча, у. г., жит.—14.619.  
Льговъ, р. Сеймъ, ж. д., у. г., жит.—5.477.  
Новый Осколь, р. Осколь, ж. д., у. г., жит.—3.593.  
Обоянь, р. Псель, ж. д., у. г., жит.—10.554.  
Путивль, р. Сеймъ, у. г., жит.—10.317.  
Рыльскъ, р. Сеймъ, ж. д., у. г., пр., жит.—12.282.  
Старый Осколь, рр. Осколь и Осколець, ж. д., у. г., жит.—9.479.  
Суджа, рр. Суджа и Олешня, ж. д., у. г., жит.—13.169.  
Тимъ, р. Тимъ, у. г., жит.—7.965.  
Фатежъ, рр. Усожь и Фатежъ, у. г., жит.—5.347.  
Щигры, р. Щигорь, ж. д., у. г., жит.—3.772.  
Богатый, р. Пена, б. г. Обоян. у., жит.—1.164.  
Мирополье, р. Псель, б. г. Слжи. у., жит.—11.929.  
Хотмыжскъ, р. Ворскла, б. г. Грвврн. у., жит.—2.084.  
Борисовка, р. Ворскла, слоб. Грвврн. у., жит.—23.713  
Велико-Михайловка, р. Холка, слоб. Нвоскл. у., жит.—24.458.

Редакція и Контра изданія «РОССІЯ въ географическихъ картахъ по губерніямъ и областямъ Имперіи»—С.-Петербургъ, Калашниковскій пр., д. 23, кв. 10.

Редакторъ А. Е. Рябченко.



КУРСКАЯ  
ГУБЕРНІЯ



Карт. зап. А. Руднева СІБ





# ЕВРОПЕЙСКАЯ РОССИЯ. XII. НОВОРОССИЯ.

Масштабъ.





# НОВОРОССІЯ.

Губерніи: Бессарабская, Херсонская, Екатеринославская, Таврическая, Область Войска Донского.

Новороссія, занимающая площадь въ 354.573,6 кв. в., расположена по берегамъ Чернаго и Азовскаго морей и на Таврическомъ полуостровѣ и западной своей частью соприкасается съ Австріей и Румыніей. Она представляетъ собой черноземную степную равнину, мѣстами покрытую песками и солонцами и мѣстами всхолмленную (Бессарабская губ., зап. часть Донской обл.). Горы тянутся лишь на югѣ Таврическаго полуострова (Крымскія горы «Яйла»). Южный берегъ Крыма, защищенный ими отъ вѣтровъ, отличается особенно мягкимъ климатомъ, богатой растительностью и служитъ климатической станціей. Населеніе Новороссіи крайне разнообразно: русскіе — великоруссы (къ нимъ принадлежатъ и казаки) и малороссы, молдаване, болгары, нѣмцы колонисты, татары, калмыки, цыгане, а въ городахъ—армяне, греки, евреи. Благодаря плодородной почвѣ и теплomu климату, земледѣліе, главное занятіе жителей, даетъ прекрасные урожаи. Врагами его являются засухи, суслики и вредныя насѣкомыя. Большая часть степей распахана. Сѣютъ пшеницу, овесъ, ячмень, кукурузу и пр. Изъ другихъ отраслей сельскаго хозяйства значительно распространены: бахчеводство (арбузы, дыни и пр.), садоводство (гл. обр. въ зап. части края и въ Крыму), табаководство и виноградарство съ винодѣліемъ (въ Крыму, Бессарабіи и на Дону). Скотоводство тоже значительно: крупный рогатый скотъ, овцеводство и коневодство (послѣднее въ Донской области). По морскимъ берегамъ занимаютъ рыбнымъ промысломъ. Новороссія отличается богатствомъ и счастливымъ сочетаніемъ полезныхъ ископаемыхъ. Въ Донецкомъ бассейнѣ (зап. часть Донской обл. и вост. часть Екатеринославской губ.) — богатѣйшія залежи каменнаго угля высокаго качества. Особенно цѣнятся антрацитъ, добываемый въ Грушевкѣ, Донской обл. На границѣ Екатеринославской и Херсонской губ. (Криворожье) — богатая желѣзная руда. Добыча и обработка означенныхъ ископаемыхъ занимаетъ много десятковъ тысячъ жителей. Въ фабрично-заводской промышленности 1-е мѣсто занимаютъ горные и металлургическіе заводы; затѣмъ винокуренное, мукомольное, сахарное и др. производства. Торговля обширна: внутренняя (каменнымъ углемъ, фруктами, виномъ, скотомъ и др.) и вѣшняя, находящаяся въ очень выгодныхъ условіяхъ благодаря приморскому положенію края. Наиболѣе значительный портъ Одесса, затѣмъ Николаевъ, Херсонъ, Севастополь, Мариуполь, Керчь, Ростовъ на Дону, Таганрогъ и др. Главный предметъ вывоза хлѣбъ.

Въ X в. Вѣнцій Олегъ спустился изъ Новгорода по Великому Водному Пути и, завоевавъ княжества, расположенныя по Днѣпру, вошелъ въ предѣлы нынѣшней Новороссіи, покорилъ мѣстныхъ славянъ тиверцевъ и угличей, платившихъ дань могущественнымъ хазарамъ, которые владѣли Прикаспійскими и Черноморскими степями. Дальнѣйшіе успѣхи русскихъ князей были прекращены постояннымъ движе-

ніемъ кочевниковъ изъ Азіи на западъ: печенѣговъ (X в.), половцевъ (съ XI в.) и татаръ (XIII в.). Въ 1223 г. при р. Калкѣ (нынѣшній Кальміусъ) русскіе потерпѣли жестокое пораженіе, положившее начало татарскому игу. Подчинивъ себѣ русскихъ князей, татары утвердились въ низовьяхъ Волги (Золотая Орда), оставивъ въ приморскихъ степяхъ и Крыму многочисленныя осѣдлыя стоянки и кочевья. Послѣднія образовали впоследствии самостоятельныя ханства: Ногайское въ степи и Крымское на полуостровѣ. Въ XIV в., Литва освободила Юго-Западную Русь отъ татарскаго ига и расширила свои предѣлы до Чернаго моря. Степи стали быстро заселяться, строились города, завязалась торговля съ генуэзцами, заселявшими южное побережье Крыма (генуэзскіе порты: Кафа—Феодосія, Судакъ и др.). Дальнѣйшее развитіе края было остановлено новымъ нашествіемъ (XVI в.): турки, покоривъ народы Балканскаго полуострова, заняли Молдавію и основали здѣсь города: Бендеры, Аккерманъ, Хотинъ и др. (нынѣшняя Бессарабская губ.). Турки въ союзѣ съ крымскими татарами постоянно тревожили Литву, Польшу и Московское государство набѣгами и погромами. У нихъ образовались небольшіе конные отряды, производившіе набѣги и носившіе названіе казаковъ (азовскихъ, переконскихъ, бѣлгородскихъ). Одновременно возникаетъ и русское казачество. Недовольные, преступники и бѣглецы изъ Московскаго государства, Литвы и Польши образуютъ Днѣпровское и Донское казачество и отражаютъ набѣги татаръ. Государство пользуется казаками для охраны своихъ границъ. Наступательная война противъ турокъ ведется правительницей Софьей и Петромъ Великимъ (походы Азовскій въ 1695 г. и Прутскій въ 1711 г.). При Екатеринѣ II Румянцевъ одержалъ въ Молдавіи рядъ блистательныхъ побѣдъ (1770 г.). На морѣ русскій флотъ нанесъ рѣшительное пораженіе турецкому (Чесменскій бой). Въ 1774 г. по Кучукъ-Кайнарджискому миру Турція уступила намъ часть береговъ по Азовскому и Черному морямъ съ городами Азовомъ, Керчью и Кинбурномъ. Въ 1783 г. Крымъ былъ присоединенъ къ Россіи, которая т. обр. утвердилась на сѣверномъ берегу Чернаго моря. Степи стали заселяться, строились города. Управленіе Крымомъ (наименованнымъ Тавридой) было поручено Потемкину, намѣстнику Новороссіи, положившему много труда для устройства края. Онъ основалъ Николаевъ, Херсонъ, Екатеринославъ. Послѣ 2-й турецкой войны (1787 г.—1791 г.) къ Россіи отошли земли между Бугомъ и Днѣстромъ съ кр. Очаковымъ. Главнымъ героемъ этой войны былъ Суворовъ (взятіе Очакова послѣ 5-мѣсячной осады, побѣда при р. Рымникѣ, штурмъ Измаила). При Александрѣ I снова возгорѣлась война (1806—1812 г.г.), послѣ которой Турція уступила земли отъ Днѣстра до Прута и устья Дуная, т. е. Бессарабію съ крѣпостями Хотиномъ, Бендерами, Аккерманомъ, Килией и Измаиломъ.

РОССІЯ. Географическое описаніе Россійской Имперіи по губерніямъ и областямъ, съ географическими картами губерній.

С.-Петербургъ, Калашниковскій пр., № 23.



Площадь губ. равняется 39.014,9 кв. в. Поверхность. Сѣв. часть губ., возвышенная (русская Буковина), постепенно понижаясь, къ югу переходитъ въ холмистую степь (Буджакскую); настоящія равнины встрѣчаются лишь у береговъ Дуная и Чернаго моря. Съ сѣв.-зап. въ губ. входятъ послѣдніе отроги Карпатовъ, которые тянутся двумя главн. вѣтвями по направленію р. Днѣстра и Прута. Между ними нах. еще система возвышенностей, высшая точка которыхъ гора Мегура (1000 ф.). Бессарабскія горы покрыты черн. лѣсомъ (гл. обр. грабъ, дубъ и букъ), но наиболѣе лѣсисты Мегурскія возвыш. Почва преимущ. черноземная, но по мѣрѣ приближенія къ морю появляются пески, солончаки и соляныя озера. Климатъ, вслѣдствіе различія мѣстныхъ условій, очень разнообразенъ. Вообще здоровый, но въ долинѣ Прута бывають лихорадки. Юго-вост. уголь губ. омывается Чернымъ моремъ, но оно не доставляетъ особенныхъ выгодъ, т. к. мелководно и не имѣетъ ни одной пристани. Главныя рѣки Днѣстръ (900 в.) и Прутъ (свыше 300 в.) составляютъ вост. и зап. границу губ., которая внутри изрѣзана многочисленными, но мелководными рѣчками, ручьями и потоками. Р. Дунай въ нижнемъ теченіи принадлежитъ Бессарабіи лѣв. берегомъ. Значительныхъ озеръ нѣтъ. Болота встрѣчаются въ лѣсныхъ долинахъ, особенно по р. Быку и въ нижнемъ теченіи Днѣстра. Полезныя ископаемыя. Наз. фосфориты и разные строительные матеріалы. Въ прибрежныхъ озерахъ добывается соль. Въ губ. встрѣчаются минеральныя источники: сѣрные и сѣрно-желез. Составъ населенія крайне разнообразенъ. Преобладають молдаване, затѣмъ малороссы, великороссы и бѣлороссы (въ общемъ 27,0%); евреевъ 11,8% (губ. нах. въ чертѣ осѣдлости); болгары, нѣмцы, турко-османы, поляки, цыгане, греки и др. Земледѣліе составляетъ основное занятіе жителей. Главн. хлѣбъ—кукуруза. Затѣмъ пшеница, ячмень, овесъ, рожь, просо, ленъ, сурьпица, рясень и пр. Губ. стра-

даетъ отъ засухи и саранчи. Бахчеводство и огородничество распространены въ губ. Наибольше количество садовъ нах. въ Бѣлецкомъ, Сорокомъ и Хотинскомъ у. Виноградарство и винодѣліе процвѣтають въ южн. и среднихъ уѣздахъ. Табаководство значительно развито въ губ. Пчеловодство и шелководство развиты слабо. Рыболовство является крупнымъ промысломъ въ Днѣстровскомъ лиманѣ и Килійскомъ рукавѣ Дуная (рыбные заводы). Скотоводство значительно. Разводятъ гл. обр. овецъ и крупный рогатый скотъ (украинскій). Обрабатывающія промыш. имѣетъ второстепенное значеніе. Сумма фабрично-заводскаго производства достигаетъ 10 мил. Торговля вѣшняя, благодаря погранич. положенію съ Австріей, довольно значительна. Главн. предметы вывоза—хлѣбъ и льняное сѣмя. Торгують скотомъ, шерстью, виномъ, табакомъ и пр. Центрами служатъ Кишиневъ, Аккерманъ, Сороки, Бѣльцы (крупная торговля скотомъ) и др. Пути сообщенія. Жел. дор. 801 в., шоссейныхъ дор.—89 в., грунтовыхъ 1.743 в. Водныхъ путей 1.576 в. (въ обѣ стороны). Судоходны Днѣстръ и Прутъ, хотя плаваніе по нимъ затруднено порогами и мелями. Административное дѣленіе. Губ. дѣлится на 8 уѣздовъ. Въ нихъ становъ 34, земскихъ начальниковъ 48, волостей 214, сельскихъ общ. 1.946, городовъ 12, посадовъ 3, остальныхъ поселеній 3.571. Землевлдѣніе. Частн. собственности 1.656.109 д., надѣльной 1.864.023 д.; государства, церкви и учреждений 314.692 д. Итого 3.834.824 д. Образование. Грамотныхъ 20%. Учебн. заведеній: среднихъ 23, специальныхъ 14, низшихъ 1.641, всѣхъ 1.678. Православныхъ церквей 1.068, монастырей 20. Мѣстность, занимаемая губ., искони была обитаема, но народы въ ней постоянно смѣнялись. Объ этомъ далеко въ прошломъ свидѣтельствуютъ остатки древнихъ сооружений (курганы, пещеры, «Трояновы валы») и чрезвычайно разнохарактерный составъ населенія.

### Города и большія селенія Бессарабской губ.

Кишиневъ, р. Быкъ, ж. д., г. г., жит.—127.487.
Аkkerманъ, р. Днѣстръ, лиманъ, у. г., пристань, жит.—33.266.
Бендеры, р. Днѣстръ, ж. д., у. г., пристань, жит.—35.028.
Бѣльцы, р. Реутъ, ж. д., у. г., жит. 20.769.
Измаиль, р. Дунай, у. г., портъ, жит.—35.432.
Оргѣевъ, р. Реутъ, у. г., жит.—14.845.
Сороки, р. Днѣстръ, у. г., прист., жит. 26.912.
Хотинъ, р. Днѣстръ, у. г., прист., жит.—30.955.
Болградъ, р. Ялпухъ, б. г. Изм. у., жит.—13.595.
Нагуль, р. Прутъ, б. г. Изм. у., жит.—7.738.
Килія, Килійское гирло, б. г. Измаил. у., портъ, жит.—13.256.
Рени, Килійское гирло, ж. д., б. г. Изм. у., портъ, пр., жит.—7.806.

Пространство губ. 39.014,9 кв. вер.

Населеніе {	въ уѣздахъ . . . . .	2.125,0
	» городахъ . . . . .	365,2
	Всего . . . . .	2.490,2

Жителей на 1 кв. вер. . . . .	63,8
Сельскихъ жит. на 1 кв. в. . . . .	54,5

### Уѣзды Бессарабской губ.

	Пространство въ кв. вер.	Населеніе об.
		пола въ тыся- чахъ къ 1 янн. 1911 г.
1. Кишиневскій . . . . .	3.271,9	341,4
2. Аккерманскій . . . . .	7.032,9	356,0
3. Бендерскій . . . . .	5.394,3	254,6
4. Бѣлецкій . . . . .	4.871,0	269,0
5. Измаильскій . . . . .	7.300,2	326,2
6. Оргѣевскій . . . . .	3.632,0	272,9
7. Сорокскій . . . . .	4.010,7	281,2
8. Хотинскій . . . . .	3.501,9	388,9

Редація и Контора изданія „РОССІЯ въ географическихъ картахъ по губерніямъ и областямъ Имперіи“—С.-Петербургъ, Калашниковскій пр., д. 23, кв. 10.

Редакторъ А. Е. Рябченко.

Издано на средства Е. И. В. В. К. Михаила Александровича.



# БЕССАРАБСКАЯ ГУБЕРНІЯ

Масштабъ  
53 версты въ англійскомъ дюймѣ

- Условные знаки.**
- |                              |   |
|------------------------------|---|
| <b>Границы:</b>              | <b>Воды:</b>                                |
| Государственныя              | Р. Прутъ (судоходная и при судоходствѣ)     |
| Губернскія и областныя       | Р. Днѣстръ (судоходная)                     |
| Железныя и шоссейныя дороги  | Р. Днѣстра (не судоходная)                  |
| Дороги                       | Р. Днѣстра (не судоходная)                  |
| Автомобильныя дороги         | <b>Казенныя пачтаны:</b>                    |
| Однотрактныя железныя дороги | Городы губернской и областной власти        |
| Шоссе съ мостами             | Уездный и окружной вѣдомства                |
| Почтовыя станции             | Вѣдомствы                                   |
| Транспортныя                 | Мѣстечки                                    |
| Тропы                        | Словенскія, болгарскія и молдавскія селенія |
| Земля                        | Селенія до 1880 г.                          |
| Телеграфныя стѣлки           | Селенія отъ 1880 до 1900 г.                 |
|                              | Селенія отъ 1900 до 1910 г.                 |
|                              | Селенія отъ 1910 до 1915 г.                 |
|                              | Селенія отъ 1915 до 1917 г.                 |
|                              | Селенія отъ 1917 до 1918 г.                 |
|                              | Селенія отъ 1918 до 1919 г.                 |
|                              | Селенія отъ 1919 до 1920 г.                 |
|                              | Селенія отъ 1920 до 1921 г.                 |
|                              | Селенія отъ 1921 до 1922 г.                 |
|                              | Селенія отъ 1922 до 1923 г.                 |
|                              | Селенія отъ 1923 до 1924 г.                 |
|                              | Селенія отъ 1924 до 1925 г.                 |
|                              | Селенія отъ 1925 до 1926 г.                 |
|                              | Селенія отъ 1926 до 1927 г.                 |
|                              | Селенія отъ 1927 до 1928 г.                 |
|                              | Селенія отъ 1928 до 1929 г.                 |
|                              | Селенія отъ 1929 до 1930 г.                 |
|                              | Селенія отъ 1930 до 1931 г.                 |
|                              | Селенія отъ 1931 до 1932 г.                 |
|                              | Селенія отъ 1932 до 1933 г.                 |
|                              | Селенія отъ 1933 до 1934 г.                 |
|                              | Селенія отъ 1934 до 1935 г.                 |
|                              | Селенія отъ 1935 до 1936 г.                 |
|                              | Селенія отъ 1936 до 1937 г.                 |
|                              | Селенія отъ 1937 до 1938 г.                 |
|                              | Селенія отъ 1938 до 1939 г.                 |
|                              | Селенія отъ 1939 до 1940 г.                 |
|                              | Селенія отъ 1940 до 1941 г.                 |
|                              | Селенія отъ 1941 до 1942 г.                 |
|                              | Селенія отъ 1942 до 1943 г.                 |
|                              | Селенія отъ 1943 до 1944 г.                 |
|                              | Селенія отъ 1944 до 1945 г.                 |
|                              | Селенія отъ 1945 до 1946 г.                 |
|                              | Селенія отъ 1946 до 1947 г.                 |
|                              | Селенія отъ 1947 до 1948 г.                 |
|                              | Селенія отъ 1948 до 1949 г.                 |
|                              | Селенія отъ 1949 до 1950 г.                 |
|                              | Селенія отъ 1950 до 1951 г.                 |
|                              | Селенія отъ 1951 до 1952 г.                 |
|                              | Селенія отъ 1952 до 1953 г.                 |
|                              | Селенія отъ 1953 до 1954 г.                 |
|                              | Селенія отъ 1954 до 1955 г.                 |
|                              | Селенія отъ 1955 до 1956 г.                 |
|                              | Селенія отъ 1956 до 1957 г.                 |
|                              | Селенія отъ 1957 до 1958 г.                 |
|                              | Селенія отъ 1958 до 1959 г.                 |
|                              | Селенія отъ 1959 до 1960 г.                 |
|                              | Селенія отъ 1960 до 1961 г.                 |
|                              | Селенія отъ 1961 до 1962 г.                 |
|                              | Селенія отъ 1962 до 1963 г.                 |
|                              | Селенія отъ 1963 до 1964 г.                 |
|                              | Селенія отъ 1964 до 1965 г.                 |
|                              | Селенія отъ 1965 до 1966 г.                 |
|                              | Селенія отъ 1966 до 1967 г.                 |
|                              | Селенія отъ 1967 до 1968 г.                 |
|                              | Селенія отъ 1968 до 1969 г.                 |
|                              | Селенія отъ 1969 до 1970 г.                 |
|                              | Селенія отъ 1970 до 1971 г.                 |
|                              | Селенія отъ 1971 до 1972 г.                 |
|                              | Селенія отъ 1972 до 1973 г.                 |
|                              | Селенія отъ 1973 до 1974 г.                 |
|                              | Селенія отъ 1974 до 1975 г.                 |
|                              | Селенія отъ 1975 до 1976 г.                 |
|                              | Селенія отъ 1976 до 1977 г.                 |
|                              | Селенія отъ 1977 до 1978 г.                 |
|                              | Селенія отъ 1978 до 1979 г.                 |
|                              | Селенія отъ 1979 до 1980 г.                 |
|                              | Селенія отъ 1980 до 1981 г.                 |
|                              | Селенія отъ 1981 до 1982 г.                 |
|                              | Селенія отъ 1982 до 1983 г.                 |
|                              | Селенія отъ 1983 до 1984 г.                 |
|                              | Селенія отъ 1984 до 1985 г.                 |
|                              | Селенія отъ 1985 до 1986 г.                 |
|                              | Селенія отъ 1986 до 1987 г.                 |
|                              | Селенія отъ 1987 до 1988 г.                 |
|                              | Селенія отъ 1988 до 1989 г.                 |
|                              | Селенія отъ 1989 до 1990 г.                 |
|                              | Селенія отъ 1990 до 1991 г.                 |
|                              | Селенія отъ 1991 до 1992 г.                 |
|                              | Селенія отъ 1992 до 1993 г.                 |
|                              | Селенія отъ 1993 до 1994 г.                 |
|                              | Селенія отъ 1994 до 1995 г.                 |
|                              | Селенія отъ 1995 до 1996 г.                 |
|                              | Селенія отъ 1996 до 1997 г.                 |
|                              | Селенія отъ 1997 до 1998 г.                 |
|                              | Селенія отъ 1998 до 1999 г.                 |
|                              | Селенія отъ 1999 до 2000 г.                 |

Картографъ зав. А. Руднева, С. П. Б.

Пространство губ. равняется 62.213,2 кв. в. Поверхность имѣетъ общій склонъ съ сѣв.-зап. на югъ, къ морю, и перерѣзана рѣчками и длинными оврагами (балками), раздѣляющими ее на равнины. Почва. Преобладаетъ черноземъ различнаго состава съ подпочвою лёссовидныхъ суглинковъ. Наиболѣе плодородная почва—въ сѣв.-зап. части, а по берегу Чернаго моря черноземъ замѣняется песками и иногда солонцами. Климатъ неблагоприятный: недостатокъ выпадающихъ осадковъ или избытокъ (ливни), и вредные вѣтры, приносящіе зимой стужу, а лѣтомъ сухой зной. Орошеніе неравномѣрно; нѣкоторыя мѣстности страдаютъ отъ безводья. Изъ рѣкъ главныя: Днѣпръ, Бугъ и Днѣстръ, образующія при впаденіи въ море лиманы. Долины рѣкъ отличаются плодородіемъ. Озеръ до 77. Расположены они въ долинахъ рѣкъ или образуются при впаденіи послѣднихъ въ море (Тилигульскій, Куяльницкій, Хаджибейскій лиманы). Въ нѣкоторыхъ изъ нихъ отлагается соль, грязи другія извѣстны своими цѣлебными качествами (Одесскіе лиманы). Губернія имѣетъ степной характеръ. Остатки листовнаго лѣса сохранились кое-гдѣ въ сѣв. части. Деревья и кустарники встрѣчаются также въ глубокихъ балкахъ и долинахъ рѣкъ. Изъ полезныхъ ископаемыхъ отмѣтимъ богатую желѣзную руду въ окрестностяхъ Кривого Рога (около границы Екатеринославск. губ.), огнеупорную глину, песчаники и соль. Населеніе преимущественно русское (75,4%), большинство малороссы. Евреевъ 11,8% (губ. нах. въ чертѣ осѣдлости). Затѣмъ: молдаване, нѣмцы, поляки, болгары, греки и др. Земледѣліе является основой благосостоянія населенія. Сѣютъ гл. обр. пшеницу, затѣмъ рожь, овесъ, гречиху, рапсъ и др. Урожайность бываетъ высокая, но посѣвы часто страдаютъ отъ засухи и вредныхъ насѣкомыхъ. Изъ промышленныхъ растений разводятъ: ленъ, коноплю и табакъ. Огородничество имѣетъ промышленный характеръ въ окрестностяхъ Одессы, Николаева, Елизаветграда и др. Бахчеводство значительно распространено въ губ. Садоводство очень развито, особенно въ Одесскомъ, Херсонскомъ и Тираспольскомъ у. Виноградники нах. преимущественно по Днѣпру, а также въ болгарскихъ и нѣмецкихъ поселеніяхъ Тираспольскаго и Одесскаго у. Рыболовство развито по берегамъ Чернаго моря и по рѣкамъ, но главный уловъ производится въ Днѣпровско-Бугскомъ лиманѣ. Развитію скотоводства благоприятствуетъ обиліе пастбищъ: б. ч. года скотъ нах. на подножномъ корму. Разводятъ гл. обр. крупный рогатый скотъ (украинскій). Кустарные промыслы развиты слабо. Фабрично-заводская промышленность. Сумма производства достигаетъ 69 мил. По выдѣлкѣ сахарнаго песка и рафинада губ. занимаетъ 3 мѣсто въ Имперіи (послѣдняго вырабатывается на 11 мил. р.). Много мельницъ, чугунно-плавильные заводы, кожевенные и др. Торговля очень значительна и сосредоточена почти исключительно въ Одессѣ—мѣсто сбыта не только для своей губ., но и для сосѣднихъ; затѣмъ слѣдуютъ: Николаевъ, Елизаветградъ (торговля скотомъ) и Херсонъ. Главн. предметъ вывоза—хлѣбъ. Пути сообщенія. Жел. дор. 1.075 в. Шоссейныхъ дор. 104 в., грунтовыхъ 9.325 в. Водныхъ путей 801 в. (въ обѣ стороны). Судходны: Днѣпръ, Бугъ и Днѣстръ, но судходство затруднено порогами. Административное дѣленіе. Губ. дѣлится на 6 уѣздовъ. Въ нихъ становъ 58, земскихъ начальниковъ 66, волостей 201, сельскихъ общ. 2.327, городовъ 19 (въ Одессѣ и Николаевѣ градоначальства), посадовъ 7, остальныхъ поселеній 7.397. Въ 1802 г. губ. образована подъ именемъ Новороссійской; настоящее название и устройство получила въ 1837 г. Землевладѣніе. Частн. собственности 51,5%; надѣльной 37,3%; государства, церкви и учреждений 11,2%. Образование. Грамотныхъ 35%. Учебн. завед.: высшихъ 1, среднихъ 53, специальныхъ 51, низшихъ 1.898, всѣхъ 2.103. Православныхъ церквей 597, монастырей 5. Въ Херсонѣ, въ Спасской церкви, погребенъ завоеватель Новороссіи кн. Потемкинъ.

Издано на средства Е. И. В. В. К. Михаила Александровича.

Адресъ Конторы: Спб. Калашниковскій пр., 23.

Пространство губ. 62.213,2 кв. вер.	
Населеніе { въ уѣздахъ . . . . .	2.523,0
въ тысяч. { » городахъ . . . . .	972,6
Всего . . . . .	3.495,6
Жителей на 1 кв. вер. . . . .	68,9
Сельскихъ жит. на 1 кв. вер. . . . .	58,3

## Уѣзды Херсонской губ.

Уѣздъ	Пространство въ кв. вер.	Населеніе об. пола въ тыся- чахъ къ 1 янв. 1911 г.
1. Херсонскій (въ т. ч. Николаевск. градонач.). . . . .	16.817,	778,1
2. Александрійскій . . . . .	8.620,6	535,2
3. Ананьевскій . . . . .	7.945,1	347,3
4. Елизаветградскій . . . . .	13.962,2	766,7
5. Одесскій . . . . .	8.567,3	766,7
6. Тираспольскій . . . . .	6.300,9	301,6

## Города и большія селенія Херсонской губ.

Херсонъ, р. Днѣпръ, г. г., портъ, пр., жит.—64.554.
Александрія, р. Ингулецъ, ж. д., у. г., жит.—15.998.
Ананьевъ, р. Тилигуль у. г., жит.—19.478.
Елизаветградъ, р. Ингуль, ж. д., у. г., жит.—68.710.
Одесса, Черное море, ж. д., у. г., градонач., портъ, ж.—499.555.
Тирасполь, р. Днѣстръ, ж. д., у. г., пр., жит.—34.826.
Березовка, р. Тилигуль, б. г. Ананьев. у., жит.—7.573.
Бериславъ, р. Днѣпръ, б. г. Хрсн. у., пр., жит.—14.261.
Бобринець, р. Бобринець, б. г. Елевтгр. у., жит.—16.738.
Вознесенскъ, р. Мертвоводъ, б. г. Елевтгр. у., пр., жит.—18.320.
Григоріополь, р. Днѣстръ, б. г. Тирасп. у., жит.—8.609.
Дубоссары, р. Днѣстръ, б. г. Тирасп. у., пр., жит.—13.609.
Малки, р. Днѣстръ, б. г. Одск. у., пр., жит.—5.287.
Николаевъ, р. Ингуль, ж. д., б. г. (градонач.), портъ, ж.—99.002.
Ново-Георгіевскъ, р. Тясьминъ, б. г. Алксн. у., жит.—12.000.
Ново-Миргородъ, р. Вись, б. г. Елевтгр. у., жит.—10.519.
Овидіополь, р. Барабой, б. г. Одск. у., пр., жит.—6.094.
Ольвіополь, рр. Синюха и Бугъ, ж. д., б. г. Елевтгр. у., ж.—8.237.
Очаковъ, Днѣпр. Лиманъ, б. г. Одск. у., портъ, пр., кур. ж.—12.354.
Березняговатый, пос., р. Висунь, б. г. Хрсн. у., жит.—6.578.
Богоявленскъ, пос., Бугскій лиманъ, б. г. Хрсн. у., жит.—7.385.
Висунскъ, пос., р. Висунь, ж. д., б. г. Хрсн. у., жит.—6.599.
Воскресенскъ, пос., р. Ингуль, б. г. Хрсн. у., жит.—3.093.
Калиновка, пос., р. Ингуль, б. г. Хрсн. у., жит.—4.076.
Новая Прага, пос., р. Ингулецъ, б. г. Алксн. у., жит.—4.741.
Покровскъ, пос., р. Чичекля, б. г. Хрсн. у., жит.—2.169.
Аджамка, р. Аджамка, м. Алксн. у., жит.—11.294.
Валегоцулово, р. Б. Куяльникъ, м. Ананьевск. у., жит.—11.759.
Гладосы, м. Елевтгр. у., жит.—10.746.
Злынка (Н. Украинскъ), р. Дубовка, м. Елевтгр. у., жит.—10.643.
Казанка, р. Висунь, ж. д., с. Елевтгр. у., жит.—10.411.
Кривой Рогъ, р. Ингулецъ, ж. д., м. Хрсн. у., жит.—14.588.
Ново-Украинка, р. Черн. Ташл., ж. д., пос. Елевтгр. у., ж.—20.084.
Новый Бугъ, ж. д., м. Хрсн. у., жит.—16.645.
Ровное, р. Ташлыкъ, м. Елевтгр. у., жит.—16.850.
Слободзья, р. Днѣстръ, с. Треспск. у., пр., жит.—12.758.

Редакторъ А. Е. Рябченко.





- Числовые знаки.**
- Границы:**
- Государствен.
  - Губернск. Окласта
  - Уездная и Округная
  - Воласта
- Дороги:**
- Автомобильная эф. д.
  - Одноколесная эф. д.
  - Почтовая и степная
  - Транспортная
  - Провольная
  - Тропа
  - Зимняя
  - Телеграфы и стелы
- Воды:**
- Р. Ока (судоходная на протяжении 100 в. верст)
  - р. Чуна (судоходная)
  - р. Витма (не судоходная)
  - в. Черное
- Климатические знаки:**
- Города субарктик. и Океан.
  - уездный и окружн.
  - безуездный
  - Мельничко
  - Слободы, села, станицы, имения и др. с 1000 душ насел.
  - Села с 500 до 1000 душ насел.
  - Села с 100 до 500 душ насел.
  - Места с 10 до 100 душ насел.
  - Города промышленных п.
  - Фабрики и Заводы



Картограф. зав. І. Руднева, С. П. Б.

Площадь губ. равняется 55.705,6 кв. в. Поверхность представляет собой стенную равнину, пересѣченную возвышенными грядами. Два вост. уѣзда пересѣкаетъ Донецкій кряжъ. Другой кряжъ (Каменная гряда) заходитъ изъ Херсонской губ. и образуетъ Днѣпровскіе пороги. Еще отдѣльный рядъ холмовъ проходитъ по Павлоградскому у. Преобладающая почва — черноземъ. Наибольше тучный въ сѣв. части губ., хотя здѣсь попадаются пески, солончаки и мелкій камень. Въ вост. части черноземъ болѣе тощій, а на югѣ — глинистый. Климатъ отличается сухостью и незначительнымъ выпаденіемъ осадковъ, почему не особенно благоприятенъ для растительности. Главн. рѣка Днѣпръ (347 в.). Внизъ отъ г. Александровска, разливаясь, онъ образуетъ острова (плавни), между которыми извѣстны Хортица, Новая Сѣчь. Притоки Днѣпра: Ингулець, Базавлукъ, Самара и др. Затѣмъ Донъ (на небольшомъ разстояніи), Сѣв. Донецъ (200 в.), Кальміусъ и др. Рѣки губ. наносятъ много песку; песокъ полосой 10 вер. ширины опоясываетъ Днѣпръ на протяженіи 600 вер. При вѣтрѣ песокъ образуетъ дюны. Лѣсъ (лиственный) занимаетъ ничтожныя пространства въ долинахъ рѣкъ и балкахъ. Губ. отличается богатствомъ ископаемыхъ и счастливымъ ихъ сочетаніемъ. Каменно-угольные копи расположены въ Бахмутск. и Славяносербск. у. (въ районѣ ж. д.). Богатыя желѣзные руды нах. на границѣ Херсонской губ., въ Верхнеднѣпровск. у. (Криворожье). Въ Бахмутскомъ у. — богатые залежи каменной соли и ртуть. Населеніе. Русскихъ 86,8% (б. ч. малороссы); евреевъ 4,7% (губ. нах. въ чертѣ осѣлости); затѣмъ нѣмцы, греки, татары, поляки, молдаване, турки. Земледѣліе составляетъ преобладающее занятіе жителей. Ему вредятъ засухи, хлѣбный жукъ, саранча и сусликъ. Сѣютъ обычные хлѣбные злаки, картофель, свекловицу, кормовые травы, ленъ, коноплю, рапсъ, подсолнечникъ и табакъ. Огородничество и бахчеводство имѣютъ промышленный характеръ въ Мариупольскомъ, Славяносербскомъ и Бахмутскомъ у. Садоводство и виноградарство имѣются въ ограниченныхъ размѣрахъ. Пчеловодство распространено въ лѣсной части Новомосковского у., а также въ Екатеринославскомъ и Александровскомъ. Скотоводство. Гл. обр. овцы (курдючные и мериносы), затѣмъ крупный рогатый скотъ и пр. Рыболовство — на Днѣпрѣ, Кальміусѣ и Азовскомъ м. — послѣ земледѣлія главн. занятіемъ жителей является добыча, обработка и вывозъ вышеозначенныхъ ископаемыхъ. Сельско-хозяйств. работы и горная промышленность привлекаютъ ежегодно въ губ. до 200 тыс. чел. изъ средней Россіи. Изъ кустарныхъ промысловъ болѣе значительны: кузнечно-слесарный, телѣжный, кожевенный, гончарный, бондарный и ткацкій. Фабрично-заводская промышл. Сумма производства до 150 мил. 1-ое мѣсто принадлежитъ горнозаводской пр., затѣмъ обработкѣ сельско-хозяйств. продуктовъ (винокурен., мельницы и др.). Торговля внутренняя производится гл. обр. на ярмаркахъ (хлѣбъ, шерсть, кожи и пр.), а отпускная по Днѣпру, Азовскому морю и ж. д. Наибольше развита въ Бахмутск. и Мариупольск. у. Заграничный экспортъ достигаетъ 10 м. р. Пути сообщенія. Жел. дор. 1.844 вер., шоссейныхъ 67 вер., грунтовыхъ 6.054 вер. Водныхъ путей 360 в. (въ обѣ стороны). Административное дѣленіе. Губ. дѣлится на 8 уѣздовъ. Въ нихъ становъ 33, земск. начальн. 59, волост. 220, сельск. общ. 1.719, город. 10, остальныхъ поселеній 4.940. Землевладѣніе. Частной собственн. 2.809.159 д., надѣльной 2.531.076 д.; государства, церкви и учреждений 230.784 д. Итого 5.571.019 д. Образованіе. Грамотн. 29%. Учебн. завед.: высшее 1 (горное), среднихъ 18, специальныхъ 29, низшихъ 2.069, всѣхъ 2.117. Православныхъ церквей 482, монастырей 6. Отъ Екатерининскихъ временъ сохранились въ Екатеринославѣ — Преображенскій соборъ, заложенный самой Императрицей, и Потемкинскій дворецъ, а въ Александровскѣ — остатки крѣпости.

Издано на средства Е. И. В. В. К. Михаила Александровича.

Пространство губ. 55.705,6 кв. вер.

Населеніе	{ въ уѣздахъ . . . . .	2.761,6
въ тысяч.	{ » городахъ . . . . .	376,6
		Всего . . . . . 3.138,2
Жителей на 1 кв. вер. . . . .		56,3
Сельскихъ жит. на 1 кв. вер. . . . .		49,6

## Уѣзды Екатеринославской губ.

Уѣзды	Пространство въ кв. вер.	Населеніе об. пола въ тыся- чахъ къ 1 янв. 1911 г.
1. Екатеринославскій . . . . .	6.611,4	495,0
2. Александровскій . . . . .	8.801,1	403,8
3. Бахмутскій . . . . .	8.105,7	515,3
4. Верхнеднѣпровскій . . . . .	6.164,3	304,3
5. Мариупольскій . . . . .	8.064,7	362,3
6. Новомосковскій . . . . .	5.739,3	388,1
7. Павлоградскій . . . . .	7.746,5	378,8
8. Славяносербскій . . . . .	4.472,6	290,6

## Города и большія селенія Екатеринославской губ.

Екатеринославъ, р. Днѣпръ, ж. д., г. г., пр., жит.—156.611.  
 Александровскъ, р. Мокрая Московка, ж. д., у. г., пр., жит.—28.918.  
 Бахмутъ, р. Бахмутка, ж. д., у. г., жит.—33.520.  
 Верхнеднѣпровскъ, р. Самотека, ж. д., у. г., пр., жит.—10.800.  
 Луганскъ, р. р. Ольховка и Лугань, ж. д., у. г., Слвср., жит.—34.222.  
 Мариуполь, Азовск. море, ж. д., у. г., портъ, пр., жит.—32.173.  
 Новомосковскъ р. Самара, у. г., жит.—21.605.  
 Павлоградъ, р. Волчья, ж. д., у. г., жит.—20.628.  
 Славяносербскъ, р. С. Донецъ, ж. д., б. г., Слвср., у., жит.—3.901.  
 Никополь, (мѣст.), р. Днѣпръ, ж. д., б. г. Ектр. у. пр., жит.—22.107.  
 Амуръ-Нижнеднѣпровскъ, ж. д., пслк. Нвмскв. у., жит.—31.298.  
 Гуляйновское, (Гуляй Поле) р. Гайчула, ж. д., село Александр. у., пр., жит.—15.697.  
 Каменка, р. Днѣпръ, село Нвмскв. у., жит.—12.457.  
 Каменское, р. Днѣпръ, ж. д., село Ектр. у., жит.—18.886.  
 Новоспасовка, р. Берда, село Мрпл. у., жит.—11.552.  
 Петриковна, р. Чаплинка, мѣст. Нвмск. у., жит.—27.204.  
 Покровское, р. р. Соленая и Волчья, село Алексан. у., ж.—10.798.  
 Саксагань, р. Саксагань, село В. Днпр. у., жит.—9.908.  
 Софиевка, р. Каменка, ж. д., село В. Днпр. у., жит.—11.560.  
 Томаковна, рч. Томаковка, село Ектр. у., жит.—12.397.  
 Чаплинка, рч. Чаплинка, ж. д., село Новыск. у., жит.—11.854.  
 Юзовка, ж. д., пос. Бхмт. у., пр., жит.—40.039.

Редакція и Контора изданія «РОССІЯ въ географическихъ картахъ по губерніямъ и областямъ Имперіи» — С.-Петербургъ, Калашниковскій пр., д. 23, кв. 10.

Редакторъ А. Е. Рябченко.



**Границы:**  
 — Государственная  
 — Губернская и областная  
 — Уездная и окружная  
 — Волости  
**К населенным местам:**  
 □ Торгово-промышленный пункт  
 × Мосты и почтовые станции  
 △ Фабрика и завод

**Дороги:**  
 — Железнодорожная  
 — Одиноколейная  
 — Шоссе с мостами  
 — Потоповая  
 — Транспортная  
 — Проселочная  
 — Грунтовая  
 — Зилотская  
 — Телеграфы в станах

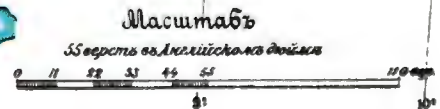
**УСЛОВНЫЕ ЗНАКИ**

**Воды:**  
 — Р. Вода (судоходная)  
 — Р. Чма (сплавная)  
 — р. Карша (не сплавная)  
 — Каналы  
 — Озеро  
 — Телескопические  
 — Пристань судоходная

**Численные места:**  
 ● Губернский и областной город  
 ○ Уездный и окружной город  
 ● Безупречный и защитный город  
 ● Мельница  
 □ Селенный сел и станицы свыше 10000 ж.  
 □ Сел и станицы от 5000 до 10000 жит.  
 □ Селенный сел от 1000 - 5000 жит.  
 □ Селенный сел от 500 до 1000 жит. и менее 500 ж.



**ЕКАТЕРИНОСЛАВСКАЯ  
 ГУБЕРНІЯ**



Картограф. зам. Д. Руднева, С.В.В.



Площадь губ. равняется 53.053,8 кв. в. Расположена на материкъ и полуостровѣ Крымѣ (въ древности наз. Херсонесомъ Таврическимъ), омываемомъ Чернымъ и Азовскимъ морями. Поверхность равнинная и лишь на югѣ полуострова, отъ г. Севастополя до Феодосіи, тянутся Таврическія горы (Яйла). Почва черноземная, встрѣчается и глинисто-солонцеватая. Сыпучіе пески занимаютъ большія пространства и образуютъ дюны по берегамъ Днѣпра. Климатъ Крыма здоровый, мягкій, почему южный берегъ его, защищенный горами отъ холодныхъ вѣтровъ, является климатической станціей для больныхъ (морскія купанья, леченіе виноградомъ и пр.). Въ Ялтѣ сред. год. тем. +13,4°. На сѣв. губ. климатъ холоднѣе. Рѣкъ мало; большинство многоводны лишь въ весеннее время. Главныя рѣки Днѣпръ съ притоками Салгирь, Альма, Черная. Озера больше соленыя; паз. Геническое на Арабатской косѣ, Гвилое, Сакское, Красное, Кинбурнскія и др. Лѣса, покрывающіе горы, состоятъ изъ дуба, бука, хвойныхъ деревьевъ, а у подошвы растутъ лавръ, кипарисъ, фиговое дерево, олеандръ, магнолія, мирта, камелія, маслина, гранатовое дерево и др. Полезныя ископаемыя. Добываютъ известнякъ, мраморъ, порфиръ, нефть, желѣзо, соль. При Сакскомъ солеродномъ озерѣ устроены два казенныхъ лечебныхъ заведенія. Населеніе. Русскихъ 70,9%; турко-татаръ 13,8%; нѣмцевъ 5,4%; евреевъ 3,8% и др. Земледѣліе не всегда идетъ успѣшно, что зависитъ отъ недостатка атмосферныхъ осадковъ и текущихъ водъ. Сѣютъ наши хлѣбные злаки и ленъ. Табаководство развито въ южн. уѣздахъ. Огородничество принимаетъ большіе размѣры. Садоводство процвѣтаетъ съ давнихъ норъ. Яблоки, груши, абрикосы, персики, гранаты, айва, каштаны, орѣхи вывозятся въ громадномъ количествѣ. Виноградарство ведется въ большихъ размѣрахъ, для леченія и для винодѣлія. Скотоводство, главн. образ. овцеводство (мериносы), теперь сокращается, вслѣдствіе распашки степей. Рыболовство значительно. Ловятъ кефаль, камбалу, скумбрію, устрицъ и пр. Кустарные промыслы мало развиты. Населеніе занимается рубкой дровъ, ломкой строительнаго камня, изготовленіемъ кожаныхъ издѣлій. Фабрично-заводская дѣятельность. Заводы металлургическіе и судостроительныя. Рыбные заводы (г. Балаклава и Керчь); въ большихъ размѣрахъ—винодѣліе и приготвленіе всевозможныхъ консервовъ. Торговля ведется сухопутная и морская. Таможенныхъ учрежденій 7. Торговые пункты: Керчь, Севастополь, Бердянскъ, Феодосія, Геническъ и др. Пути сообщенія. Жел. дор.—699 в.; шоссеиныхъ—759 в.; грунтовыхъ—4.933 в.; водныхъ—156 в. Административное дѣленіе. Губ. дѣлится на 8 уѣздовъ (3 на материкѣ и 5 на полуостровѣ), въ нихъ 29 становъ; земскихъ начальниковъ 40; волостей 99; сельскихъ обществъ 652; городовъ 19; градоначальствъ 2—Севастопольское и Керчь-Еникальское. Остальныхъ поселеній 4.543. Землевладѣніе. Частн. собственности 2.765.971 д.; надѣльной 1.957.532 д.; государства, церкви и учрежденій 535.531 д. Итого 5.259.034 д. Образование. Грамотныхъ 38%. Среднихъ учебныхъ заведеній 34, специальныхъ 31, низшихъ 1.766, всѣхъ 1.831. Православн. церквей 375; монастырей 10. Нынѣшняя Таврич. губ. была занята въ древности греческими и готуэскими колоніями. Здѣсь, въ Херсонесѣ, принялъ крещеніе Владиміръ Св. Потомъ татары основали Крымское ханство, которое было покорено турками. Русскіе завоевали его при Екатеринѣ II. При ней былъ основанъ Севастополь, прославившійся впоследствии свое геройской обороной (1854—55). Все въ городѣ говоритъ объ этомъ великомъ событіи: Малаховъ курганъ, Братская могила, памятники героямъ-защитникамъ, музей и пр. Изъ друг. замѣчательныхъ мѣстъ назовемъ Бахчисарай (столица хановъ), Старый Крымъ, древній Георгіевскій монастырь и др.

Издано на средства Е. И. В. В. К. Михаила Александровича.

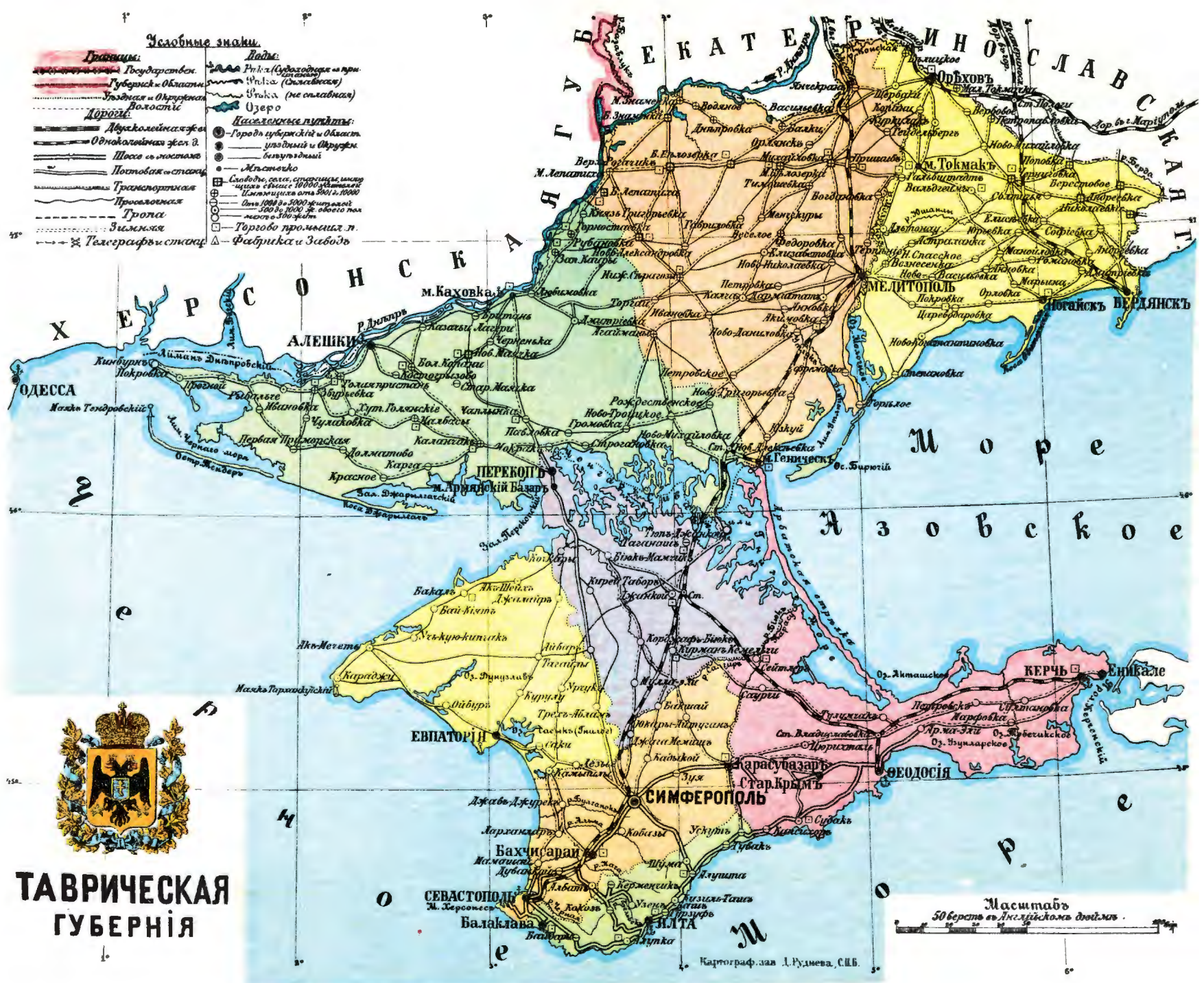
Пространство губ. 53.053,8 кв. вер.  
Населеніе { въ уѣздахъ—1.497,5 }  
въ тысяч. { » городахъ— 423,5 } Всего—1.921,0  
Жителей на 1 кв. в.—36,2. Сельскихъ жит. на 1 кв. в.—28,2.

Уѣзды Таврической губ.	Пространство въ кв. вер.	Населеніе об. пола въ тыс. кв. 1 янв. 1911 г.
1. Симферопольскій (въ т. ч. Севастопольское градоначал.)	4.420,3	247,5
2. Бердянскій . . . . .	7.702,0	419,0
3. Днѣпровскій . . . . .	11.470,5	301,8
4. Евпаторійскій . . . . .	5.040,2	80,2
5. Мелитопольскій . . . . .	11.639,7	522,3
6. Перекопскій . . . . .	5.111,9	64,9
7. Ялтинскій . . . . .	1.465,0	103,1
8. Феодосійскій (въ т. ч. Керчь-Еникальское градоначальство).	6.204,2	182,2

### Города и большія селенія Таврической губ.

Симферополь, р. Салгирь, ж. д., г. г., жит.—62.110.  
Алешки, р. Днѣпръ, у. г., пр., жит.—10.701.  
Бердянскъ, Азовское море, ж. д., у. г., портъ, кур., жит.—29.457.  
Евпаторія, Черное море, у. г., портъ, кур., жит.—20.263.  
Мелитополь, р. Молочная, ж. д., у. г., жит.—17.271.  
Перекопъ, Черное море, у. г., жит.—5.318.  
Феодосія, Черное море, ж. д., у. г., портъ, жит.—30.573.  
Ялта, Черное море, р. Ялта, у. г., портъ, кур., жит.—22.630.  
Алушта, Черное море, б. г. Ялти. у., кур., жит.—2.182.  
Балаклава, Черное море, б. у. Ялти. у., кур., жит.—2.240.  
Бахчисарай, р. Чирюкъ-су, ж. д., б. г. Смѣрп. у., жит.—12.038.  
Еникале, Керченск. прол., градоначальство, жит.—49.708.  
Карасубазаръ, р. Карасу, б. г. Смѣрп. у., жит.—14.580.  
Керчь, Керченск. прол., ж. д., град., пор., кур., жит. (вмѣстѣ съ Еникале).  
Ногайскъ, рч. Обиточная, б. г. Брди. у., жит. 4.815.  
Орѣховъ, р. Корская, ж. д., б. г. Берди. у., жит.—6.588.  
Севастополь, Черное море, ж. д., градонач., портъ, жит.—67.752.  
Старый Крымъ, р. Чурукъ-су, б. г. Одосск. у., жит.—4.897.  
Андреевка, рч. Обиточная, село Берди. у., жит.—16.183.  
Берестовое, рч. Желѣзна, ж. д., село Берди. у., жит.—18.246.  
Большая Бѣлозерка, р. Бѣлозерка, село, Млти. у., жит.—14.714.  
Большая Знаменка, р. Днѣпръ, село Млти. у., 18.909.  
Большая Лепатиха, р. Днѣпръ, село, Млти. у., пр., жит.—12.704.  
Большой Токмакъ, р. Токмакъ, мѣст. Берди. у., жит.—21.475.  
Верхній Рогачикъ, р. Рогачикъ, село Млти. у., жит.—18.472.  
Верхняя (Малая) Бѣлозерка, село Млти. у., жит.—14.192.  
Михайловна, село Млти. у., жит.—17.532.  
Николаевка, р. Берда, село Брди. у., жит.—11.298.  
Поповка, р. Берда, село Брди. у., жит.—12.622.  
Рубановка, село Млти. у., жит.—13.858.  
Черниговка, р. Токмакъ, село Брди. у., жит.—14.754.

Редакція и Контора изданія «РОССІЯ въ географическихъ картахъ по губерніямъ и областямъ Имперіи»—С.-Петербургъ, Калашниковскій пр., д. 23, кв. 10. Редакторъ А. Е. Рябченко.





Площадь обл. занимает 144.586,1 кв. в. Поверхность. Обл. представляет степную мѣстность, раздѣляемую р. Дономъ на 2 части: въ вост. тянется однообразная Задонская степь, составляющая продолженіе Арало-Каспійской низменности, зап. же часть холмиста (Донецкій кряжъ и др. возвышенности). Къ этой же части относится и сѣв. обл. до р. Медвѣдицы. Почва преимущественно черноземная. Мѣстами она прерывается солончаками (въ Задонск. степи), пластами мѣла и известняка (Усть-Медвѣд. окр.) и сыпучими песками, которые, двигаясь, заносятъ цѣлыя селенія. Климатъ отличается рѣзкими переходами отъ жары къ стужѣ (особенно въ Задонск. степи); въ среднихъ окр. мягче, чѣмъ въ сѣв. Главн. рѣка Донъ (970 в.)—образуетъ дельту въ 300 кв. в. Затѣмъ Сѣв. Донецъ, Хоперь, Медвѣдица, Саль и Манычь; Аксай, Миусъ, три Еланчика, Ея (на гран. съ Кубанск. обл.) и Калмиусъ (Калка) на границѣ съ Екатериин. губ. На сѣв. обл. и въ балкахъ встрѣчаются лѣсныя заросли, преимущ. изъ клена, вяза, тополя, дикой яблони и пр. Лѣсоразведеніе въ обл. ведется усильно. Есть учебное лѣсничество. Главн. минеральное богатство—каменный уголь (антрацитъ). Имѣются желѣзн. руда, пишущій мѣлъ, песчаникъ, известнякъ и мергель. Соль добывается изъ Манычскихъ соляныхъ озеръ. На оз. Грузскомъ (Сальск. окр.) нах. Грязе-лечебница. Населеніе состоитъ изъ казаковъ и лицъ невойскаго сословія: б. ч. малороссовъ, армянъ (гор. Нахичевань), вѣмцевъ колонистовъ (Таганрогскій окр.), калмыковъ (Сальскій окр.), евреевъ въ Ростовск. и Таганрогск. окр. Земледѣіе является самымъ существеннымъ занятіемъ жителей и вполне обезпечиваетъ ихъ нужды, 1-ое мѣсто занимаютъ посѣвы пшеницы. Урожай бываетъ обильные, но хлѣбъ часто страдаетъ отъ засухи, вредн. наѣдомыхъ и сусликовъ. Бахчеводство весьма значительно (гл. обр. арбузы и дыни). Промышленнымъ огородничествомъ занимаются болгары въ окрестностяхъ Новочеркасска, Рос-

това и Таганрога. Виноградники расположены по склонамъ прав. берега Дона и его притоковъ. По виноградарству и винодѣлію первое мѣсто принадлежитъ 1-му и 2-му Донскимъ окр. (станции Цимлянская, Раздорская и др.). Есть школа винодѣлія. Рыболовство составляетъ значительный промыселъ въ низовьяхъ Дона и въ зал. Азовскаго м. Скотоводство послѣ земледѣія занимаетъ 1-ое мѣсто въ хозяйствѣ обл. Овцеводство значительно: грубошерстное и тонкорунное. Крупный рогатый скотъ 2-хъ породъ: калмыцкій на югѣ и донской въ остальной части. Коневодство процвѣтаетъ; заводское (войсковой Провальскій заводъ) и табунное (Сальскій окр.). Разводятъ мѣстную Донскую породу. Фабрично-заводская промышленность. Въ Ростовск. и Таган. окр. гл. обр. горныя и металлургическія производства. Торговля производится преимущ. въ Ростовѣ н/Д, Таганрогѣ, приморскихъ поселеніяхъ и на мѣстныхъ ярмаркахъ (Урюпинская—значительная торговля скотомъ). Главн. предметъ торговли—хлѣбъ (много отправляется за границу изъ портовъ Азовскаго м.). Пути сообщенія. Жел. дор. 1.767 в. Водныхъ путей 1.595 в. (въ обѣ стороны). Судходны Донъ и Донецъ. Административное дѣленіе. Обл. дѣлится на 9 округовъ. Въ нихъ участковъ 70, станицъ 272, сельскихъ общ. 2.147, городовъ 5, посадовъ 1, остальныхъ поселеній 7.328. Землевладѣніе. Всей казачьей земли 15.020.442 д.; част. и общин. крестьянской 3.446.408 д. Образование. Грамотныхъ 30%. Учебн. завед.: высшихъ 1 (политехникумъ), среднихъ 24, специальныхъ 25, низшихъ 2.045, всѣхъ 2.094. Православныхъ церквей 710, монастырей 4. Достоприм. Въ Старочеркасскѣ нах. старинный соборъ, гдѣ хранятся цѣпи Стеньки Разина. Въ Новочеркасскѣ нах. памятники атаману графу Платову и казаку Ермаку, покорителю Сибири. Мѣста историч. событій: битва съ татарами при р. Калкѣ (1223 г.), Азовское сидѣніе казаковъ (1637—1643). Изъ Зем. Войск. Донск. переименована въ область В. Д. въ 1870 г.

Пространство губ. 144.586,1 кв. вер.

Населеніе	{ въ уѣздахъ . . . . .	3.219,7
	{ » городахъ . . . . .	372,2

Всего . . . . . 3.591,9

Жителей на 1 кв. вер. . . . . 24,8

Сельскихъ жит. на 1 кв. вер. . . . . 22,3

## Округа Обл. Войска Донскаго.

	Пространство въ кв. вер.	Населеніе об.
		пола въ тыся- чахъ къ 1 янв. 1911 г.
1. Черкасскій . . . . .	8.496,6	343,6
2. Донецкій . . . . .	17.764,3	641,3
3. Первый Донской . . . . .	12.639,9	378,5
4. Второй Донской . . . . .	28.082,1	335,7
5. Ростовскій . . . . .	6.061,9	507,8
6. Сальскій . . . . .	18.386,0	106,7
7. Таганрогскій . . . . .	12.269,8	591,1
8. Усть-Медвѣдицкій . . . . .	24.901,9	342,1
9. Хоперскій . . . . .	15.983,6	345,1

### Административные центры округовъ области.

1. Черкаскаго—обл. г. Новочеркасскъ.
2. Донецкаго—окр. станица Каменская.
3. Перваго Донскаго—окр. станица Константиновская.
4. Второго Донскаго—окр. станица Нижнечирская.
5. Ростовскаго—г. Ростовъ.
6. Сальскаго—окр. станица Великокняжеская.
7. Таганрогскаго—г. Таганрогъ.
8. Усть-Медвѣдицкаго—окр. станица Усть-Медвѣдицкая.
9. Хоперскаго—окр. станица Урюпинская.

Издано на средства Е. И. В. В. К. Михаила Александровича.

### Города и большія селенія Области Войска Донскаго.

- Новочеркасскъ, р. Аксай, ж. д., обл. г., жит. 32.354.
- Ростовъ-на Дону, р. Донъ, ж. д., окр. г., портъ, (градон.) пр. жит.—122.787.
- Таганрогъ, Азовское море, ж. д., окр. г., портъ, жит.—61.500.
- Александровскъ-Грушевскій, р. Тузловъ, б. г., Чркс. окр., ж.—17.500.
- Нахичевань, р. Донъ, ж. д., б. г., Ростов. окр., жит.—32.709.
- Азовъ, (пос.) р. Донъ, б. г., Ростов. окр., портъ, пр. жит.—26.417.
- Ейскъ, (мѣст.) Ейскій Лиманъ, б. г., Ростов. окр., жит.—5.504.
- Батайскъ, р. Койсугъ, ж. д., село Ростов. окр., жит.—17.616.
- Екатериновка, р. Ея, село Ростов. окр., жит.—12.318.
- Кагальникъ, р. Кагальникъ, село Ростов. окр., пр., жит.—13.465.
- Каменская, р. Донецъ, ж. д., стан. Днцк. окр., пр., жит.—25.760.
- Койсугъ, р. Койсугъ, село Ростов. окр., жит.—12.124.

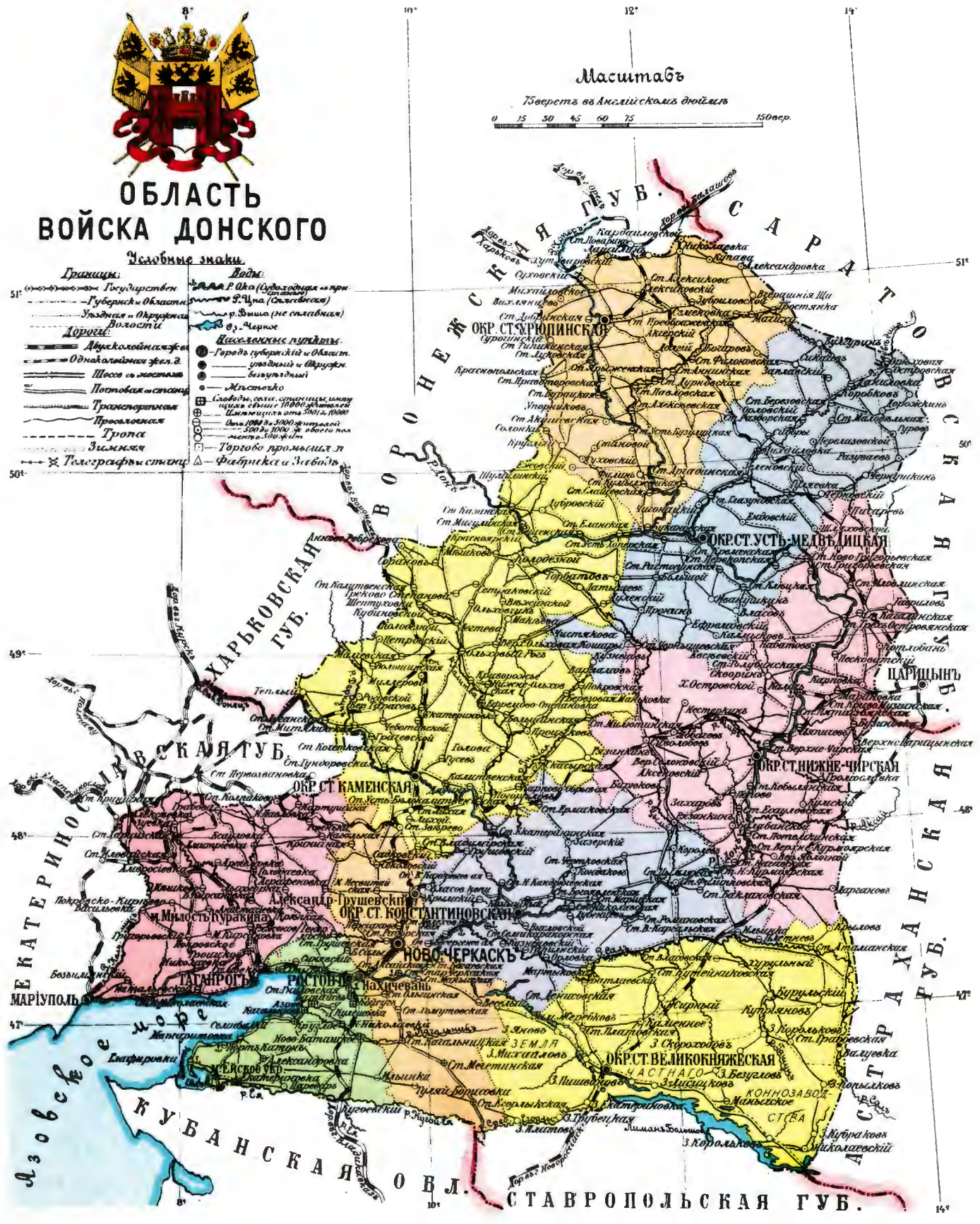
Редакція и Контора изданія „РОССІЯ въ географическихъ картахъ по губерніямъ и областямъ Имперіи“—С.-Петербургъ, Калашниковскій пр., д. 23, кв. 10.

Редакторъ А. Е. Рябченко.



  
**ОБЛАСТЬ  
ВОЙСКА ДОНСКОГО**

- Условные знаки**
- |                        |   |
|------------------------|---|
| <b>Границы:</b>        | <b>Воды:</b>                                    |
| — Государствен.        | — Р. Ака (Судоходная на протяжении 10000 футов) |
| — Губернск. и Областн. | — Р. Чуна (Судоходная)                          |
| — Уездная и Покровная  | — Р. Воша (не судоходная)                       |
| — Волостн.             | — Черное море                                   |
| <b>Дороги:</b>         | <b>Киселевские пункты:</b>                      |
| — Деревянные           | — Города губернск. и Областн.                   |
| — Однотрактные         | — Уездный и Волостн.                            |
| — Шоссейные            | — Безурядные                                    |
| — Пешеходные           | — Мельница                                      |
| — Транспортные         | — Слободы, селы, станицы, имения                |
| — Провоженныя          | — Численность от 5000 до 10000                  |
| — Зыбкая               | — От 1000 до 5000 жителей                       |
| — Телеграфныя станицы  | — От 500 до 1000 ж. обоего пола                 |
|                        | — Меньше 500 ж.                                 |
|                        | — Торгово-промысл. п.                           |
|                        | — Фабрики и Заводы                              |



Масштабъ

Измеренъ въ Английскихъ дюймахъ



Картограф. зав. А. Руднева, СПб.





**ЕВРОПЕЙСКАЯ  
РОССІА.**

**XIII. ОБЛАСТЬ  
СРЕДНЕЙ И НИЖНЕЙ  
ВОЛГИ.**

Масштабъ.  
0 48 96 144 192 240 вер.





# ОБЛАСТЬ СРЕДНЕЙ И НИЖНЕЙ ВОЛГИ.

Губерніи: Казанская, Симбирская, Саратовская, Самарская, Астраханская.

Область, занимающая площадь въ 513.608,4 кв. в., расположена по обѣ стороны Волги въ ея среднемъ и нижнемъ теченіи. Правый берегъ Волги крутой, т. е. она образуетъ Приволжскую возвышенность, образующую около Самарской дуги Жигулевскія горы и другія береговія возвышенности. Приволжская возвышенность имѣетъ схожее съ Ураломъ строеніе, почему нѣкоторые географы считаютъ ее предвѣстницею Урала среди обширной русской равнины и относятъ къ Уральской системѣ. Правый берегъ Волги носитъ названіе «нагорнаго» въ отличіе отъ лѣваго «луговаго». Низменная поверхность лѣваго побережья постепенно повышается на востокъ къ Общему Сырту, примыкающему къ Уралу. Различіе береговъ наблюдается съ сѣвера до Царицына, къ югу отъ котораго уже оба берега низменны. Здѣсь Волга раздѣляется на многочисленные рукава, изъ которыхъ главный Ахтуба сопровождаетъ ее въ остальномъ ея теченіи и соединяется съ ней мелкими протоками. При впаденіи въ Каспійское море Волга образуетъ обширную дельту. В. ч. разсматриваемой области покрыта плодородной черноземной почвой, которая постепенно переходитъ въ солончаковыя и песчаныя почвы прикаспійской низменности, изобилующей солеными озерами (Эльтонъ, Баскунчакъ) и подвижными песками—барханами. Соответственно почвѣ мѣняется и растительность области. Сѣверная окраина покрыта смѣшаннымъ лѣсомъ, который къ югу замѣняется лѣсостепною полосой, переходящей постепенно въ ковыльвую, полынную и наконецъ въ солончаковую степь. Климатъ рѣзко континентальный, особенно въ южной части, отличающейся также наибольшею сухостью. Составъ населенія крайне пестрый. Кромѣ русскихъ (великоруссовъ и малоруссовъ), здѣсь живутъ татары, башкиры, мордва, черемисы, чуваши, менцерыки, нѣмцы-колонисты, а въ Астраханской губ. кочуютъ калмыки и киргизы. Въ черноземной полосѣ главнымъ занятіемъ жителей является земледѣліе. При достаточномъ количествѣ влаги урожайность получается очень высокая. Значительны также бахчеводство и садоводство, которыми особенно славится Саратовская губ. На югѣ разводитъ виноградъ (астраханскій). Занимаются также и скотоводствомъ, которое въ Астраханской губ., среди калмыковъ и киргизовъ, имѣетъ первенствующее значеніе (крупный и мелкій рогатый скотъ, лошади, верблюды). Богатѣйшіе рыбные промыслы находятся въ низовьяхъ Волги и на Каспійскомъ морѣ. Тѣсную связь съ рыболовствомъ имѣетъ добыча соли изъ самосадочныхъ озеръ. Изъ кустарныхъ промысловъ отмѣтимъ кожевенный, сапожный и выдѣлку саринной (саратовскихъ). Избытокъ рабочихъ въ области отправляется на земледѣльческія работы. Фабрично-заводская промышленность состоитъ гл. обр. въ обработкѣ продуктовъ сельскаго хозяйства. Назовемъ производства мукомольное, маслобойное, кожевенное и мыловаренное. Производится значительная торговля продуктами земледѣлія, скотоводства и рыболовства, причемъ

первое мѣсто принадлежитъ хлѣбу. Важнѣйшимъ торговымъ путемъ является Волга. Хлѣбъ подвозится къ многочисленнымъ пристанямъ, откуда весной отправляются цѣлые хлѣбные караваны на верхнюю Волгу, а оттуда въ сѣверныя губ., а также въ С.-Петербургъ и Ревель для заграничнаго экспорта.

Въ эпоху Великаго Переселенія Народовъ Нижнее Поволжье, по характеру своему схожее съ азиатскими степями, служило какъ бы воротами при передвиженіи кочевниковъ изъ Азіи на западъ. Здѣсь проходили скифы, сарматы, гунны и др. Въ VII в. въ низовьяхъ Волги образовалось сильное царство хазарь, бравшее дань съ нѣкоторыхъ славянскихъ племенъ. Царство это было побѣждено въ 969 г. Кіевскимъ Вел. Кн. Святославомъ. Другое царство — Болгарское (IX в.) развилось и окрѣпло по среднему теченію Волги и существовало до XIII в., когда оно было покорено Батыемъ. Въ X в. въ предѣлы разсматриваемой области изъ азиатскихъ степей надвигаются печенѣги, въ XI в.—половцы, въ XIII в.—татары, подчинившіе себѣ русскихъ князей и основавшіе въ низовьяхъ Волги могучую Золотую Орду, со столицей Сараемъ. Послѣ Куликовской битвы (1380 г.) Орда, уже ослабленная внутренними усобицами, распадается на нѣсколько отдѣльныхъ царствъ, изъ которыхъ Казанское и Астраханское были завоеваны Іоанномъ Грознымъ. Т. обр. въ XVI в. къ Россіи былъ присоединенъ богатѣйшій край съ великимъ воднымъ путемъ Волгой. Въ XVII в. степи Низовой Волги заняли калмыки-кочевники. Мирная колонизація Приволжскаго края шла крайне медленно, вслѣдствіе постоянныхъ возстаній безпокойныхъ кочевниковъ и приволжской вольницы, состоявшей изъ бѣглыхъ крестьянъ, сектантовъ, разбойниковъ, преступниковъ и воровскихъ шаекъ казаковъ. Въ шестидесятихъ годахъ XVII в. возстанія эти приняли серьезный характеръ, когда донской казакъ Стевка Разинъ сталъ во главѣ всей голытьбы, находившейся на Дону и Волгѣ и производившей въ теченіе нѣсколькихъ лѣтъ разбои, убійства и погромы въ поволжскихъ городахъ. Потерпѣвъ пораженіе отъ правительственнаго войска подъ Симбирскомъ, Разинъ вернулся на Донъ, думая поднять все казачество, но былъ выданъ не сочувствующими ему казаками (домовитыми) и казненъ въ Москвѣ въ 1671 г. Въ царствованіе Екатерины II возникъ другой казачій мятежъ, извѣстный подъ именемъ «пугачевщины». Главарь его, Емельянъ Пугачевъ, выдавалъ себя за Петра III и издалъ манифестъ, обѣщая освободить крестьянъ отъ крѣпостной зависимости. Вокругъ него собралось войско изъ яицкихъ казаковъ, раскольниковъ, инородцевъ и пр. Мятежъ быстро охватилъ Поволжье и часть Приуральскаго края. Шайки Пугачева выжигали заводы, селенія, убивали помѣщиковъ и грабили ихъ добро. Бунтъ продолжался два года, послѣ которыхъ Пугачевъ, на голову разбитый подъ Чернымъ Яромъ, былъ выданъ самими казаками. Онъ былъ казненъ въ Москвѣ въ 1775 г.

РОССІЯ. Географическое описаніе Россійской Имперіи по губерніямъ и областямъ, съ географическими картами губерній.

С.-Петербургъ, Калашниковскій пр., д. № 23.

# Казанская губернія.

Площадь губ. равняется 55.954,6 кв. в. Поверхность. Часть губ., отдѣляемая лѣв. берегомъ Волги и прав. берегами Камы и Вятки, представляетъ собой сплошную возвышенность на сѣв.-вост. и постепенно понижается къ юго-зап. За р. Илетью нах. низменность, покрытая хвойнымъ лѣсомъ и песчаными буграми. По прав. сторону Волги мѣстность холмиста, съ крутыми обрывами и оврагами, заросшими лѣсомъ. Прав. берегъ Волги возвышенный, мѣстами до 500 ф. и носитъ названіе «горнаго»; лѣвый же низменный и наз. «луговымъ». Юго-вост. часть губ., расположенная между лѣв. берегами Камы и Волги, имѣетъ общій склонъ съ сѣв.-вост. на юго-зап., причѣмъ Чистопольскій у. значительно выше Спасскаго. Почва преобладаетъ супесчаная и суглинистая. Черноземъ лежитъ лишь въ южн. части губ. Климатъ континентальный. Вѣтры имѣютъ большое вліяніе на температуру. Средняя годовая — 3,3°. Главныя рѣки: Волга (352 в.), Кама, Свіяга, Сура, Ветлуга, Илеть, Казанка и др. Озеръ въ губ. до 400, но незначительныхъ. Лѣса занимаютъ 1/3 часть губ.; особенно богаты лѣсомъ сѣв. уѣзды. Губ. бѣдна полезными ископаемыми. Отмѣтимъ залежи сѣры (около устья Камы) и асфальтъ (Тетюшскій у.). Составъ населенія очень разнообразенъ: великоруссовъ 41%, инородцевъ же до 59% — татары и башкиры, чувашы, черемисы, мордва и вотяки. Земледѣліе является главнымъ занятіемъ жителей. Подъ пашней нах. до 1/2 площади губ. Промышленное садоводство сущ. во всѣхъ уѣздахъ, особенно же въ Тетюшскомъ и Свіяжскомъ. Вокругъ Казани разводятъ мяту и др. душистыя растенія (для мыльныхъ заводовъ). Хмѣлеводствомъ занимаются въ Чебоксарскомъ и Царевококшайскомъ у. Пчеловодство развито въ Мамадышскомъ и Чистопольскомъ у. Скотоводство стоитъ въ тѣсной связи съ земледѣліемъ. Птицеводство. Разводятъ б. ч. куръ. Лйца идутъ во внутреннія губ. Рыболовство, какъ промыселъ, незначительно. Звѣроловство и охота (бѣлка, рябчикъ и др.) даютъ заработокъ черемисамъ сѣв.-зап. уѣздовъ. Лѣсной промыселъ (рубка, валка, сплавъ), смолокурение, сидка дегтя и выжиганіе угля значительны въ сѣв. части губ. Кустарные промыслы сильно развиты въ губ. Гл. обр. телѣжный, бондарный, токарный, столярно-плотничій, а также плетение корзинъ, рогожъ, лаптей, ситъ и пр. Кузнечно-слесарный пр. распространенъ въ нѣсколькихъ уѣздахъ. Въ Лаишевскомъ и Козьмодемьянскомъ у. изготвл. украшенія для инородческихъ костюмовъ. Кожевенный и сапожный пр. имѣютъ большое значеніе. Еще сущ.: гончарный, шерстобитный и многіе др. Отхожіе промыслы развиты, особенно среди татаръ. Фабрично-заводская промышленность. Сумма производства достигаетъ 16 мил. (обработка питательныхъ продуктовъ, затѣмъ кожевенное производство, мыловареніе и пр.) Торговля значительна и сосредоточена въ Казани, Тетюшахъ, Чистопольѣ, Арскѣ и др. Пути сообщенія. Жел. дор. 1.676 в., шоссеиныхъ 79 в., грунтовыхъ 2.281 в. Водныхъ путей 969 в. (въ обѣ стороны). Судходны Волга, Кама, Вятка, Свіяга и др. Волга имѣетъ важное экономическое значеніе для всего края, т. к. при посредствѣ Камы является путемъ сообщенія съ Сибирью, Оренбургской степью, а также съ Вятской и Вологодской губ. Административное дѣленіе. Губ. дѣлится на 12 уѣздовъ. Въ нихъ становъ 40, земскихъ начальниковъ 65, волостей 179, сельскихъ общ. 3.096, городовъ 13, посадовъ 2, остальныхъ поселеній 5.868. Землевладѣніе. Частн. собственности — 734.591 дес., надѣльной — 3.205.412 дес.; государства, церкви и учрежд. 1.558.550 д. Итого 5.498.553 дес. Образованіе. Грамотныхъ 23%. Учебн. заведеній: высшихъ 4, среднихъ 13, специальныхъ 25, низшихъ 2.598, всѣхъ 2.640. Православныхъ церквей 692, монастырей 22. Въ Казани сохранился Кремль и башня Сумбека. Вблизи К. нах. братская могила воиновъ, павшихъ при взятіи города (при Іоаннѣ IV). Въ г. нах. памятникъ поэту Державину, мѣстному уроженцу.

Пространство губ. 55.954,6 кв. вер.

Населеніе	{ въ уѣздахъ . . . . .	2.492,2
	{ » городахъ . . . . .	257,0

Всего . . . . . 2.749,2

Жителей на 1 кв. вер. . . . .	49,1
Сельскихъ жит. на 1 кв. вер. . . . .	44,5

## Уѣзды Казанской губ.

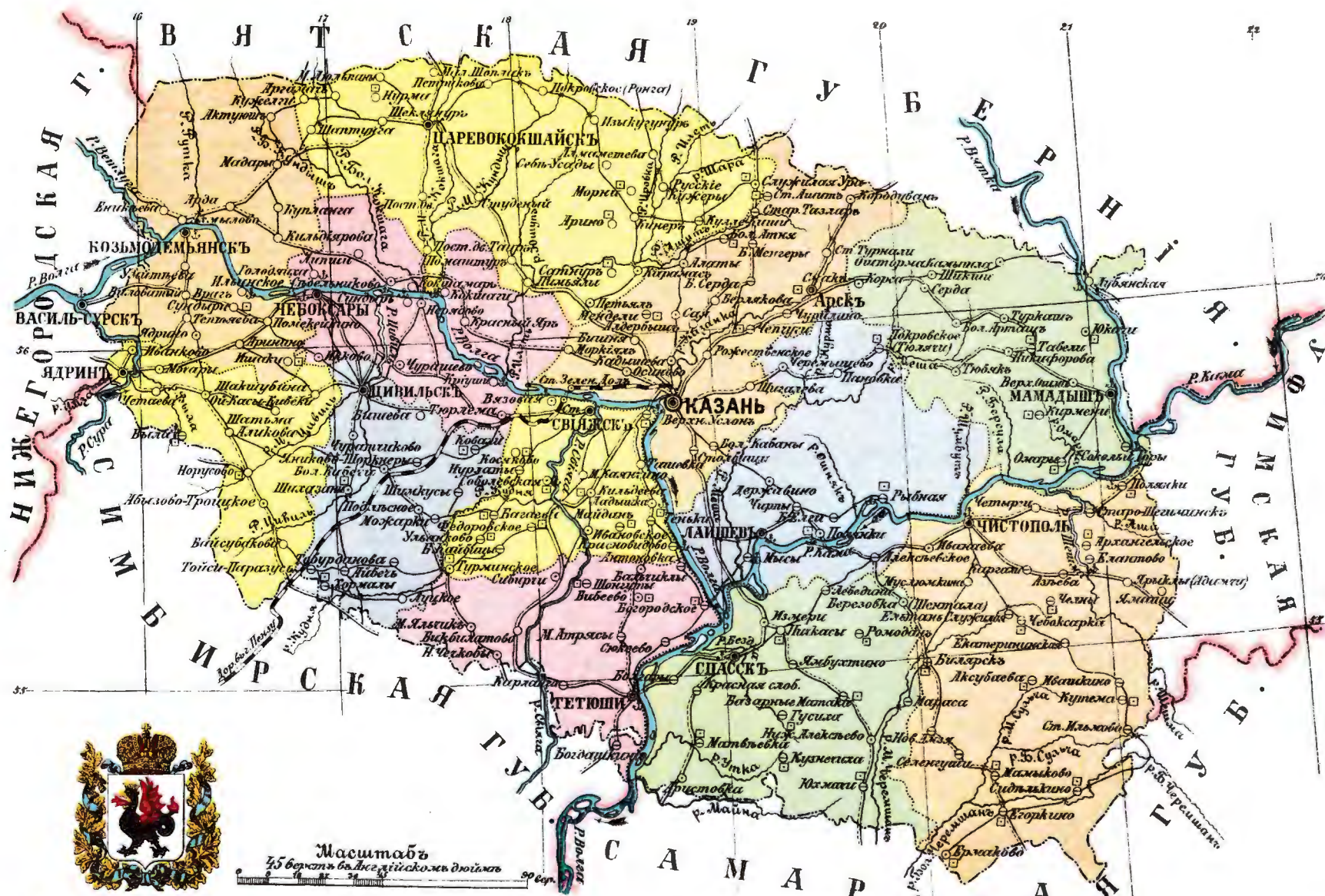
	Пространство въ кв. вер.	Населеніе об. пола въ тыся- чахъ къ 1 янв. 1911 г.
1. Казанскій . . . . .	5.012,4	480,8
2. Козьмодемьянскій . . . . .	4.610,7	122,1
3. Лаишевскій . . . . .	5.033,1	210,6
4. Мамадышскій . . . . .	4.887,9	240,0
5. Свіяжскій . . . . .	2.774,2	167,9
6. Спасскій . . . . .	5.247,2	220,9
7. Тетюшскій . . . . .	3.480,2	241,4
8. Царевококшайскій . . . . .	7.118,4	134,1
9. Цивильскій . . . . .	3.044,9	207,3
10. Чебоксарскій . . . . .	3.696,7	154,4
11. Чистопольскій . . . . .	8.167,2	383,5
12. Ядринскій . . . . .	2.881,9	186,2

## Города и большія селенія Казанской губ.

Казань, р. Казанка, ж. д., г. г., пр., жит.—161.565.  
 Козьмодемьянскъ, р. Волга, у. г., пр., жит.—5.421.  
 Лаишевъ, р. Кама, у. г., пр., жит.—5.353.  
 Мамадышъ, р. р. Ошма и Волга, у. г., пр., жит.—4.950.  
 Свіяжскъ, р. р. Свіяга и Волга, ж. д., у. г., жит.—2.874.  
 Спасскъ, р. Бездна, у. г., пр., жит.—2.692.  
 Тетюши, р. Волга, у. г., пр., жит. 4.500.  
 Царевококшайскъ, р. М. Кокшага, у. г., жит.—2.554.  
 Цивильскъ, р. Б. Цивиль, у. г., жит.—2.070.  
 Чебоксары, р. р. Волга и Чебоксарка, у. г., пр., жит.—5.422.  
 Чистополь, р. р. Кама и Простъ, у. г., пр., жит.—22.084.  
 Ядринъ, р. Сура, у. г., пр., жит.—2.797.  
 Арскъ, р. Казанка, б. г., Кзнск. у., жит.—1.409.  
 Маринскій посадъ, р. Волга, б. г., Чбск. у., пр., жит.—4.839.  
 Троицкій посадъ, р. Волга, б. г. Кзмдмск. у., жит.—1.910.  
 Пороховая слобода, р. Волга, ж. д., слоб. Казнск. у., жит.—11.135

Редакція и Контора изданія «РОССІЯ въ географическихъ картахъ по губерніямъ и областямъ Имперіи»—С.-Петербургъ, Калашниковскій пр., д. 23, кв. 10.





# КАЗАНСКАЯ ГУБЕРНІЯ

Масштабъ  
45 верста въ дюймовомъ двойномъ  
90 вер.

- |   |   |   |   |
|---|---|---|---|
| <p><b>Границы:</b></p> <ul style="list-style-type: none"> <li>— Государственная</li> <li>— Губернская и волостная</li> <li>— Уездная и окружная</li> <li>— Волости</li> </ul> <p><b>Къ населеннымъ мѣстамъ:</b></p> <ul style="list-style-type: none"> <li>□ Торгово-промышленныя пункты</li> <li>× Мосты и почтовые станции</li> <li>△ Фабрика и заводъ</li> </ul> | <p><b>Дороги:</b></p> <ul style="list-style-type: none"> <li>— Лучшая гонимая</li> <li>— Одноколейная</li> <li>— Шоссе съ мостами</li> <li>— Потопная</li> <li>— Транзитная</li> <li>— Простая гонимая</li> <li>— Звѣзчатая</li> <li>— Телеграфъ и стѣла</li> </ul> | <p><b>Воды:</b></p> <ul style="list-style-type: none"> <li>— Рѣка (уходящая)</li> <li>— Р. Чма (сплавная)</li> <li>— р. Карша (не сплавная)</li> <li>— Арысь</li> <li>— Озеро</li> <li>— Телеграфъ протки</li> <li>— Пристань судоводная</li> </ul> | <p><b>Населенныя мѣста:</b></p> <ul style="list-style-type: none"> <li>● Губернскій и волостной городъ</li> <li>○ Уездный и окружной городъ</li> <li>○ Возвѣстный и селитренный городъ</li> <li>○ Мѣстечко</li> <li>○ Слободы, села и станицы до 10000 ж.</li> <li>○ Села и станицы отъ 5000 до 10000 жит.</li> <li>○ Селеніе, имѣющіе отъ 1000 — 5000 жит.</li> <li>○ Селеніе отъ 500 до 1000 жит. или менѣе 500 ж.</li> </ul> |
|---|---|---|---|

Картограф. зап. А. Руднева, СПб

# Симбирская губернія.

Площадь губ. равняется 43.491,0 кв. в. Поверхность. По сызранскому у. проходит отрог Уральскаго хребта, отдѣляющій боковыя вѣтви на югъ и сѣв. (наибольшія изъ нихъ доходятъ до Симбирска). Вообще южн. часть гориста и перерѣзана многочисленными рѣчками, ручьями и крутыми оврагами. На зап. отъ Симбирска (гл. обр. въ Буинскомъ у.) лежитъ равнина приподнятая на срединѣ и покатая по бокамъ. Зап. часть губ., отдѣленная р. Сурой, низменна, волниста и холмиста. Почва преимущественно черноземная. Въ Сызранскомъ, Сенгилеевскомъ, Ардатовскомъ и Корсунскомъ у. встрѣчаются сунеси, суглинки и каменистыя почвы. Климатъ умеренный, но наблюдается большая разница въ температурѣ между сѣв. и южн. уѣздами. Господствующіе вѣтры юго-зап. Рѣки губ. принадлежатъ къ Каспійскому бассейну. Главная рѣка Волга (450 в.) служитъ границей съ Казанской и Самарской губ. Близъ Сызрани нах. мостъ черезъ Волгу,—Александровскій-Сызранскій, длиною 1½ в., первый по величинѣ въ Европѣ. Затѣмъ Барышъ, Сура, Алатырь, Пьяна, Свѣяга. Лѣсовъ въ губ. сохранилось еще много и распределены они равномерно. Преобладаютъ лиственные породы: дубъ, вязъ, кленъ, липа и др. На сѣв. (Курмышскій, Алатырскій и Буинскій у.) имѣется не только строевой, но и корабельный лѣсъ. Полезныя ископаемыя. Добываются: асфальтъ, гудронъ близъ Сызрани, жерновой камень и сѣрный колчеданъ по берегу Волги. Населеніе преобладаетъ великорусское (70%), затѣмъ: мордва, татары, башкиры и чуваша. Земледѣіе является главнымъ занятіемъ и единственнымъ источникомъ благосостоянія населенія. Благодаря благоприятнымъ почвеннымъ и климатическимъ условіямъ урожайность въ губ. высокая. Сѣютъ рожь, пшеницу, овесъ, ячмень, гречиху, горохъ, просо, полбу, картофель, ленъ и пр. Огородничество наиболее развито въ Алатырскомъ и Ардатовскомъ у., гдѣ имъ занимается мордва. Садоводство имѣетъ промышленный характеръ. Особенно много садовъ въ Симбирскомъ, Курмышскомъ, Сызранскомъ и Ардатовскомъ у. и по волжскому побережью. Пчеловодство и рыболовство развиты слабо. Скотоводство имѣетъ большое значеніе. Разводятъ какъ крупный, такъ и мелкій скотъ. Занимаются коневодствомъ. Птицеводство тоже развивается. Кустарные промыслы относительно слабо развиты. На первомъ мѣстѣ стоитъ обработка дерева. Въ уѣздахъ Корсунскомъ, Алатырскомъ и Сызранскомъ занимаются тельжнымъ, бондарнымъ и токарнымъ промыслами, а также выдѣлываютъ гнутую мебель, плетутъ рогожи, кули, лапти и пр. Въ губ. изготовляютъ сельско-хозяйств. орудія: вѣялки, плуги, куколетборники и пр. Назовемъ еще гончарный и валяльн. пром., шитье сапогъ, рукавицъ, шапокъ, вязаніе сѣтей и портняжный. Отхожіе промыслы. Уходитъ до 45 тыс. человекъ, гл. обр. на сельско-хозяйств. работы. Фабрично-заводская промыш. Сумма производства достигаетъ 17 мил. Наибольше значительны производства: суконное, крахмальное, пряничное, макаронное, паточное и солодовенное. Торговля значительна. Торгуютъ хлѣбомъ, кожами, овчинами, лѣсными матеріалами, асфальтомъ. Торговля производится гл. обр. на ярмаркахъ Пути сообщенія. Жел. дор. 621 в., шоссейныхъ дор. 98 в., грунтовыхъ 2.380 в. Водныхъ путей 869 в. (въ обѣ стороны). Судоходны: Волга и Сура. Административное дѣленіе. Губ. дѣлятся на 8 уѣздовъ. Въ нихъ становъ 21, земскихъ начальниковъ 47, волостей 153, сельскихъ общ. 2.323, городовъ 8, посадовъ 1, остальныхъ поселеній 3.593. Землевладѣніе. Частной собственности 1.092.496 дес.; надѣльной 1.658.265 д.; государства, церкви и учреждений 1.247.930 д. Итого 3.998.691 д. Образование. Учебныхъ заведеній: среднихъ 10, специальныхъ 14, низшихъ 1.269, всѣхъ 1.293. Грамотныхъ 20% Православныхъ церквей 727, монастырей 9. Г. Симбирскъ родина историка Карамзина, поэта Языкова и писателя Гончарова. Карамзину поставленъ въ городѣ памятникъ. Въ память избавленія отъ Стеньки Разина построенъ храмъ.

Пространство губ. 43.491,0 кв. вер.

Населеніе въ тысяч.	{	въ уѣздахъ . . . . .	1.821,5
		» городахъ . . . . .	140,0

Всего . . . . . 1.961,5

Жителей на 1 кв. вер. . . . . 45,1

Сельскихъ жит. на 1 кв. вер. . . . . 41,9

## Уѣзды Симбирской губ.

Пространство въ кв. вер.	Населеніе об. пола въ тыся- чахъ къ 1 янв. 1911 г.

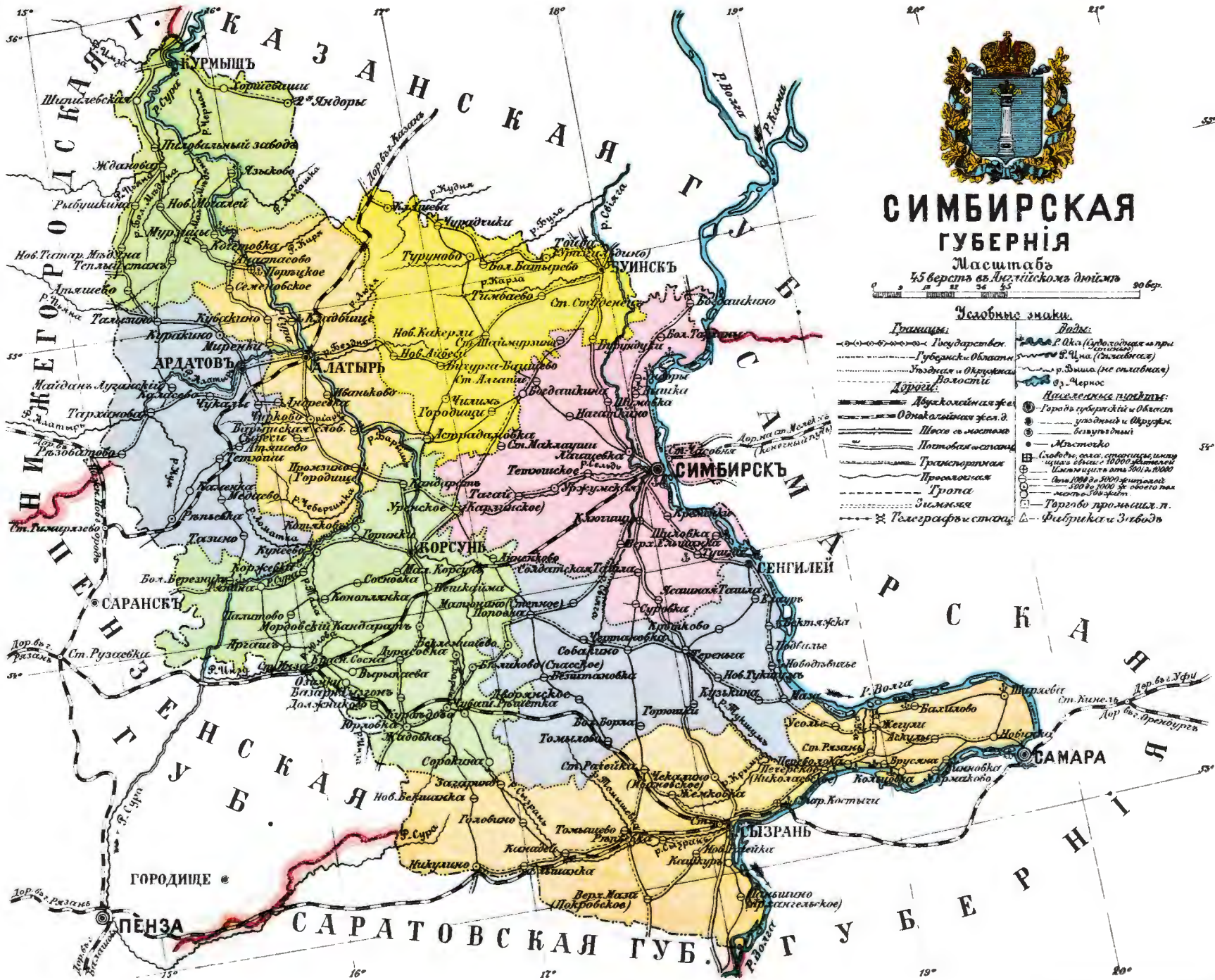
1. Симбирскій . . . . .	6.038,9	290,0
2. Алатырскій . . . . .	4.832,1	202,9
3. Ардатовскій . . . . .	3.972,7	245,0
4. Буинскій . . . . .	4.758,4	243,3
5. Корсунскій . . . . .	6.678,4	275,3
6. Курмышскій . . . . .	3.786,6	210,7
7. Сенгилеевскій . . . . .	5.408,3	190,4
8. Сызранскій . . . . .	8.015,6	303,9

## Города Симбирской губ.

Симбирскъ, рр. Волга и Свѣяга, ж. д., г. г., пр., жит.—47.114.  
Алатырь, р. Сура, ж. д., у. г., пр., жит.—13.454.  
Ардатовъ, р. Алатырь, ж. д., у. г., жит.—4.985.  
Буинскъ, р. Карла, у. г., жит.—4.758.  
Карсунъ, рр. Барышъ и Карсунка, у. г., жит.—3.579.  
Курмышъ, р. Сура, у. г., пр., жит.—2.348.  
Сенгилей, р. Волга, у. г., пр., жит.—8.083.  
Сызрань, рр. Воложка и Сызранецъ, у. г., пр., жит.—36.465.

Редакція и Контора изданія «РОССІЯ въ географическихъ картахъ по губерніямъ и областямъ Имперіи»—С.-Петербургъ, Калашниковскій пр., д. 23, кв. 10.





# С И М Б И Р С К А Я Г У Б Е Р Н И Я

Масштабъ  
45 верста въ Английскомъ дюймѣ

**Условные знаки.**

Границы:	Виды:
— Государственн.	— Р. Волга (судоходная и при судоходствѣ)
- - - Губернскія и Областн.	— Р. Чуля (не судоходная)
- - - - - Уездныя и Округовыя.	— Р. Чернос
- - - - - Волостныя	
<b>Дороги:</b>	<b>Населенныя пункты:</b>
— Амурскій каналъ	— Городъ губернскаго и Областн.
— Однѣколонный жел. д.	— Уездный и Округов.
— Шоссѣ съ мостами	— Безпунктныя
— Почтовыя и станицы	— Мельница
— Транзитныя	— Слободы, села, станицы и имушч. пункты
— Прованскія	— Мелтѣе отъ 1000 до 10000
— Трупа	— Мелтѣе отъ 1000 до 10000
— Дѣлеская	— Мелтѣе отъ 100
— Телеграфныя станицы	— Торгово-промышл. п.
	— Фабричныя и Заводы

Картографъ зав. А. Руднева, С. П. Б.



Площадь губ. равняется 74.244,8 кв. в. Поверхность. Сѣв. часть губ. гориста: по ней проходят послѣдніе отроги Уральскихъ горъ, а южн. представляетъ собой равнину, изрѣдка прерываемую холмами. Почва преобладаетъ черноземная. Въ пяти же вост. поволжскихъ уѣзд. и сѣв. Кузнецкомъ черноземъ въ значительной степени уступаетъ мѣсто суглинкамъ, супеси, мергелю и др. Климатъ, благодаря большому протяженію съ сѣв. на югъ и различію устройства поверхности, разнообразенъ. Сѣв. часть губ. значительно суровѣе и влажнѣе южной. Губ. орошается равномерно, лишь часть Царицынскаго у. страдаетъ отъ безводья. Главныя рѣки: Волга (706 в.), Медвѣдица, Хоперь, Сура. Озеръ много, но незначительныхъ. Подъ лугами съ выгонами нах. 1.407 тыс. дес. Лѣса сохранилось до 986 тыс. дес. Встрѣчаются хвойные лѣса съ сѣв. флорой: клюквой, брусникой, бѣлыми грибами и пр. Губ. бѣдна полезными ископаемыми. Наз. добычу жернового камня. Населеніе преобладаетъ русское: великоруссы и малороссы. Иностранцевъ 20%: нѣмцы колонисты, мордва, татары и башкиры, чувашы и мещеряки. Земледѣліе является главнымъ занятіемъ жителей. Подъ пашней нах.  $\frac{2}{3}$  всей площади губ. Сѣютъ гл. обр. рожь, овесъ, пшеницу и др. Посѣвы подсолнечника, льна, конопли и особенно горчицы (Сарепта, Царицынскаго у.) очень значительны. Огородничество имѣетъ промышленный характеръ во многихъ мѣстностяхъ губ. Бахчеводство тоже очень развито. Садоводство достигло значительныхъ размѣровъ. Большинство садовъ нах. въ окрестностяхъ г. Хвалынска, Вольска, Саратова, Камышина (с. Золотое) и Царицына, а также въ Сердобскомъ у. Въ пос. Дубовкѣ и Сарептѣ разводятъ виноградъ «астраханскій» и айву. Пчеловодство сильно развито. Занимаются скотоводствомъ. Разводятъ крупный рогатый скотъ, лошадей и мелкій (овець). Рыболовство имѣетъ большое значеніе и очень распространено. Центромъ для сбыта улова служитъ Царицынъ. Ку-

старные промыслы. Въ губ. особенно развито ткацкое производство, именно изготовленіе сарпинковъ (въ колоніяхъ Камышинскаго у.). Выдѣлка ковровъ—Царицынскаго у. (п. Дубовка) и Камышинскій. Въ этихъ же уѣздахъ занимаются вязаніемъ чулокъ, варежь и пр. Затѣмъ сущ. промыслы: шерстобитный, валяльный, сѣтевязальный, версочный, портняжный, телѣжный и пр. Въ Камышинскомъ у. дѣлаютъ сельскохоз. орудія (вѣялки), а также веретена, мотильные кресты, ложки и пр. Кожевенный пр. очень распространенъ въ Камышинскомъ и Саратовскомъ у., а сапожный въ Хвалынскомъ, Саратовскомъ и Кузнецкомъ. Въ послѣднемъ занимаются скорняжнымъ и шорнымъ производствомъ. Отхожими пр. занимаются до 60 тыс. человекъ. Фабрично-заводская промышленность. Сумма производства достигаетъ 38 мил. Первое мѣсто занимаютъ заводы масляной и салотопенные. Затѣмъ обработка волокнистыхъ веществъ, дерева и пр. Торговля значительна, предметами ея служатъ хлѣбъ, растительныя масла, овощи, фрукты, горчица и пр. Торговля производится гл. обр. на ярмаркахъ. Центрами являются Саратовъ, Аткарскъ, Камышинъ, Царицынъ и пр. Пути сообщенія. Жел. дор. 1.381 в., шоссе-ныхъ дорогъ—62 в., грунтовыхъ 1.932 в. Водныхъ путей 671 в. (въ обѣ стороны). Судходны: Волга, Сура. Административное дѣленіе. Губ. дѣлится на 10 уѣздовъ. Въ нихъ становъ 42, земскихъ начальниковъ 76, волостей 287, сельскихъ общ. 2.460, городовъ 10, посадъ 1, остальныхъ поселеній 4.693. Землевладѣніе. Частной собственности 2.630.557 дес.; надѣльной 3.348.968 д., государства, церкви и учреждений 819.949 дес. Итого 6.799.474 д. Образование. Грамотныхъ 31%. Учебныхъ заведеній: университетъ, среднихъ 19, специальныхъ 29, низшихъ 2.023, всѣхъ 2.071. Православныхъ церквей 964, монастырей 12. Въ г. Саратовѣ замѣчательны: старый Троицкій соборъ, Казанская церковь (съ основан. города) Радищевскій музей.

Пространство губ. 74.244,8 кв. вер.

Населеніе	{ въ уѣздахъ . . . . .	2.679,7
въ тысяч.	{ » городахъ . . . . .	445,7
	Всего . . . . .	3.125,4

Жителей на 1 кв. вер. . . . .	42,1
Сельскихъ жит. на 1 кв. вер. . . . .	36,1

Уѣзды Саратовской губ.	Пространство въ кв. вер.	Населеніе об. пола въ тысячахъ къ 1 янв. 1911 г.
1. Саратовскій . . . . .	7.018,2	444,4
2. Аткарскій . . . . .	10.999,8	376,5
3. Балашовскій . . . . .	10.440,9	409,2
4. Вольскій . . . . .	4.939,0	232,0
5. Камышинскій . . . . .	10.911,5	409,2
6. Кузнецкій . . . . .	4.627,5	227,1
7. Петровскій . . . . .	6.509,6	286,1
8. Сердобскій . . . . .	6.477,4	290,3
9. Хвалынскій . . . . .	5.525,6	239,2
10. Царицынскій . . . . .	6.795,3	211,4

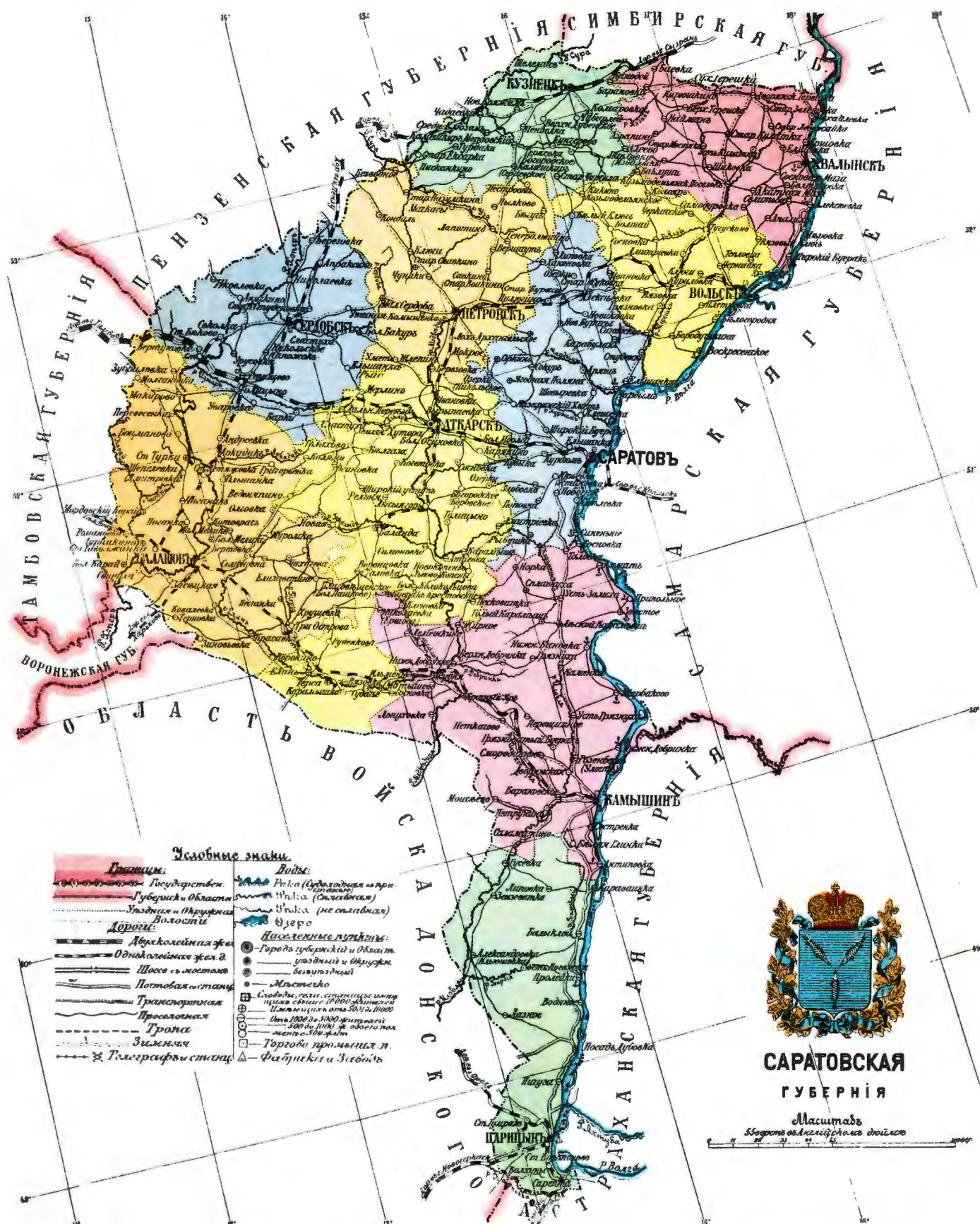
### Города Саратовской губерніи.

- Саратовъ, р. Волга, ж. д., г. г., пр., жит.—197.822.
- Аткарскъ, рр. Аткара и Медвѣдица, ж. д., у. г., жит.—12.080.
- Балашовъ, р. Хоперь, ж. д., у. г., жит.—21.952.
- Вольскъ, р. Волга, ж. д., у. г., пр., жит.—28.179.
- Камышинъ, р. Волга, ж. д., у. г., пр., жит.—18.970.
- Кузнецкъ, р. Труева, ж. д., у. г., жит.—22.681.
- Петровскъ, р. Медвѣдица, ж. д., у. г., жит.—17.119.
- Сердобскъ, р. Сердоба, ж. д., у. г., жит.—9.206.
- Хвалынскъ, р. Волга, у. г., пр., жит.—15.664.
- Царицынъ, р. Царица, ж. д., у. г., пр., жит.—79.759.
- Дубовка (пос.), рр. Волга и Дубовка, б. г. Црцк. у., прист., жит.—16.255.
- Елань, р. Елань, ж. д., слоб. Аткар. у., жит.—14.380.

Редакція и Контора изданія «РОССІЯ въ географическихъ картахъ по губерніямъ и областямъ Имперіи»—С.-Петербургъ, Калашниковскій пр., д. 23, кв. 10.

Редакторъ А. Е. Рябченко.

Издано на средства Е. И. В. В. К. Михаила Александровича.



**Условные знаки**

Границы:	Виды:
— Государственн.	Рѣка (Архивная и при- рѣчная)
— Губернскіи и Областн.	Пулка (Сильская)
— Уездные и Окруженскіи	Пулка (не сильская)
— Волостн.	Озеро
<b>Дороги:</b>	<b>Важнейшіе пункты:</b>
— Адрѣколыбная	● Города губерніи и Област.
— Однѣколыбная	○ Уездные и Окруженскіи
— Шоссѣ с мостами	○ Безупрядный
— Потѣбная	○ Мельнично
— Транспортная	□ Города, чья площадь больше 10000 квадратных футов
— Провожденная	□ Города, чья площадь отъ 5000 до 10000
— Тропы	□ Города, чья площадь отъ 1000 до 5000
— Зыбленые	□ Города, чья площадь менѣе 1000
— Телеграфныи стѣлѣ	□ Торговыи пункты п.
	△ Фабричныи и Заводы



**САРАТОВСКАЯ  
ГУБЕРНІЯ**

Масштабъ  
500000 футовъ къ географическому мѣру

Картографъ зав. І. Руднева. С. П. Б.

Площадь губ. равняется 132.724,5 кв. в. Поверхность представляет собою холмистую возвышенность, отдѣляющуюся отъ Уральского хребта и изрѣзанную рѣками, ручьями и крутыми оврагами. Наибольшей высоты достигаютъ Сокскія горы въ Бугурусланскомъ уѣздѣ. Южная часть губ. (у Николаевскій, Новоузенскій и южн. часть Самарскаго и Бузулукскаго) имѣетъ видъ степной равнины, изрѣдка прерываемой плоскими возвышенностями съ общимъ склономъ къ Каспійскому морю. Почва—суглинистый и супесчаный черноземъ. На возвышенностяхъ же почва красно-глинистая. Солончаки встрѣчаются повсемѣстно, за исключеніемъ Бугульминскаго у. Климатъ. Благодаря значительному протяженію губ. съ сѣв. на югъ замѣчается большая разница климатическихъ условій въ различныхъ частяхъ губ. Въ общемъ, зима суровая, лѣто знойное съ засухами; переходы отъ тепла къ холоду рѣзкіе. Рѣки принадлежатъ къ Волжскому бассейну, главн. изъ нихъ: Волга (920 в.), Майна, Сокъ, Иргизъ, Ерусланъ, Самара, Узень и др. Озеръ много, но небольшихъ и они нах. въ зависимости отъ разлива Волги. По р. Сокъ встрѣчаются сѣрныя озера, а близъ Узеня нах. озеро съ самосадной солью. Встрѣчаются и горькосоленныя болота или грязи. Лѣсъ занимаетъ довольно значительную площадь губ. Полезныя ископаемыя. Асфальтъ встрѣчается на границѣ Бугульмин. и Бугуруслан. у. Сергѣевскіи минеральныя воды. Нефть и сѣра—по р. Сокъ. Населеніе очень разнообразно. Преобладаютъ русскіе (72,3%); затѣмъ татары, башкиры, мордва, чувашы, нѣмцы, эсты, латыши и вотяки (2.000). Земледѣліе имѣетъ господствующее значеніе. Сѣютъ пшеницу, ячмень, полбу, просо, горохъ, ленъ, картофель; на югъ губ.—кукурузу и табакъ (въ нѣмецкихъ колоніяхъ). Огородничество развито слабо. Бахчеводство имѣетъ большое значеніе: разводятъ арбузы, дыни, тыквы, подсолнечники. Садоводство имѣетъ промышленный характеръ близъ Самары, Николаевска и въ нѣмецкихъ ко-

лоніяхъ. Разводятъ яблоки, барбарисъ, сливу, айву и виноградъ, кромѣ того въ губ. имѣются природныя насажденія степной вишни (вишневые сады), дающія большой доходъ. Пчеловодство сильно развито. Скотоводство имѣетъ большое значеніе. Кромѣ крупнаго и мелкаго скота и лошадей разводятъ верблюдовъ. Имѣются кумысолечебныя заведенія. Рыболовствомъ занимаются жители сель и деревень по берегамъ Волги и др. рѣкъ. Кустарные промыслы мало развиты. Бугульминскій у. выдѣляется по разнообразію и суммѣ производительности; здѣсь выдѣлываютъ сани, телѣги, мебель, сундуки, кули, рогажи, рѣшета и пр. Выдѣлка и дубленіе кожъ. Шьютъ сапоги. Ткутъ холстъ, сукна, кушаки, юбки на «станкахъ самолетахъ» съ автоматически движущимся челнокомъ. Занимаются шерстобитнымъ, портняжнымъ и валяльнымъ промыслами, вязаніемъ сѣтей. Въ Николаевскомъ у. плетутъ изъ соломы шляпы. Фабрично-заводская промышленность. Сумма производства достигаетъ 24 мил. р. Имѣются мукомольни, заводы сахароваренные, пивоваренные, салотопенные и др. Торговля ведется хлѣбомъ, преимущ. пшеницей, въ Самарѣ, Бугульмѣ, Ставрополѣ, Балаковѣ и др. Пути сообщенія. Жел. дор. 1.288 в., шоссеиныхъ 32 в., грунтовыхъ 7.182 в. Водныхъ путей (въ обѣ стороны) 1.111. Судоходны Волга, Сокъ, Майна и Иргизъ. Административное дѣленіе. Губ. дѣлится на 7 уѣздовъ, въ нихъ становъ 58, земскихъ начальниковъ 79, волостей 314, сельскихъ обществъ 2.491, городовъ 8, посадовъ 1, остальныхъ поселеній 6.174. Землевладѣніе. Частной собственности: 3.544.479 дес.; надѣльной 6.712.499 д.; государства, церкви и учрежденій 2.760.450 дес.; итого 13.017.428 д. Образование. Учебн. завед.: среднихъ 14, спеціальн. 19, низшихъ 2.215, всего 2.248. Грамотныхъ 29%. Православныхъ церквей 800, монастырей 17. Въ г. Самарѣ замѣчательны: Спасопреображенская церковь, Казанскій соборъ и памятникъ Александру II.

Пространство губ. 132.724,5 кв. вер.

Населеніе	{ въ уѣздахъ . . . . .	3.414,1
	{ » городахъ . . . . .	186,8
	Всего . . . . .	3.600,9

Жителей на 1 кв. вер. . . . .	27,1
Сельск. жителей на 1 кв. вер. . . . .	25,7

### Уѣзды Самарской губ.

	Пространство въ кв. вер.	Населеніе об. пола въ тыся- чахъ къ 1 янв. 1911 г.
1. Самарскій . . . . .	13.155,4	446,9
2. Бугульминскій . . . . .	10.803,1	394,3
3. Бугурусланскій. . . . .	17.068,7	545,3
4. Бузулукскій . . . . .	22.427,0	640,1
5. Николаевскій. . . . .	28.196,9	633,2
6. Новоузенскій. . . . .	34.585,9	568,3
7. Ставропольскій . . . . .	6.487,5	372,8

### Города и большія селенія Самарской губ.

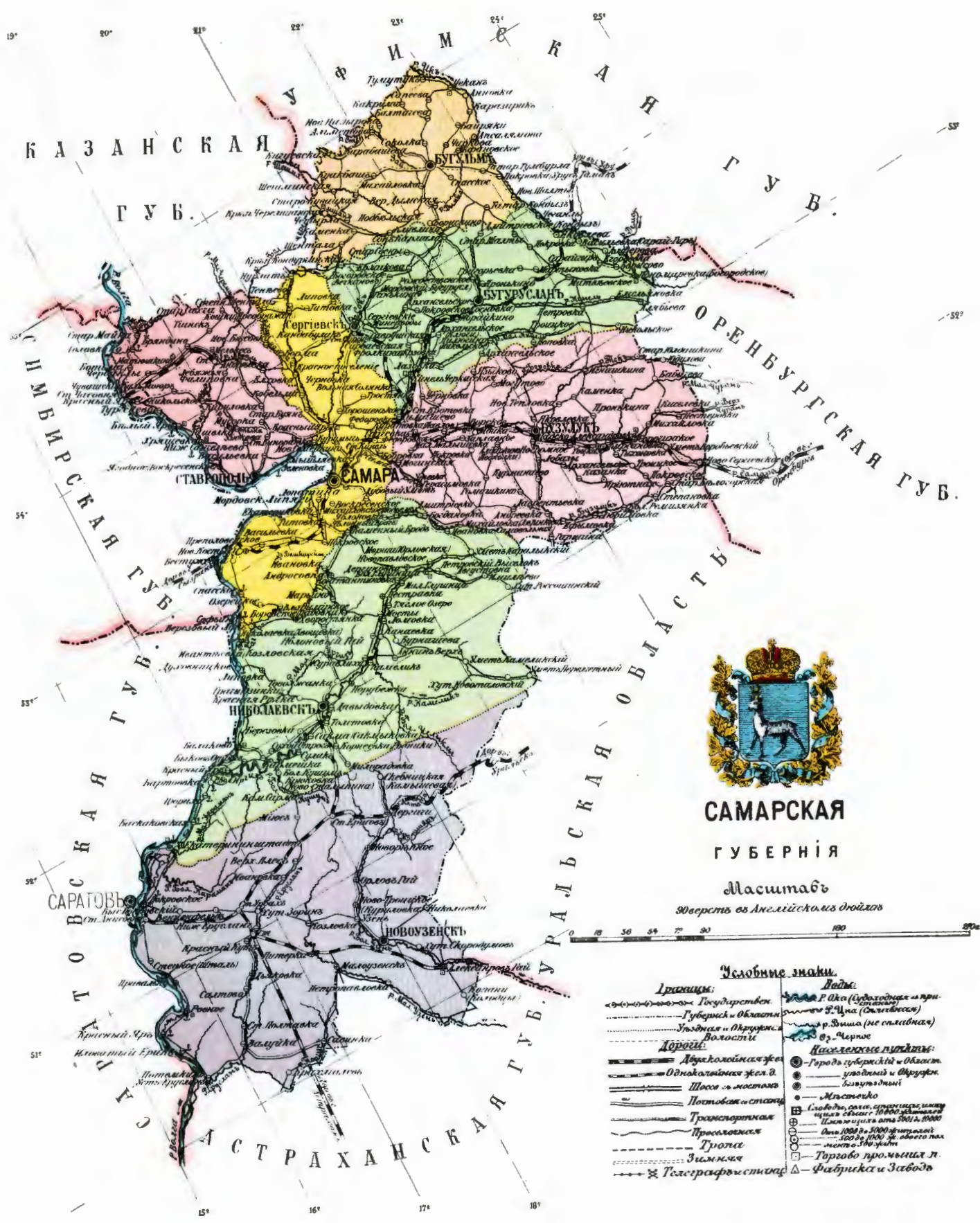
- Самара, р. Волга, ж. д., г. г., пр., жит.—95.216.
- Бугульма, р. Бугульминка, у. г., жит.—7.581.
- Бугурусланъ, рр. Кинель и Тарханка, у. г., жит.—16.946.
- Бузулукъ, рр. Самара и Бузулукъ, ж. д., у. г., жит.—14.201.
- Николаевскъ, р. Иргизъ, ж. д., у. г., пр., жит.—13.800.
- Новоузенскъ, р. Б. Узень, ж. д., у. г., жит.—16.803.
- Ставрополь, р. Волга, у. г., пр., жит.—7.688.
- Сергѣевскъ (пригородъ), р. Сокъ, б. г. Бгрслн. у., курортъ, жит.—3.820.
- Балаково, р. Волга, село Нклв. у., пр., жит.—18.930.
- Екатериненштадтъ (Баронскъ), р. Волга, село Нклв. у., прист., жит.—12.006.
- Кинель-Черкасская слоб., р. Б. Кинель, ж. д., слоб. Бгрслн. у., жит.—16.359.
- Мелекесь, рр. Мелекесь и б. Черемшанка, ж. д., пос. жит.—8.463.
- Покровская слоб., р. Волга, ж. д., слоб. Нвузн. у., пр., жит.—27.500.

Редакція и Контора изданія «РОССІЯ въ географическихъ картахъ по губерніямъ и областямъ Имперіи»—С.-Петербургъ, Калашниковскій пр., д. 23, кв. 10.

Редакторъ А. Е. Рябченко.

Издано на средства Е. И. В. В. К. Михаила Александровича.





**САМАРСКАЯ**  
**ГУБЕРНІЯ**  
 Масштабъ  
 30версть въ Англійскихъ дюймахъ



**Условные знаки.**

- |                       |                                   |
|-----------------------|-----------------------------------|
| <b>Границы:</b>       | <b>Воды:</b>                      |
| — Государствен.       | — Р. Ака (судоходная и при-стани) |
| — Губернск. и Област. | — р. Цина (не судоходная)         |
| — Уездная и Окружн.   | — Черное                          |
| — Волостн.            |                                   |
| <b>Дороги:</b>        | <b>Населенные пункты:</b>         |
| — Двухколейная ж.д.   | ● Городъ губернскаго и Област.    |
| — Однколейная ж.д.    | ○ — уездный и Окружн.             |
| — Шоссѣ съ мостами    | ● — въ уездѣ                      |
| — Путь сообщения      | ○ — Местечко                      |
| — Транспортная        | □ Селеніе, село, селеніе, или     |
| — Прованская          | ■ — населеніе отъ 1000 до 10000   |
| — Трупа               | ○ — отъ 100 до 1000 " "           |
| — Зыбкая              | ○ — менѣе 100 " "                 |
| — Телеграфныя ст.     | □ — Торгово-промышленн.           |
|                       | △ — Фабрики и Заводы              |

Картографъ зав. А. Руднева, С.В.Б.

Площадь губ. 207.193,3 кв. в. Поверхность. Губ. представляет собою низменную, песчано-глинистую, безлѣсную равнину, по которой разсѣяны соленые озера, болота и участки сыпучихъ песковъ. Р. Волгою равнина эта дѣлится на 2 части: на зап.-Волжскую, или Калмыцкую степь, и на вост. За-волжскую, или Киргизскую степь. Почва состоитъ изъ глины съ примѣсью песка, ила, раковинъ и сильно пропитана солью (горькой и простой), которая въ жару выступаетъ, какъ изморозь на сухихъ солончакахъ. Пески занимаютъ до 19% всей площади и являются бичемъ для сельскаго хозяйства. Плодородные участки встрѣчаются въ Царевскомъ и кое-гдѣ въ Черноярскомъ и Енотаевскомъ у. Климатъ. Разница въ температурѣ лѣта и зимы очень значительна; переходы отъ тепла къ холоду, отъ дождей къ засухѣ весьма рѣзки. Лучшее время года — осень. Средняя годовая температура + 9,3°. Вѣтры господствуютъ суровые, иссушивающіе. Главн. рѣка—Волга, образующая при впаденіи въ Каспійское море обширную дельту (до 200 рукавовъ, изъ которыхъ значительны Ахтуба и Бузань); затѣмъ Гуйдукъ, Манычъ и Сарпа, Ерусланъ; Большой и Малый Узени. Озеро до 700, но незначительныхъ; самая большія—Баскунчакское и Элтонъ. Минеральныя богатства. Отмѣтимъ обширное соледобываніе (до 16 мил. пуд.). Населеніе. Великоруссовъ 40,78%, киргизовъ 25%, калмыковъ 13,81%, и малороссовъ 13,26%. Земледѣіе не играетъ первенствующей роли. Подъ пашней лишь 3,6% всей земли. Земледѣіе развито на Царевскомъ и Черноярскомъ у. Огородничествомъ занимаются въ Астраханскомъ у. (красный перецъ «астраханскій»). Центръ бахчеводства—Царевскій у. (арбузы и дыни). Садоводство незначительно. Успѣшно разводятъ айву и виноградъ. Занимаются немного и винодѣіемъ (до 20 тыс. ведеръ въ годъ). Скотоводство пользуется широкимъ развитіемъ, а у калмыковъ и киргизовъ составляетъ исключительное занятіе, но ведется первобытно. Зимой скотъ страдаетъ отъ голо-

ледецы, бурановъ и недостатка корма и лишь весною и осенью пользуется богатыми пастбищами. Разводятъ крупный рогатый скотъ и лошадей калмыцкой и киргизской породъ; овецъ—до 3 мил. (курдючныхъ и мериносовъ). Занимаются и верблюдоводствомъ. Рыболовство ведется въ обширныхъ размѣрахъ и внизъ отъ Чернаго Яра является главнымъ занятіемъ жителей. Соляной промыселъ слѣдуетъ послѣ рыболовства и находится съ нимъ въ тѣсной связи. Ломкой соли въ Баскунчакскомъ оз. и подвозкой ея къ пр. Владимірской. Царевского у., занимаются татары, калмыки и киргизы. Бой тюленей и охота на водную птицу, зайцевъ, волковъ и пр. развиты въ у. Астраханскомъ и Красноярскомъ. Кустарные промыслы совсѣмъ не развиты. Отхожій промыселъ существуетъ лишь въ предѣлахъ губ. на рыбные и соляные промыслы. Фабрично-заводская промышл. развита слабо. Сумма производства—4½ мил. Торговля значительна, благодаря удобству рѣчныхъ и морскихъ сообщеній. Торгуютъ рыбой, солью, скотомъ и пр. въ Астрахани. Пути сообщенія. Жел. дор. 187 в.; шоссеиныхъ дор. 2½ в.; грунтовыхъ дор. 4.807 в. Водныхъ путей 1.021 в. (въ обѣ стороны). Судходны: Волга, Ахтуба, Бузань и др. Административное дѣленіе. Губ. дѣлится на 5 уѣздовъ, Киргизскую (80.967,5 кв. в.) и Калмыцкую (81.440,94 кв. в.) степи. Въ нихъ становъ 21, земскихъ начальниковъ 29, волостей 71, сельскихъ обществъ 204, городовъ 5, остальныхъ поселеній 1.223. Землевладѣніе. Частной собственности 198.859 д.; надѣльной 2.354.887 д.; казны, церкви и учрежденій 973.751 д.; всего 3.527.497 д. Въ губ. нах. земли Астраханскаго казачьяго войска. Образование. Грамотнымъ 20%. Учебныхъ заведеній: среднихъ 4, спеціальныхъ 8, низшихъ 590, всего 602. Православныхъ церквей 184 и монастырей 5. Въ губ. много остатковъ старины. Г. Царевъ построенъ на мѣстѣ столицы Золотой Орды, куда русскіе князья пріѣзжали за ярлыками на княженіе.

Пространство губ. 207.193,3 кв. вер.

Населеніе	{ въ уѣздахъ . . . . .	1.077,4
	{ » городахъ . . . . .	187,6
		—
	Всего . . . . .	1.262,0

Жителей на 1 кв. вер. . . . .	6,3
Сельскихъ жит. на 1 кв. вер. . . . .	5,4

### Уѣзды Астраханской губ.

	Пространство въ кв. вер.	Населеніе об. пола въ тыся- чахъ къ 1 янв. 1911 г.
1. Астраханскій . . . . .	49.405,3	276,6
2. Енотаевскій . . . . .	31.692,1	98,9
3. Красноярскій . . . . .	7.873,5	77,2
4. Царевскій . . . . .	21.138,2	263,4
5. Черноярскій . . . . .	16.116,7	145,2
6. Киргизская ст. . . . .	80.967,5	147,0
7. Калмыцкая ст. *) . . . . .	—	253,7

\*) Калмыцкая степь 1.662,06 кв. м. входитъ въ составъ Астраханскаго, Енотаевскаго и Черноярскаго уѣздовъ—8 улусовъ.

### Города и большія селенія Астраханской губ.

Астрахань, р. Волга, г. г., портъ, пр., жит.—147.034.
Енотаевскъ, р. Волга, у. г., прист., жит.—3.317.
Красный Яръ, р. Бузань, у. г., жит.—8.505.
Царевъ, р. Ахтуба, у. г., жит.—6.861.
Черный Яръ, р. Волга, у. г., прист., жит.—5.275.
Калустинъ Яръ, р. Подстепка, слоб. Црвск. у., жит.—16.119.
Николаевская Слобода, оз. Ризницкое, слоб. Црвск. у., пр., жит.—31.000.
Пришибъ, р. Пришибъ, село Црвск. у., жит.—20.402.

Редакція и Контора изданія „РОССІЯ въ географическихъ картахъ по губерніямъ и областямъ Имперіи“—С.-Петербургъ, Калашниковскій пр., д. 23, кв. 10.

Редакторъ А. Е. Рябченко.

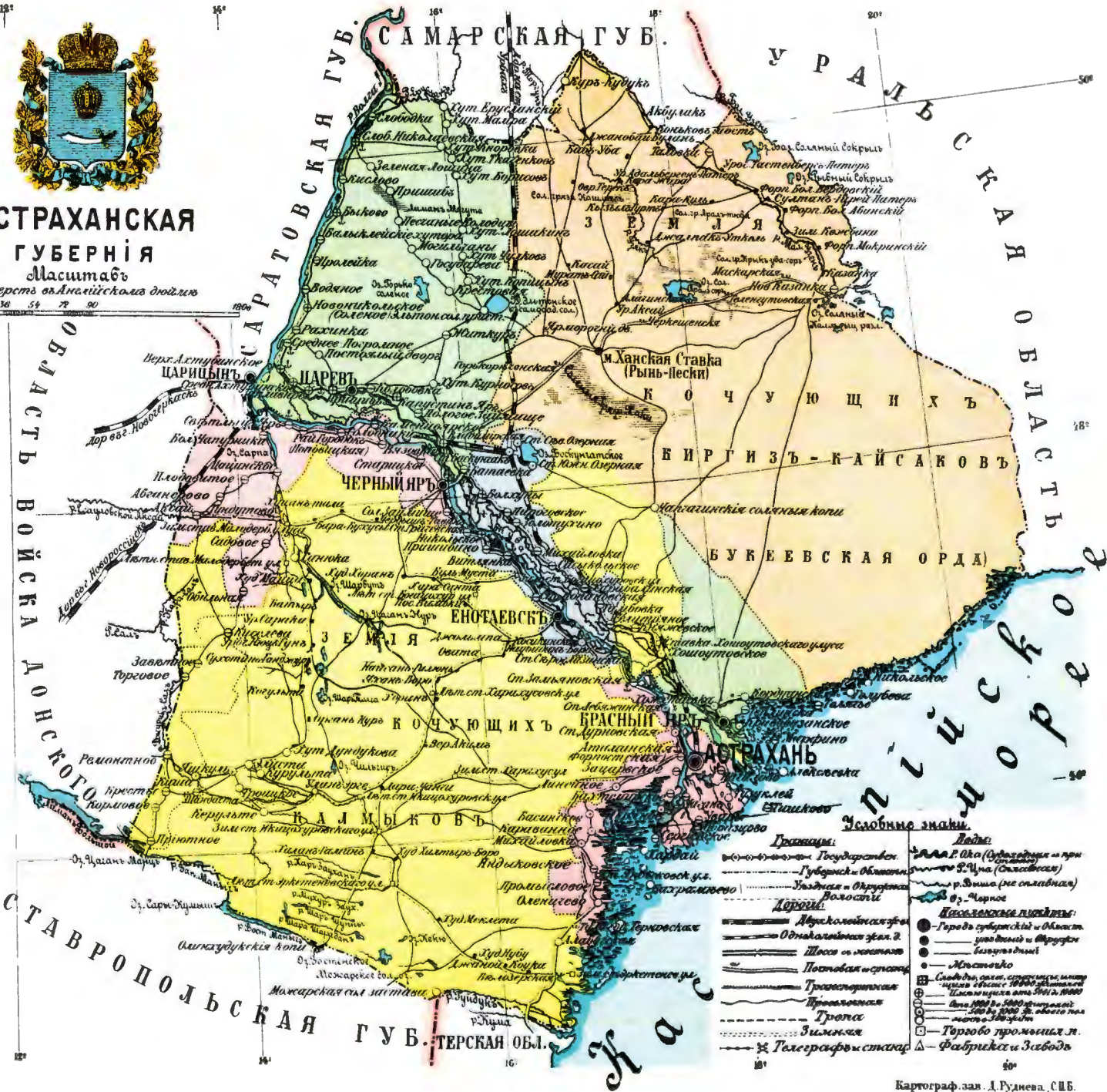
Издано на средства Г. И. В. В. К. Михаила Александровича.





**АСТРАХАНСКАЯ  
ГУБЕРНІЯ**  
Масштабъ  
Версты в Английских дюймах

0 15 30 45 75 90 120



Картографъ г. лав. А. Руднева, С. П. Б.







**РОССІЯ.**

**ГЕОГРАФИЧЕСКОЕ ОПИСАНИЕ РОССИЙСКОЙ ИМПЕРІИ**

**ПО ГУБЕРНІЯМЪ И ОБЛАСТЯМЪ**

**СЪ ГЕОГРАФИЧЕСКИМИ КАРТАМИ.**

**II.**

**Азіатская Россія.**





# АЗІАТСКАЯ РОССІЯ XIV(1) СЪВЕРНЫЙ НАВКАЗЪ



Губерн. и обл.: Гл. города:  
 Ставропольская — Ставрополь  
 Нубанская — Екатеринодаръ  
 Терская — Владикавказъ



# СѢВЕРНЫЙ КАВКАЗЪ.

## Ставропольская губернія, Кубанская и Терская области.

Кавказъ занимаетъ широкій перешеекъ между Чернымъ и Азовскимъ морями съ одной стороны и Каспійскимъ съ другой. СѢв. границу его составляютъ р.р. Ея, Манычъ и низовья Кумы. На югѣ Кавказъ граничитъ съ Турціей и Персіей. Кавказскій хребетъ пересѣкаетъ перешеекъ съ сѢв.-зап. на юго-вост.—отъ г. Анапы на берегу Чернаго моря до г. Баку на берегу Каспійскаго моря и имѣетъ всего протяженія 1.100 в. Кавказскія горы состоятъ изъ Главнаго хребта (Б. Кавказъ), представляющаго собой непрерывную высокую стѣну и многочисленныхъ боковыхъ, прерываемыхъ ущельями и долинами рѣкъ и отдѣленныхъ отъ Главнаго рядомъ котловинъ. Суженныя въ средней своей части Кавказскія горы образуютъ широкія развѣтвленія въ зап. и вост. частяхъ. Высокія вершины какъ Главнаго, такъ и боковыхъ хребтовъ, покрыты вѣчнымъ снѣгомъ. Мощные ледники спускаются съ нихъ и даютъ начало многимъ рѣкамъ. Наибольше значительныя вершины находятся въ средней части: двуглавый Эльбрусъ (18.525 ф.), Дыхтау, Каштантау, Казбекъ. Кавказскія горы вулканическаго происхожденія, о чемъ свидѣтельствуютъ бывающія и теперь землетрясенія. Вулканическая дѣятельность горъ совсѣмъ прекратилась. Лишь на окраинахъ хребта—на полу-овахъ Таманскомъ и Апшеронскомъ остались небольшія сопки, извергающія грязь и газы. Растительность Кавказскихъ горъ крайне разнообразна и мѣняется въ зависимости отъ высоты мѣста. Лиственныя лѣса, покрывающіе нижнія части горъ и отличающіеся особеннымъ богатствомъ на южн. склонѣ, переходятъ затѣмъ въ хвойныя. По направленію съ зап. на вост. лѣса постепенно рѣдѣютъ и въ Дагестанѣ и прикаспійской части горъ почти совсѣмъ исчезаютъ, вслѣдствіе сухости климата. Выше лѣсовъ растутъ альпійскіе кустарники, рододендроны, азалии; ихъ смѣняютъ луга съ сочной травой, за которыми на высокихъ вершинахъ слѣдуетъ вѣчный снѣгъ. СѢв.-зап. часть Кавказскихъ горъ принадлежитъ области СѢв. Кавказа, къ краткому обзору которой мы теперь перейдемъ.

СѢв. Кавказъ, состоящій изъ областей Кубанской и Терской и Ставропольской губ., занимаетъ пространство въ 195.187,3 кв. в. Южн. часть его расположена на горахъ и предгорьяхъ Кавказа, сѢв. часть же—степная. На западѣ степь черноземная, плодородная, достаточно орошенная—сходна съ Черноморскими степями; на востокѣ же сухая, глинистая, песчаная и солончаковая, напоминающая степи Арало-Каспійской низменности. Двѣ главныя рѣки края—Кубань и Терекъ берутъ начало изъ ледниковъ. Въ зап. части рѣчная сѣть гуще, чѣмъ въ восточной. Изъ минеральныхъ

богатствъ отмѣтимъ нефть (близъ Грознаго) и Кавказскія минеральныя воды (Пятигорскъ, Ессентуки, Кисловодскъ и др.). Населеніе преобладаетъ русское (казаки кубанскіе и терскіе). Изъ инородцевъ ногайцы, кумыки и разныя горскія племена (см. описаніе на картѣ Закавказья). За исключеніемъ сѢв.-вост. неплодородныхъ степей и высокихъ горныхъ мѣстностей, гдѣ первенствующее значеніе приобретаетъ скотоводство, главнымъ занятіемъ населенія является земледѣліе. Отмѣтимъ еще виноградарство и винодѣліе по Терку, а также огородничество, рыболовство и пчеловодство, служащія подспорьемъ для населенія. Фабрично-заводская и кустарная промышленность слабо развиты. Предметами торговли служатъ продукты земледѣлія и скотоводства.

Русскіе впервые проникаютъ въ СѢв. Кавказъ при вел. кн. Святославѣ, который въ 967 г. перешелъ Кубань и разбилъ черкесовъ и осетинъ. Въ XI в. Мстиславъ Удалой основалъ на полу-овѣ Тамани княжество Тмутараканское и отсюда велъ войны съ черкесами. Татарское нашествіе приостановило сношенія русскихъ съ Кавказомъ почти на три вѣка. Съ паденіемъ татарскаго ига, по мѣрѣ усиленія Московскаго государства, сношенія восстанавливаются сами собой. Слабые владѣтели Кавказа неоднократно обращались за помощью къ русскимъ государямъ. Въ 1555 г. Іоаннъ Грозный образовалъ изъ добровольно подчинившейся области особое Пятигорское намѣстничество (мѣстность нынѣшнихъ Кавказскихъ минеральныхъ водъ). Женитьба Іоанна Грознаго на Маріи Темрюковнѣ, дочери Кабардинскаго владѣтельнаго князя, наложила на перваго обязанность защищать владѣнія своего тестя. Съ этой цѣлью царь ставитъ въ 1567 г. у Терека крѣпость Терки (Терскій городокъ). Спустя четыре года Іоаннъ Грозный, въ угоду туркамъ, приказываетъ крѣпость срыть, но при Феодорѣ Іоанновичѣ Терки укрѣпляются снова и дѣлаются важнымъ опорнымъ пунктомъ для военныхъ операцій. Дальнѣйшій ростъ русскаго вліянія въ СѢв. Кавказѣ вызванъ съ одной стороны образованіемъ Кубанскаго и Терскаго казначества, съ другой приобрѣтеніемъ обширныхъ земельныхъ пространствъ въ Закавказьѣ. Окончательное покореніе СѢв. Кавказа было достигнуто только въ XIX в. Съ 1802 г. по 1840 г. приведены въ покорность осетины, джарскіе лезгинцы, чеченцы и Кабарда. Непрерывная война съ черкесами кончилась только въ 1864 г. выселеніемъ смирившихся изъ горъ въ степь и переселеніемъ непокорныхъ въ Турцію.

РОССІЯ. Географическое описаніе Россійской Имперіи по губерніямъ и областямъ, съ географическими картами губерній.

С.Петербургъ, Қалашниковскій пр., д. № 23.



Губ. расположена въ сѣв. ч. Предкавказья и занимаетъ пространство въ 47.723,0 кв. в. **Поверхность** представляетъ собой обширную степную равнину, которая сливается съ Черноморскими и Астраханскими степями. На зап. степи изрѣзаны крутыми балками, наполняющимися водой весною и лѣтомъ; на востокъ степи безплодныя, маловодныя и пересѣчены песчаными дюнами. Въ юго-зап. часть губ. входитъ отрогъ вѣтвей предгорья главнаго Кавказскаго хребта, который отдѣляется отъ горы Ташлы-Сыртъ (въ 10 в. отъ Эльборуса) и служитъ водораздѣломъ бассейновъ Чернаго и Каспійскаго морей. Высота горъ здѣсь значительна; изъ вершинъ наз. Главную, Пикетную и др. **Почва** разнообразна. Преобладаетъ черноземъ, но на вост. и сѣв. почва становится менѣе плодородной и переходитъ въ безплодныя, бурья, глинистыя земли, солончаки, сыпучіе пески и барханы. **Климатъ**, на который съ одной стороны вліяетъ близость Кавказскихъ горъ, а съ другой—Прикаспійскихъ степей, непостоянный. Вѣтры господствуютъ вост., сухіе, которые приносятъ лѣтомъ зной, пагубно вліяющій на растительность, а зимой—стужу. Низовье Кумы и побережье Маныча отличаются нездоровымъ климатомъ (тифъ, лихорадки). Губ. орошена довольно бѣдно. Главн. рѣки: Кума, Манычъ, Калаусъ, Егорлыкъ; б. ч. рѣкъ сосредоточена въ зап. части губ.; рѣки текутъ медленно и лѣтомъ пересыхаютъ. Вслѣдствіе недостатка воды, въ пескѣ устраиваютъ водохранилища «копани». Озера и солончаковыя болота сосредоточены въ долині Маныча и вблизи Каспійск. м. Многія изъ нихъ съ самосадочной солью, единственнымъ **минеральнымъ богатствомъ** края. Губ. страдаетъ недостаткомъ лѣса. Лѣсные участки попадаются въ горахъ, у г. Ставрополя и др. Главную массу населенія составляютъ русскіе—92%. Изъ инородцевъ: ногайцевъ 2,25%, туркменовъ 1,71%, калмыковъ 1,24%. Затѣмъ татары, армяне, греки, евреи и др. Главное занятіе жителей **земледѣліе**: сѣютъ пшеницу, овесъ, полбу, гречиху, просо, кукурузу, ленъ, коноплю. Враги земледѣлія—хлѣбный жукъ, саранча и градобитіе. Занимаются также **огородничествомъ, садоводствомъ и виноградарствомъ**. **Скотоводство** имѣетъ большое значеніе, благодаря обилію и удобству пастбищъ. Держать рогатый скотъ, лошадей, овецъ, козъ, свиней, верблюдовъ. **Кустарное производство** не развито. **Фабрично-заводская дѣятельность** незначительна. Въ губ. имѣется до 1500 мельницъ. **Торговля** ведется исключительно продуктами сельскаго хозяйства—хлѣбомъ, шерстью, кожей, скотомъ и пр. **Пути сообщенія**. Жел. дор. 192 в. Дороги б. ч. грунтовыя, шоссеиныхъ мало. Воднаго сообщенія совсѣмъ нѣтъ. Въ **административномъ** отношеніи губ. выдѣлена изъ управленія Кавказскаго края и управляется по общему губернскому учрежденію. Въ губ. 5 уѣздовъ, 2 приставства и 1 улусть, 23 стана, волостей 140, сельскихъ общ. 161, городовъ 2. Остальныхъ поселеній 833. **Образованіе**. Учебныхъ заведеній: среднихъ 4, спеціальныхъ 6, частныхъ и низшихъ 792, всѣхъ 802. Грамотныхъ 20%. **Православныхъ церквей** 603, монастырей 9. Земли, входящія въ составъ нынѣшней Ст. губ., лежали на перепутьѣ великихъ народныхъ переселеній и были заняты то одними, то другими переселенцами изъ Азіи. Первые русскіе ознакомились съ Кавказомъ при Іоаннѣ Грозномъ. Колонизація края началась при Екатеринѣ II. Въ числѣ укрѣпленныхъ городовъ былъ построенъ и Ставрополь (городъ креста). Городъ быстро разрослся и теперь принадлежитъ къ лучшимъ губернскимъ городамъ Имперіи.

Издано на средства Е. И. В. В. К. Михаила Александровича.

Пространство 47.723,0 квадр. верстъ.

Населеніе	}	въ уѣздахъ . . . . .	1.200,1	
въ тысяч.		въ городахъ . . . . .	73,3	
			Всего . . . . .	1.273,4
Жител. на 1 кв. версту . . . . .				26,7
Сельск. жит. на 1 кв. версту. . . . .				25,1

У ѣ з д ы.	Пространство въ кв. вер.	Населеніе въ тысяч.
1. Ставропольскій . . . . .	6.468,0	232,5
2. Александровскій . . . . .	6.763,2	200,4
3. Ачикулакское прист. . . . .	1.720,0	22,3
4. Благодаренскій . . . . .	8.542,3	263,6
5. Трухменское прист. . . . .	7.901,0	34,8
6. Медвѣженскій . . . . .	6.803,0	314,1
7. Бол. Дербетовскій улусть . . . . .	2.780,0	14,0
8. Святокрестовскій . . . . . (бывшій Прасковейскій).	6.745,5	191,7

ГОРОДА.

Ставрополь, р.р. Жолобовка и Мамайка, ж. д., г. г., жит.—49,613.  
Св. Креста, р. Кума, б. г., жит.—11,333.

Редакція и Главная контора изданій «РОССІЯ въ географическихъ картахъ по губерніямъ и областямъ Имперіи» — С.-Петербургъ, Калашниковскій пр., д. 23.

Редакторъ А. Е. Рябченко.



Картографич. завед. Д. Руднева. С.Л.В. Нов.п. 1.5.

Обл. расположена въ зап. части Сѣв. Кавказа, по р. Кубани и омывается водами Чернаго и Азовскаго морей. Площадь ея равняется 83.394,4 кв. в. Поверхность. Южн. часть обл., занимающая мѣстность вдоль главн. Кавказскаго и Эльборусскаго хребтовъ, гориста, лѣсиста, имѣетъ влажный климатъ, сравнительно теплую зиму, нежаркое лѣто. Сѣв.—степная равнина, съ разбросанными кое-гдѣ курганами и холмами, отличается болѣе континентальнымъ климатомъ и бѣдна осадками. На зап. степь переходитъ въ приморскую низину, покрытую озерами, солончаками и болотами, известную своимъ нездоровымъ климатомъ, такъ же какъ низовья Кубани и др. рѣкъ (лихорадки). Почва б. ч. глинистая и суглинистая, очень плодородная. **Орошеніе.** Глав. рѣка обл.—Кубань—при впаденіи въ море образуетъ лиманъ изъ двухъ рукавовъ, изъ которыхъ одинъ впадаетъ въ Черное, а др. въ Азовское море. Вообще на послѣднемъ много мелководныхъ, заросшихъ камышемъ лимановъ. Изъ др. рѣкъ назовемъ: Дауту, Теберду, Большой и Малый Зеленчуки и Лабу. **Лѣсъ**—хвойный и лиственный—занимаетъ 19,8% всей площади обл. **Минеральныя богатства.** Нефть добываютъ въ Майкопскомъ отдѣлѣ; соль, соду и глауберову соль—въ оз. Темрюкскомъ Ейскаго отд. и около Баталпашинска. Кроме того имѣется каменный уголь, алебастръ, селитра, желѣзо, свинецъ и пр. Минеральныя грязи—въ Темрюкскомъ отд. Достопримѣчательность обл. составляютъ грязные вулканы или сальзы (по мѣстному «пеклы»), нах. на Таманскомъ полу-овѣ по линіи, ссоставляющей продолженіе Кавказскаго хребта: начиная съ едва выплывающихъ глинистую грязь до почти настоящихъ вулкановъ. **Населеніе** преобладаетъ русское (казаки)—90,57%. Изъ инородцевъ черкесы, армяне, осетины, ногайцы, турки, карачаевцы, абхазцы, евреи, цыгане. Главное занятіе жителей и основа ихъ матеріальнаго благосостоянія—земледѣліе. Сѣютъ пшеницу, рожь, просо, кукурузу и пр. Табаководство развито въ юго-зап. части, гл. обр. по лѣв. берегу Кубани. Огородничество носитъ промышленный характеръ. Овощи отправляютъ въ Ростовъ на/Д, Москву и др. **Бахчеводство** значительно распространено. **Виноградство** и **винодѣліе** также даютъ заработокъ населенію. **Пчеловодство** и **садоводство** начинаютъ развиваться. **Скотоводство** ведется въ обширныхъ размѣрахъ. Держать лошадей, необходимы для казачьей службы, рогатый скотъ, козъ, свиней, муловъ, буйволовъ. **Рыболовство.** Богатѣйшіе рыбные промыслы—Ачуевскіе нах. при впаденіи Кубанскаго протока въ Азовское море: красная рыба, сомъ, сельдь, тарань и пр. Среди нустарныхъ промысловъ главное мѣсто занимаютъ: обработка дерева, сушеніе лѣсныхъ грушъ, выдѣлка земледѣльческихъ орудій, экипажный, гончарный и сапожный промыслы. **Фабрично-заводская промышленность** не имѣетъ крупныхъ предпріятій. Назовемъ заводы винокуренные, мукомольные, кирпичные и маслобойные. Предметами торговли служатъ: хлѣбъ, скотъ, шерсть, лѣсъ, масло и пр. Ярмарокъ бываетъ до 92. **Пути сообщенія.** Жел. дор. 859 в. Водныхъ путей въ обѣ стороны 347 в. **Административное дѣленіе.** Обл. входитъ въ составъ Кавказскаго намѣстничества и дѣлится на 7 отдѣловъ. Въ нихъ участковъ 30, станицъ 400, сельскихъ общ. 400, городовъ 5, остальныхъ поселеній 428. **Землевлдѣтіе.** Земли Кубанскаго казачьяго войска 6.800.000 дес.; лицъ неказачьяго сословія—1.824.102 дес. **Образованіе.** Учебныхъ заведеній: среднихъ 15, специальныхъ 18, частныхъ и низшихъ 1.415, всѣхъ 1.448. Грамотныхъ 23%. **Православныхъ церквей** 446, монастырей 2. На полу-овѣ Тамани находилось Русское княжество Тмутаракань, кот. въ XII в. попало въ руки половцевъ. Вновь русскіе появились на территоріи Куб. обл. лишь въ половинѣ XVIII в. Послѣ паденія Сѣчи (1775 г.) многіе запорожцы переселились на Кубань, гдѣ имъ была пожалована земля и дарованы права. Въ предѣлахъ области находятся земли Кубанскаго казачьяго войска.

ГОРОДА И БОЛЬШІЯ СЕЛЕНІЯ.

- |   |   |
|---|---|
| 1. Енатеринодаръ, р. Кубань, ж. д., обл. г. пр. жит. 70,977.          | 13. Гагинская станица, р. Гага, стан. Мяск. отд., жит. 12,257.            |
| 2. Ейскъ, р. Ея, г. Ейск. отд., поргъ, пр., жит. 42,313.              | 14. Григоріополісская станица, р. Кубань, стан. Лбнск. отд., жит. 10,704. |
| 3. Майкопъ, р. Бѣлая, г. Майкоп. отд., жит. 39,692.                   | 15. Енатериновская станица, р. Ея, Ейск. отд., жит. 13,724.               |
| 4. Темрюкъ, р. Кубань, г. Темр. отд. пр., жит. 12,517.                | 16. Ивановская станица, Темр. отд., жит. 13,060.                          |
| 5. Анапа, р. Бугурь, б. г., Темр. отд. поргъ, жит. 9,879.             | 17. Ильинская станица, р. Калахи, стан., Квз. отд., жит. 12,362.          |
| 6. Абинская станица, р. Абинг., ж. д., стан. Темр. отд., жит. 12,388. | 18. Наковская станица, р. Челбасы, стан., Ейскаго отд., жит. 14,103.      |
| 7. Армавиръ, р. Урупъ, ж. д., село Лбнск. отд., жит. 25,449.          | 19. Нисляновская станица, р. Ея, стан., Ейск. отд., жит. 12,778.          |
| 8. Баталпашинская станица, р. Кубань, стан. Блпш. отд., жит. 15,369.  | 20. Нореновская станица, р. Велсузжъ, стан., Квзск. отд., жит. 14,935.    |
| 9. Брюховоцкая станица, р. Бейбугъ, стан. Квз. отд., жит. 11,152.     | 21. Нрынская станица, р. Адачумъ, ж. д., стан., Темр. отд., жит. 16,256.  |
| 10. Бѣлорѣченская станица, р. Бѣлая, стан. Мяск. отд. жит. 11,366.    | 22. Нурганная станица, р. Кубань, стан., Лбнск. отд., жит. 10,914.        |
| 11. Владимирская станица, р. Букса, стан. Лбнск. отд., жит. 10,916.   | 23. Лабинская станица, р. Лаба, стан., Лбнск. отд., жит. 25,968.          |
| 12. Вознесенская станица, р. Чамлыкъ, стан. Лбнск. отд., жит. 13,995. | 24. Медвѣдовская станица, р. Бочаги, стан., Квзск. отд., жит. 12,417.     |

Издано на средства Е. И. В. В. К. Михаила Александровича.

Пространство 83.394,4 кв. вер.

Населеніе	въ отдѣлахъ . . . . .	2.500,1	въ тыс.	въ городахъ . . . . .	231,0	Всего . . . . .	2.731,1
Жит. на 1 кв. вер. . . . .							32,7
Сельск. жит. на 1 кв. вер. . . . .							30,0

ОТДѢЛЫ.

	Пространст. въ кв. вер.	Населеніе въ тыс.
1. Екатеринодарскій . . . . .	5.357,8	384,7
2. Баталпашинскій . . . . .	15.438,1	263,8
3. Ейскій . . . . .	12.127,8	391,3
4. Кавказскій . . . . .	13.941,4	388,6
5. Лабинскій . . . . .	5.919,9	446,6
6. Майкопскій . . . . .	14.435,8	405,8
7. Темрюкскій . . . . .	14.173,6	450,3

ГОРОДА И БОЛЬШІЯ СЕЛЕНІЯ.

25. Мингрельская станица, р. Абинъ, стан., Темр. отд., жит. 11,330.
26. Михайловская станица, р. Чамлыкъ, стан. Лбнск. отд., жит. 14,281.
27. Невинномысская станица, р. Кубань, ж. д., стан., Блпш. отд., жит. 10,508.
28. Незамаевская станица, р. Ея, стан., Ейск. отд., жит. 10,722.
29. Новоиминская станица, Ейск. отд. жит. 11,329.
30. Новомихайловское селеніе, р. Кубань, сел., Лбнск. отд., жит. 11,263.
31. Новомишастовская станица, стан., Темр. отд., жит. 11,649.
32. Новониместеблевская станица, Темр. отд., жит. 12,166.
33. Новопокровская станица, пригтокъ р. Ея, стан., Квз. отд., жит. 15,875.
34. Новотитаровская станица, р. Полура, стан., Екавтр., отд., жит. 12,984.
35. Остротная станица, р. Урупъ, стан., Блпш. отд., жит. 11,909.
36. Пашковская станица, ж. д., стан., Евтрнд. отд., жит. 12,296.
37. Петровская станица, Темр. отд., жит. 13,739.
38. Петропавловская станица, р. Чамлыкъ, стан., Лбнск. отд., жит. 14,920.
39. Платинирская станица, р. Карпель, стан. Квз. отд., жит. 12,595.
40. Полтавская станица, Темр. отд., жит. 12,824.
41. Приморско-Ахтарская станица при Азовскомъ морѣ, у Ахтаръ-Тамана, стан., Темр. отд., поргъ, жит. 12,230.
42. Романовскій хуторъ, р. Кубань, стан., Квз. отд., жит. 11,657.
43. Славянская станица, р. Кубанка, стан., Темр. отд., жит. 16,898.
44. Старокорсунская станица, р. Кубань, стан., Евтрнд. отд., жит. 10,451.
45. Староиминская станица, р. Сосызъ, стан., Ейск. отд., жит. 17,496.
46. Старониместеблевская станица, Темр. отд., жит. 10,602.
47. Старощербиневская станица, р. Ея, Ейск. отд., жит. 13,564.
48. Темрюговская станица, р. Лаба, стан., Мяск. отд., жит. 11,443.
49. Терновская станица, р. Ея, стан., Квзск. отд., жит. 10,757.
50. Тихорѣцкая станица, на пр. б. р. Челбасы, ж. д., стан., Квз. отд., жит. 10,789.
51. Уманская станица, р. Сасмыа, стан., Ейск. отд., жит. 18,680.
52. Упорная станица, р. Чамлыкъ, стан., Лбнск. отд., жит. 10,326.
53. Урупская станица, р. Урупъ, стан., Лбнск. отд., жит. 15,263.
54. Успенская станица, р. Каталы, стан. Квзск. отд., жит. 13,022.

Редакція и Главная контора изданій «РОССІЯ въ географическихъ картахъ по губерніямъ и областямъ Имперіи»—С.-Петербургъ, Калашниковскій пр., д. 23.

Редакторъ А. Е. Рябенко.





Обл. занимаетъ пространство въ 64.069,9 кв. в. и на вост. омывается водами Каспійскаго моря. **Поверхность** очень гористая: высокіе горные хребты отдѣляются другъ отъ друга глубокими ущельями. По обл. проходитъ на протяженіи 140 в. главный Кавказскій хребетъ и его отроги: Боковой, Черный или Передовой, Терскій, Сунженскій и др. На границѣ Терской и Кубанской обл. нах. Эльборусъ (18.470 ф.)—высочайшая точка Кавказа и всей Европы. Изъ вершинъ наз. еще: Дыхъ-Тау, Коштанъ-Тау и др. Снѣжная линия начинается на высотѣ 11 тыс. ф. Обл. богата ледниками, которые даютъ начало рѣкамъ края. Въ сѣв. же части обл. расположены ровныя низменные степи (даже ниже уровня моря). Между Тереккомъ и Суллакомъ лежатъ солончаковыя мѣстности, безводныя и безлѣсныя, переходящія даже песчаную пустыню. **Почва** крайне разнообразна: въ б. ч. степныхъ пространствахъ плодородная, темно-каштановая; въ высокихъ мѣстностяхъ торфяная и каменистая; на склонахъ горъ выступаютъ известнякъ, сланецъ, гранитъ и др. Предгорья покрыты прекраснымъ буквымъ и сосновымъ лѣсомъ. Вообще растительность разнообразная. **Климатъ** тоже разнообразенъ въ зависимости отъ устройства поверхности: отъ холоднаго альпійскаго на горахъ до знойнаго степнаго. Высокія мѣстности отличаются здоровымъ климатомъ (Осетія, Дивогорье, Чечня и др.), нездоровы же низовья Терека, Кумы и окрестности Кизляра и Георгіевска, гдѣ господствуетъ малярія. **Орошеніе.** Главн. р. Терекъ съ притоками Сунжей, Бѣлой Аргуни, Баксаномъ, Суллакомъ и др.; Кума и Аксай. Болота и плавни (низменности, заросшія камышомъ и болотными растеніями) встрѣчаются въ дельтѣ Терека, въ низовьяхъ Кумы и отчасти въ степяхъ. **Минеральныя богатства:** нефть (4 главн. группы: Грозненская, Мамакаевская, Карабулакская и Михайловская), серебро-свинцовыя руды, соль, мраморо-видный известнякъ. Минеральныя воды: Кавказскія (группы Пятигорская, Желѣзноводская, Ессентукская и Кисловодская—нарзанъ), Слѣпцовскіе и Михайловскіе тепло-сѣрные источники. **Населеніе.** Русскихъ 33,69%. Преобладаютъ инородцы: чеченцы, ингуши, кабардинцы, осетины, армяне, персы, черкесы, ногайцы, татары, кумыки и др. Главнымъ занятіемъ жителей служитъ земледѣліе: 80% населенія занимаютъ хлѣбопашествомъ. **Огородничество** сильно развито въ Сунженск. и Пятигорск. отдѣл. **Виноградарствомъ** и **винодѣліемъ** занимаются издавна. На ст. Щедринской и Шелковской существ. общественные подвалы, на послѣдней имѣется также войсковои садъ. **Пчеловодство** сильно развито. Кое гдѣ занимаются шелководств. **Скотородство** весьма значительно (лошади, мулы, ослы, верблюды, овцы и др.). **Рыболовствомъ** занимаются на Каспійск. морѣ, Терекѣ и Суллакѣ. Воды принадлежатъ казакамъ. **Кустарные промыслы** относительно слабо развиты (серебряныя издѣлія, ружія, халаты, бурки и пр.). **Фабрично-заводская дѣятельность** ограничивается небольшими заводами селско-хоз. типа: винокуренные, кирпичные, мельницы и др. **Предметы торговли** въ городахъ и на ярмаркахъ: нефтяные продукты, хлѣбъ, скотъ, шерсть, рыба и др. **Пути сообщенія.** Жел. дор. 457 в. Удобные колесные оборудованные пути: военно-грузинская и военно-осетинская дороги. О землевладѣніи точныхъ данныхъ нѣтъ. Въ обл. нах. земли Терскаго казачьяго войска. **Административное дѣленіе.** Обл. входитъ въ составъ Кавказскаго намѣстничества и дѣлится на 10 округовъ и отдѣловъ. Въ нихъ участковъ 32, волостей 285, сельскихъ общ. 285, городовъ 6, прочихъ поселеній 1.206. Начало вліянія Россіи на дѣла Кавказа было положено Іоанномъ Грознымъ, который вошелъ въ миролюбивыя сношенія съ кабардинцами и женился на княжнѣ Маріи Темрюковнѣ. Затѣмъ началось заселеніе береговъ Терека стрѣльцами и казаками. Впослѣдствіи колонизація потянулась вверхъ по Тереку, а на Терекъ устремились Волжскіе казаки и разныя бѣглецы, изъ которыхъ образовалось Терское казачество (1534—1584).

Издано на средства Е. И. В. В. К. Михаила Александровича.

Пространство 64.069,9 квадр. верстъ.

Населеніе	въ округахъ . . . . .	990,7
	въ тысяч.   въ городахъ . . . . .	224,0
Всего. . . . .		1.214,7

Жител. на 1 кв. версту . . . . .	19,0
Сельск. жит. на 1 кв. версту . . . . .	15,5

ОКРУГА.	Пространство въ кв. вер.	Населеніе въ тысяч.
1. Владикавказскій . . . . .	4.955,4	200,6
2. Веденскій . . . . .	3.372,2	108,6
3. Грозненскій . . . . .	3.936,3	148,8
4. Кизлярскій . . . . .	12.124,0	125,1
5. Моздокскій . . . . .	5.880,0	102,5
6. Назрановскій . . . . .	2.468,1	64,2
7. Налъчкскій . . . . .	9.850,8	150,5
8. Пятигорскій . . . . .	5.087,7	161,0
9. Сунженскій . . . . .	3.701,8	72,0
10. Хасавъ-Юртовскій . . . . .	4.795,6	80,5
11. Караногайское прист. . . . .	7.898,0	?

ГОРОДА.

- Владикавказъ, р. Терекъ, ж. д., обл. г., жит.—53,143.
- Грозный, р. Сунжа, ж. д., окр. г., жит.—21,500.
- Кизляръ, р. Терекъ, г. Кзлр., отд., жит.—7,282.
- Моздокъ, р. Терекъ, г., жит.—11,936.
- Пятигорскъ, рч. Подкумокъ, ж. д., г. Птгр. отд., Курортъ, жит.—25,059.
- Кисловодскъ, б. г., курортъ, жит. 14,010.
- Желѣзноводскъ, ст., курортъ, жит. 1,877.
- Ессентукская станица, кур., жит. 14,243.
- Горячеводская станица, кур., жит. 8,297.
- Георгіевскъ, рч. Подкумокъ, б. г. Птгр. окр., жит.—13,850.
- Урусъ-Мартанъ, р. Мартанъ, сел. Грзн. окр., жит.—14,322.

Редакція и Главная Контора изданій «РОССІЯ въ географическихъ картахъ по губерніямъ и областямъ Имперіи»—С.-Петербургъ, Калашниковскій пр., д. 23.

Редакторъ А. Е. Рябенко.





# ТЕРСКАЯ ОБЛАСТЬ

### УСЛОВНЫЕ ЗНАКИ

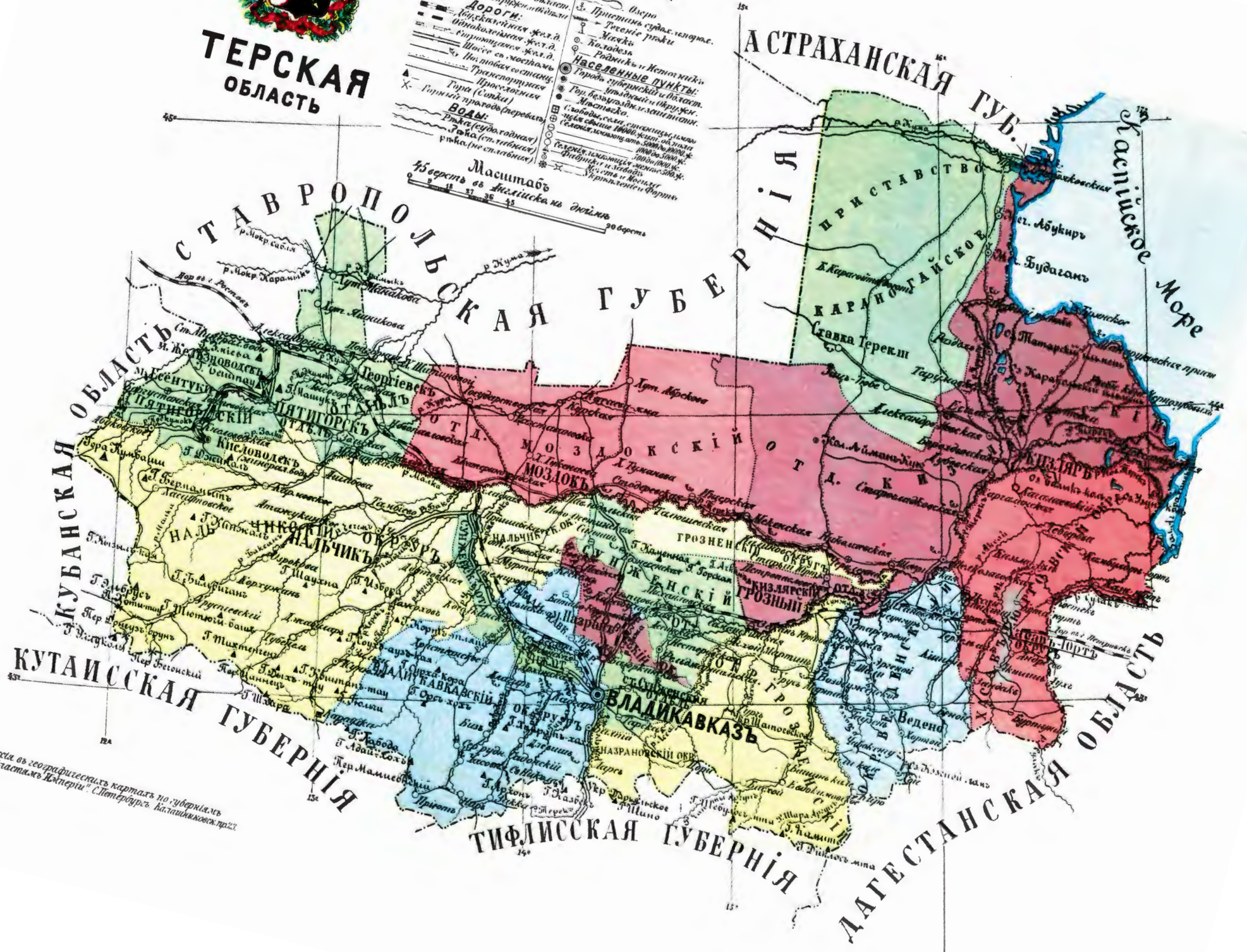
**ГРЕНИЦЫ:**  
Государственная  
Губернская и Областная  
Уездная и Земельная

**ДОРОГИ:**  
Железнодорожная жел. д.  
Областная жел. д.  
Губернская жел. д.  
Уездная жел. д.  
Шоссейная жел. д.  
Водная жел. д.  
Простая жел. д.  
Привокзальная  
Горная (опрокидывающаяся)  
Горный проход (перевал)

**ВОДЫ:**  
Рыболовство (судоводная)  
Рыболовство (общее)  
Рыболовство (слабое)

**Населенные пункты:**  
Город губернский и Областной  
Город уездный  
Местечко  
Село  
Станица  
Хутор  
Крепость  
Крепость (старая)  
Крепость (новая)  
Крепость (разрушенная)  
Крепость (разрушенная)

**Масштаб**  
1:100,000  
1:200,000  
1:500,000  
1:1,000,000  
1:2,000,000  
1:5,000,000  
1:10,000,000  
1:20,000,000  
1:50,000,000  
1:100,000,000



Рост в географическом картине по губерниям и областям Кавказа. СПб. 1912.





# АЗІАТСКАЯ РОССІЯ

## XIV (II) ЗАКАВКАЗЬЕ

Масштабъ

200 160 120 80 40 0 200 вр.







# ЗАКАВКАЗЬЕ.

Губернія: Бакинская, Елисаветпольская, Кутаисская, Тифлисская, Черноморская, Эриванская; области: Батумская, Дагестанская, Карсская; округа: Закатальскій и Сухумскій.

Закавказье (217.123,5 кв. в.) представляет собой горную страну, простирающуюся отъ Кавказскихъ горъ (см. описаніе на картѣ Сѣв. Кавказа) до границъ Турціи и Персіи. Лишь Дагестан. обл. и сѣв. часть Бакинск. губ. расположены на сѣв. склонахъ Кавказа. Горы З., носящія общее названіе Мал. Кавказа, состоятъ изъ ряда хребтовъ, окаймляющихъ множество плоскогорій и котловинъ. Высочайшія точки Мал. Кавказа—Араратъ Б. и Мал. и Алагезъ. Отъ Главнаго хр. Мал. Кавказъ отдѣляется долинами р.р. Куры и Ріона, единственными значительными низменностями края. Сурамскій хр., служащій водораздѣломъ этихъ двухъ рѣкъ, соединяетъ Мал. Кавказъ съ Главнымъ хр. Почва и климатъ З., мѣняющійся въ зависимости отъ высоты мѣстности, разнообразны. Но въ общемъ на зап. почва плодородная и климатъ влажный; на вост. же климатъ сухой, а почва мѣстами песчаная, глинистая и солонцеватая. Характеръ растительности находится въ тѣсной связи съ климатомъ и почвой. На зап.—роскошные лѣса, особенно въ долинѣ Ріона и на Черноморск. побережьи, гдѣ растительность тропическая. Восточнѣе Сурамскаго хр. растительность становится менѣе богатой, лѣса рѣдкѣютъ, а на вост. тянутся степи—Муганская, Ширванская и др. Закавказье, какъ и весь Кавказъ вообще, отличается крайне пестрымъ составомъ населенія. Русскихъ лишь 34%. Въ Сѣв. Кавказѣ они являются преобладающимъ населеніемъ; въ З. же живутъ въ небольшомъ количествѣ. Другихъ народностей около 40. Укажемъ главныя изъ нихъ. Кавказскій хр. населенъ горцами. Въ зап. части живутъ черкесы—самые типичные изъ нихъ, кабардинцы (между р.р. Малкой, Терекомъ и Сунжей) и абхазцы (Сухумскій окр.). Въ вост.—чеченцы (между Терекомъ и южн. границей Терск. обл.) и лезгинцы, къ которымъ принадлежатъ всѣ горные народы Дагестана. Въ средней части хребта живутъ осетины. Южнѣе Кавказскаго хр. въ губ. Кутаис. и Тифлис. и Батумск. обл. живутъ грузины (гл. обр. въ Тифл. губ.) и другія близкія къ нимъ народности: сванеты—по верхнему Ингуру, мингрельцы по р. Ріону, гурійцы въ Озургетск. у. и частью въ Батумск. обл., аджарцы, имеретинцы—въ Кутаис. губ., лазы по р. Чороху и др. Армяне заселяютъ гл. обр. Эриванск. губ., но живутъ также и въ сосѣднихъ съ ней губ., а татары въ Елисаветп., Бакинск. и Эриванской. Кромѣ того въ З. живутъ турки, курды, айсоры, пшавы и др.; кумыки—въ Дагестан. и Терск. обл., а ногайцы—въ Ставроп. губ. Перейдемъ теперь къ обзору занятій и промысловъ населенія З. Первостепенное значеніе имѣютъ различныя отрасли земледѣлія, которое въ вост. части ведется при помощи искусственнаго орошенія. По Черноморск. побережью процвѣ-

таетъ садоводство и виноградарство, которое также значительно по р. Алазани (Кахетія). Отмѣтимъ еще плантаціи риса, хлопка, табаку, чая и разведеніе шелковицы. Въ возвышенныхъ мѣстностяхъ и степяхъ, неудобныхъ для земледѣлія, главнымъ занятіемъ является скотоводство. Изъ другихъ занятій укажемъ рыболовство и кустарную промышленность, удовлетворяющую всѣ нужды населенія. З. богато полезными ископаемыми. Назовемъ всемірно извѣстную добычу нефти на Апшеронскомъ полу-овѣ. Фабрично-заводская дѣятельность незначительна. Торговля заключается гл. обр. въ вывозѣ сырья и производится б. ч. черезъ порты Чернаго моря.

Историческая извѣстность З. возводится мѣстными лѣтописями къ XX в. до Р. Х. Здѣсь находилась Колхидя (нынѣ Кутаис. губ.), куда былъ направленъ въ 1350 г. до Р. Х. походъ аргонавтовъ за золотымъ руномъ. Въ IV в. до Р. Х. въ З. возникаютъ самостоятельныя государства Армения и Грузія. Христіанство начинаетъ проникать сюда въ I-мъ же вѣкѣ, когда почти все З. было обращено въ римскую провинцію. Въ послѣдующіе вѣка государства З. много разъ то вновь пріобрѣтаютъ независимость, то опять ее теряютъ. Русскіе первые свои набѣги на З. дѣлаютъ со стороны Каспійск. моря и въ X в. дважды овладѣваютъ крѣпостью Бардой (въ нынѣшнемъ Елизаветп. у.). Развивались и мирныя отношенія черезъ Сѣв. Кавказъ и Дарьяльское ущелье. Впервые русскіе войска перешли Кавказскія горы въ царствованіе Екатерины II (1770 г.). Окончательное покореніе Каспійск. побережья съ городами Дербентомъ, Кубой и Баку было совершено въ 1796 г. гр. Зубовымъ. Крайне важнымъ для Россіи актомъ было мирное присоединеніе Грузіи въ 1801 г. Съ этого момента русскія владѣнія въ З. растутъ неудержимо. Въ 1804 г. подчинена Мингрелія, въ 1810 г.—Имеретія. По Гюлистанскому договору 1813 г. Персія признала власть Россіи надъ ханствами: Карабахскимъ, Ганжинскимъ, Шекинскимъ, Ширванскимъ, Дербентскимъ, Кубинскимъ, Бакинскимъ, Тальшинскимъ (Елисаветп. и Бакинск. губ.), а по Туркманчайскому миру 1828 г. надъ ханствами Эриванскимъ и Нахичеванскимъ. Черноморское побережье З. отошло къ Россіи въ 1829 г. по Адрианопольскому договору съ Турціей. Труднѣй всего далось русскимъ замиреніе Дагестана, оконченное въ 1820 г. со взятіемъ Кумуха, и замиреніе горскихъ племенъ Кавказскаго хр., затянувшееся до 60-хъ годовъ XIX в. Покореніемъ Кавказа Россія обязана гл. обр. Ермолову (1816—26 г.г.) и кн. Барятинскому (1857—64 г.г.). Послѣднему въ 1859 г. удалось захватить въ плѣнъ Шамиля, взявъ приступомъ аулъ Гунибъ.

РОССІЯ. Географическое описаніе Россійской Имперіи по губерніямъ и областямъ, съ географическими картами губерній.

С.-Петербургъ, Далашиновскій пр., д. № 23.

Губ. занимает юго-вост. часть Закавказья и прил. на вост. къ Каспійскому м., а на зап. и на югѣ — къ Персіи. **Площадь** губ. равняется 34.276,5 кв. в.; въ составъ ея входятъ и близлежащіе острова: Наргенъ; Вульфъ, Святой, Сара и др. **Поверхность** разнообразна. Сѣв. гористая часть заполнена отрогами главн. Кавказскаго хребта (Кубинскій у. и б. ч. Шемахинскаго). Средняя, по теченію Куры и Аракса,—равнинная. Здѣсь сосредоточены обширныя степи: Муганская, Ширванская и др. Апшеронскій полу-овъ представляетъ собой низменную каменистую мѣстность, бѣдную водой и растительностью Южная часть (Ленкоранскій у.), за исключеніемъ низменной прибрежной полосы, покрыта Тальшинскими горами и богата прекрасными лѣсами. **Почва** губ. б. ч. плодородная, черноземная. Попадаются глинистыя, солонцеватыя и песчаные участки. На склонахъ горныхъ хребтовъ выступаетъ известнякъ и почва неплодородная. **Климатъ** такъ же разнообразенъ, какъ и поверхность: въ низменностяхъ лѣто знойное, зима мягкая. Средняя годовая темп. Баку +11°. Въ горахъ климатъ здоровый, а по берегамъ Куры и Аракса свирѣпствуютъ лихорадки. Достаточно влаги въ сѣв. и особенно въ южн. частяхъ губ. Средняя же ч. лишь зимою покрыта богатой растительностью, а лѣтомъ изъ-за недостатка влаги превращается въ голую пустыню. **Орошеніе** въ общемъ бѣдное. Главн. рѣки Кура и Араксъ. Озера, б. ч. соленыя, сосредоточены въ Бакинскомъ и Ленкоранскомъ у. Болота лежатъ по берегу Касп. моря, въ Ленкоранскомъ и Шемахинскомъ у. **Нефтяныя богатства** края доставили ему мировую извѣстность. Они сгруппированы въ 2-хъ мѣстахъ: 1) на Балаханской и Сабунчинской и 2) Биби-Эйбатской площадяхъ. Нефти добываютъ ежегодно около 400 мил. пуд. Кромѣ того въ губ. имѣется соль и горючій газъ. **Населеніе.** Русскихъ 9,4%, б. ч. сосланные сюда прежде раскольники, духоборы, молокане и пр. Татаръ 58,8%. Затѣмъ картвельцы, горцы, лезгины, армяне, ширванцы,

таты. Главное занятіе жителей—земледѣліе. Сѣютъ пшеницу, просо, кукурузу, шафранъ, рисъ, хлопокъ. Суц. искусственное орошеніе. **Садоводство, огородничество и бахчеводство** очень значительны. **Виноградарство** тоже развито. **Пчеловодство** служитъ нѣкоторымъ подспорьемъ. **Шелководство** ведется издавна. Добываютъ **солодовый корень**. **Скотоводство** въ хорошемъ состояніи. Занимаются имъ гл. обр. кочевники. Держать лошадей, крупный рогатый скотъ, буйволы, козъ, овецъ, лошаковъ, муловъ. **Рыболовство**—по Курѣ, Араксу и Касп. морю. Рыбные промыслы принадлежатъ казнѣ и сдаются въ аренду. Наиболѣе богаты Божій и Сальянскій промыслы. Тюленей бьютъ на о-вахъ. **Кустарные промыслы:** тканье шелка, сукна, выдѣлка оружія, глиняной и мѣдной посуды, ковровъ, шитье шелкомъ по сукну. Сумма **фабрично-заводской промышленности**—до 30 мил. Производства: керосиновое (отмѣтимъ Черный и Бѣлый города въ Баку), смазочнаго масла, гончарное, хлопчатобумажное, винокуренное и др. **Торговля,** вишня и внутренняя, значительна и сосредоточена въ Баку (Николаевская ярмарка). Главн. предметомъ вывоза служитъ нефть. **Пути сообщенія.** Жел. дор. 479 в.; грунтовыхъ 260 в.; шоссированныхъ 162 в. Водныхъ путей 338 в. Судходство по Касп. морю, Курѣ и Акушѣ. **Административное дѣленіе.** Губ. входитъ въ составъ Кавказскаго намѣстничества и дѣлится на 6 уѣздовъ. Въ нихъ участковъ 17, волостей 471, сельскихъ общ. 471, городовъ 6, прочихъ поселеній 1.210. **Образованіе.** Учебныхъ заведеній: среднихъ 6, специальныхъ 11, частныхъ и низшихъ 172, всѣхъ 189. Грамотныхъ 11%. Край, занимаемый губ., присоединенъ къ Россіи по Гюлистанскому договору съ Персіей въ 1812 г. Губ. образована въ 1859 г. изъ Шемахинской; съ 1860 г. къ ней причисленъ Кубинскій у. Въ Баку сохр. стѣны стараго города, «Диванъ-Хане» (судилище), мечеть XI вѣка и др. Въ Суруханахъ—развалины храма огнепоклонниковъ.

Пространство 34.276,5 квадр. верстѣ.

Населеніе	въ уѣздахъ . . . . .	759,6
		въ тысяч.
въ городахъ . . . . .		274,1
	Всего. . . . .	1.033,7

Уѣзды.	Пространство въ кв. вер.	Населеніе въ тысяч.
1. Бакинскій . . . . .	3.541,4	298,5
2. Геокчайскій . . . . .	4.676,6	147,3
3. Джеватскій . . . . .	8.307,0	94,1
4. Кубинскій . . . . .	6.308,6	207,9
5. Ленкоранскій . . . . .	4.726,9	130,7
6. Шемахинскій . . . . .	6.626,0	155,2

Жител. на 1 кв. версту. . . . .	30,2
Сельск. жит. на 1 кв. версту . . . . .	22,2

ГОРОДА.

Баку, Каспійское море, ж. д., г. г., портъ, жит. 127,646.  
 Геокчай, р. Геокъ-Чай, у. г., жит. 3,958.  
 Куба, рч. Кудюнь-Чай, у. г., жит. 14,644.  
 Ленкоранъ, рч. Ленкоранка, у. г., жит. 8,800.  
 Шемаха, у. г., жит. 22,206.  
 Сальяны, мѣст., р. Кура, б. г., Джвѣт. у., жит. 16,120.  
 Балахано-Сабунчинская нефтепромышленная площ., фабр. псл., Бкн. у., жит. 50,131.

Редакція и Главная контора изданій «РОССІЯ въ географическихъ картахъ по губерніямъ и областямъ Имперіи»—С.-Петербургъ, Калашниковскій пр., д. 23.

УСЛОВНЫЕ ЗНАКИ

Границы:

- Государственная
- Губернская
- Уездная, окружная и отдельная

Дороги:

- Железная
- Мушкетерская
- Автомобильная
- Транспортная
- Почтовая
- Гужевая
- Пешеходная
- Транспортная
- Простая
- Турный проход (перев.)
- Горы (Солтан)

Воды:

- Родники и источники
- Колодезь
- Рыба (судак)
- Рыба (сильный)
- рыба (слабый)
- Личинка
- Озеро
- Приток судна
- Тесная река
- Мост
- Мельница

Населенные пункты:

- Город губернский
- и окружной
- уездный и окружной
- безуездный и заштатный
- Мельница
- Селенки, селенки, станицы, ильичевки свыше 10000 жителей обоего пола
- Селенки, ильичевки от 5000 до 10000 жит. об.п.
- Селенки, ильичевки от 1000 до 5000 ж.
- Селенки, ильичевки от 500 до 1000 ж.
- Селенки, ильичевки менее 500 ж. об.п.
- Фабрика и завод
- Логовое место
- Урты и Форты
- Местные молельни



БАКИНСКАЯ ГУБЕРНІЯ

Масштабъ

45 верстъ въ Англійскомъ дѣйствѣ

0 5 10 15 20 25 30 35 40 45 50 55 60 65 70 75 80 85 90 95 100



Картографич. завод. Д. Руднева. С. П. Б. Нов. п. д. 5.



Обл. занимает крайній юго-зап. Занавказья и соприкасается съ Азіатской Турціей. Сѣв.-зап. границу ея составляетъ Черное море, а сѣв. — Кутапская губ., въ составъ которой обл. входила раньше, какъ округъ. **Площадь** обл. равняется 6.129,4 кв. в. **Поверхность** возвышенная (болѣе 3000 ф. надъ уровнемъ моря). Вся область изрѣзана глубокими ущельями и крутыми лѣсистыми отрогами. На сѣв. проходитъ Аджарскій хребетъ, отъ котораго отдѣляется Арсіанскій; на югѣ — Понтійскій хребетъ съ горой Карчкаль (3515 ф.). По берегу Чернаго моря тянется узкая низменная паносная полоса — единственная низменная мѣстность области. **Почва** состоитъ преимущественно изъ разрушившихся вулканическихъ породъ. Мѣстами почва глинистая. **Климатъ** въ общемъ мягкій и влажный. Зима не холодная. Особенность климата — изобиліе атмосферныхъ осадковъ. Лишь на югѣ области бываетъ мало дождей, почему приобѣгаютъ къ искусственному орошенію. Мѣстностей нездоровыхъ — заболоченныхъ и лихорадочныхъ немного. Батумъ служитъ климатической станціей, а также извѣстенъ своими купаньями. Область **орошается** системой рѣки Чороха и его притоковъ и отличается удивительн. богатствомъ и разнообразіемъ **растительности**. Горы покрыты лѣсами, которые занимаютъ до 12% площади области. Здѣсь растутъ: каштанъ, букъ, грецкій орѣхъ, лавровишневое дерево, самшитъ, рододендронъ, магнолія, камелия и пр. Прекрасные альпійскіе луга покрываютъ Арсіанскій хребетъ и служатъ пастбищами для стада курдовъ и мѣстныхъ жителей. **Минеральныя богатства** мало извѣстны: встрѣчаются слѣды мѣдныхъ рудъ; есть минеральныя источники. **Населеніе** отличается разнообразіемъ. Русскихъ мало; преобладаютъ грузины, затѣмъ лазы, курды, турки, абхазцы, аджарцы и др. Главное занятіе жителей и основа ихъ благосостоянія — **земледѣліе**. Сѣютъ кукурузу, пшеницу, ячмень, просо, рисъ, табакъ и пр. Развиты также, но не имѣютъ пока промышленнаго характера: садоводство (апельсины, лимоны и др.), огородничество, виноградарство, чайныя и оливковыя плантаціи. **Пчеловодство** незначительно. **Скотоводствомъ** занимаются курды и осѣдлое населеніе. Скотъ круглый годъ нах. на подножномъ корму и подъ открытымъ небомъ, переходя съ зимнихъ низменныхъ пастбищъ на лѣтніе альпійскіе луга. Держатъ лошадей, крупный рогатый скотъ, муловъ, козъ, буйволовъ, овецъ и пр. По берегу моря занимаются **рыболовствомъ** и боемъ дельфиновъ. **Фабрично-заводская дѣятельность** ничтожна. Изъ **кустарныхъ промысловъ** очень развиты яичное и жестяное производство (жестянки и ящики для отправки нефтяныхъ продуктовъ за границу). **Торговля** значительна и Батумъ занимаетъ одно изъ первыхъ мѣстъ на Черномъ морѣ по цѣнности отпускаемыхъ товаровъ. **Пути сообщенія**. Жел. дор. 83 в.; шоссе — 251 в.; грунтовыхъ дор. 62 в. Судходство производится по р. Чороху на плоскодонныхъ лодкахъ — каюкахъ. **Административное дѣленіе**. Область входитъ въ составъ Кавказскаго намѣстничества и дѣлится на 2 отдѣла. Въ нихъ участковъ 7, сельскихъ общ. 22, городовъ 1; остальныхъ поселеній 472. **Образованіе**. Учебныхъ заведеній: среднихъ 3, спеціальныхъ 1, низшихъ и частныхъ 33, всѣхъ 37. Въ давнія времена Б. обл. составляла часть Грузин. Населеніе ея было христіанское. Отъ этого періода сохранились памятники прекрасной архитектуры, напр.: Схалтинская церковь X в. въ верхней Аджарин и Тбетскій храмъ. Впослѣдствіи подъ вліяніемъ турецкаго ига населеніе приняло исламъ. Примѣръ подали дворяне, которые, желая сохранить свои привилегіи, сдѣлались ревностными мусульманами. — Земли, входящія въ составъ Б. обл., присоединены къ Россіи отъ Турціи по Берлинскому договору и прежде были включены въ составъ Кутапской губ. Теперь обл. преобразована въ самостоятельную административную единицу.

Пространство 6.129,4 квадр. верстѣ.

Населеніе	вѣ тысяч.	въ уѣздахъ . . . . .	124,1
		въ городахъ . . . . .	42,2
		Всего . . . . .	166,3

Жител. на 1 кв. версту . . . . .	27,1
Сельск. жит. на 1 кв. версту . . . . .	20,2

У ѣ з д ы .	Пространство въ кв. вер.	Населеніе въ тысяч.
1. Батумскій . . . . .	3.254,3	100,1
2. Артвинскій . . . . .	2.875,1	66,2

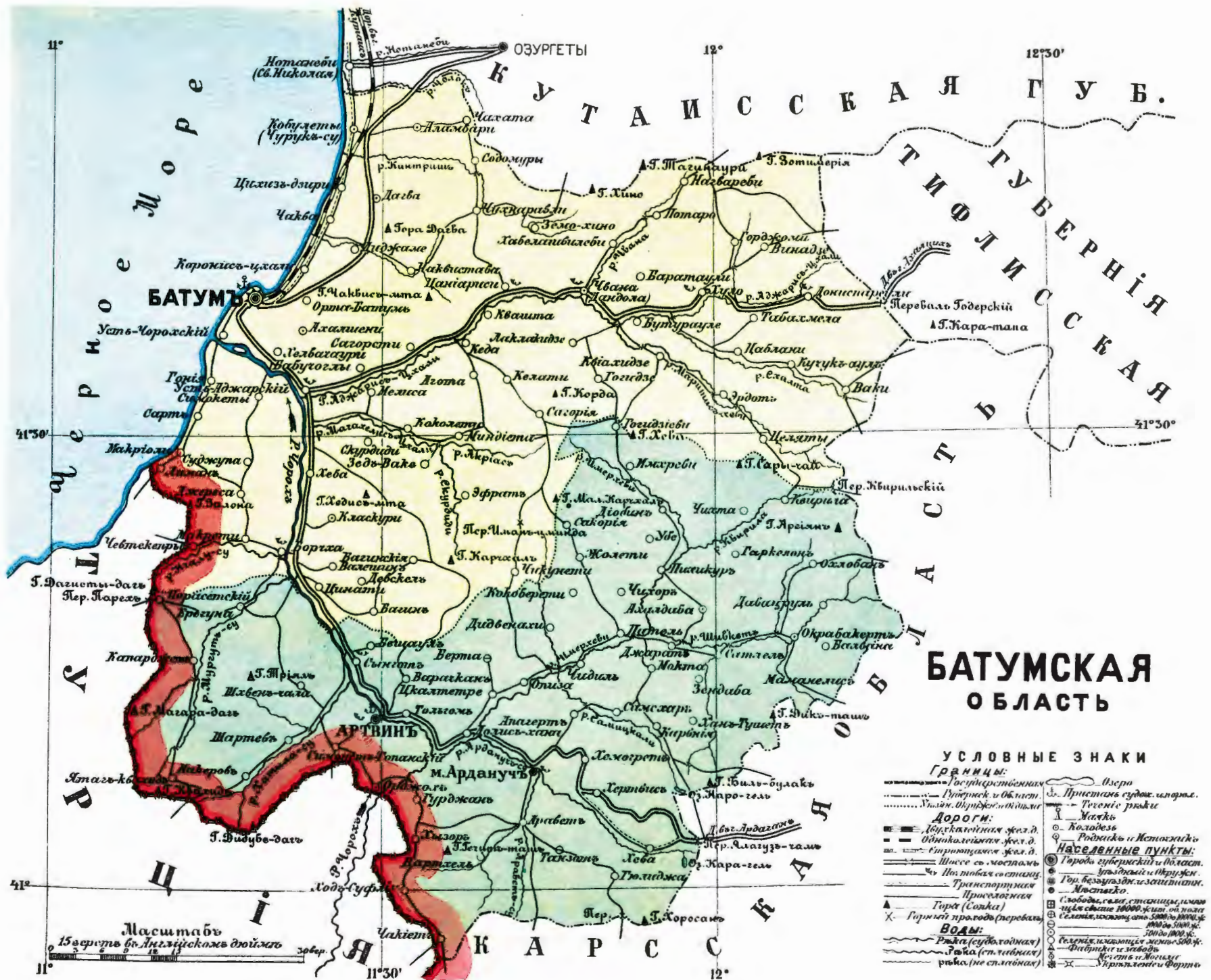
Г О Р О Д А .

Батумъ, Черное море. ж. д., обл. г., портъ, жит. 30,008.  
Артвинъ, окр. г., жит. 7091.

Редакція и Главная контора изданій «РОССІЯ въ географическихъ картахъ по губерніямъ и областямъ Имперіи» — С.-Петербургъ, Калашниковскій пр., д. 23.

Редакторъ А. Е. Рябченко.

Издано на средства Е. И. В. В. К. Михаила Александровича.



Россия в географических картах по губерниям и областям Империи. СПб. Петербург, Издательство Г.И. Шенберга, 1912 г.

КАРТОГР. ЗАВ. Ю. И. ГАШЬ С. П. Б.  
4 рота 18.

Обл. расположена неправильнымъ четырехугольникомъ на с.-в. склонахъ главн. Кавказскаго хребта и вост. стороною прилегаетъ къ Каспійскому морю. Площадь ея равняется 26.105,7 кв. в. Дагестанъ (страна горъ) одна изъ наиболѣе гористыхъ мѣстностей земного шара. Кавказскія горы, проходящія здѣсь параллельными цѣпями съ продольными долинами, высоки, дики, скалисты и малодоступны. Снѣжная линія начинается на высотѣ 12 т. ф. Здѣсь относительно мало ледниковъ и снѣжныхъ вершинъ. Наз. Диклосъ-мта, Дюльты-даты и др. Лишь побережье Касп. м. низменно, покрыто солончаками и песками. Мѣстами встрѣчается неглубокой черноземъ. **Климатъ** нагорнаго Дагестана континентальный и суровый, холодный на горахъ и жаркій, безъ осадковъ, въ долинахъ. На Касп. же побережьѣ — жаркій, но болѣе влажный. **Лѣсовъ** почти нѣтъ. Особенно бѣдны растительностью горы, гдѣ скалы совсѣмъ лишены зелени. Въ низменной же ч. растительность богаче. Кое-гдѣ встрѣчаются дубовыя рощи. Обл. **орошается** множествомъ рѣкъ; главн. изъ нихъ: Сулакъ (состоящій изъ 4 Койсу), Самуръ, Шура-озень, Рубасъ-чай, и др. **Полезныя ископаемыя.** Добываютъ серебро, мѣдь, желѣзо, каменную соль, сѣру. Кромѣ того встрѣчается ртутная руда, каменный уголь, нефть, известнякъ, глина и др. Имѣется до 20 минеральныхъ источниковъ; есть и грязи. **Населеніе** осѣдлое и кочевое. Русскихъ лишь 2,8%; горцевъ 79%; турко-татаръ 15%; затѣмъ аварцы, кюринцы, даргинцы, кумыки, казикумухцы, табасаранцы. **Земледѣліе** слабо развито, вслѣдствіе неблагоприятныхъ условій мѣстности. Поля, какъ и сады, требуютъ искусственнаго орошенія. Главн. оросительный каналъ Сулакскій (59 в.). Въ низменной ч. обл. воздѣлываютъ рисъ, кукурузу, пшеницу и пр. **Садоводство** и **виноградарство** развиты и издавна составляютъ любимое и доходное занятіе жителей. **Огородничество** назначительно. Сущ. и **пчеловодство**. **Ско-**

**товодство** обширное, но вслѣдствіе недостатка пастбищъ имѣетъ кочевой характеръ и стада перегоняются даже въ сосѣднія губ. Держать лошадей, рогатый скотъ, буй-волово, козъ, овецъ и свиней. Скотъ круглый годъ на подножномъ корму. **Рыболовство** развивается. Сущест-вуетъ и **отхожій промыселъ**. Главн. источникъ благосостоянія жителей — **кустарные промыслы**. Произведенія разнообразны, прочны и изящны: обработка шерсти (ковры, паласы), вышивка золотомъ и серебромъ, производство оружія, издѣлія изъ кизила, серебра, инкру-стациі по перламутру, кости, рогу и пр. **Фабрично-за-водская дѣятельность**, какъ и **торговля**, не развита. **Пути сообщенія.** Жел. дор. 214 в., шоссеиныхъ дорогъ 81 в. **Землевладѣніе.** Въ общественномъ владѣніи 790.485 д. Частно-владѣльческихъ 309.312 д.; вакуфныхъ (въ пользу мечетей) 8000 д.; казенныхъ 135.505 д.; городовъ 11.669 д. **Административное дѣленіе.** Обл. входитъ въ составъ Кавказскаго намѣстн., дѣлится на 9 округовъ: въ нихъ участковъ 34; обществъ 547, городовъ 3; остальныхъ поселеній 1222. **Образованіе.** Грамотныхъ 13%. Учеб-ныхъ заведеній: среднихъ 6; специальныхъ 2; частныхъ и низшихъ 744; всего 752. **Церквей** 12. Г. Дербентъ (по персидски застава) построенъ въ V или VI в. для огражденія персидскихъ владѣній отъ набѣговъ хазаръ. Г. замыкаетъ проходъ черезъ узкую равнину между Кавказ. хребтомъ и моремъ, наз. Дербентскими воротами и служившую во времена переселенія народовъ путемъ изъ Предкавказья въ Закавказье. Въ 1722 г. Д. взяты Петромъ Великимъ. Въ 1736 г. снова отошелъ къ Персіи. Въ 1796 заняты русскими и въ 1813 окончательно при-соединены къ Россіи.—Въ Дагестанѣ нах. укрѣпленіе Гунибъ, въ кот. Шамиль — религиозный и политическій вождь горцевъ, участвовавшій съ 1824 г. во всѣхъ воз-станіяхъ противъ русскихъ, принужденъ былъ сдаться кня. Барятинскому (1859 г.).

Пространство 26.105,7 квадр. верстъ.

Населеніе { въ округахъ . . . . . 606,6  
въ тысяч. { въ городахъ . . . . . 82,7

Всего . . . . . 689,3

ОКРУГА.	Простран-ство въ кв. вер.	Населеніе въ тысяч.
1. Тем.-Хань-Шуринскій . . . . .	5.464,0	109,1
2. Аварскій . . . . .	1.148,3	41,7
3. Андійскій . . . . .	3.152,5	52,5
4. Гунибскій . . . . .	4.322,3	68,6
5. Даргинскій . . . . .	1.525,6	87,8
6. Казыкумухскій . . . . .	1.270,8	59,7
7. Кайт.-Табасаранскій . . . . .	2.896,5	79,3
8. Кюринскій . . . . .	3.066,8	111,4
9. Самурскій . . . . .	3.258,9	79,2

Жител. на 1 кв. версту . . . . . 26,4  
Сельск. жит. на 1 кв. версту . . . . . 23,2

Г О Р О Д А :

- Темиръ-Хань-Шура, близъ рч. Эртела-Озень, обл. гор., жит. 9.408.
- Дербентъ, Каспійское море, ж. д., б. г., Крис. окр., портъ, жит. 20,983.
- Петровскъ, Каспійское море, ж. д., б. г., Т.-Х.-Шри. окр., портъ, жит. 17,054.

Редакція и Главная Контора изданій «РОССІЯ въ геогра-фическихъ картахъ по губерніямъ и областямъ Имперіи» — С.-Петербургъ, Калашниковскій пр., д. 23.

Издано на средства Е. И. В. В. К. Михаила Александровича.

Редакторъ А. Е. Рябченко.





# ДАГЕСТАНСКАЯ ОБЛАСТЬ

Масштабъ

38 верствъ въ Английскомъ дюймѣ



- УСЛОВНЫЕ ЗНАКИ**
- Границы:**
    - Государственная
    - Губернск. и Област.
    - Уездн. Окружн. и Уездн.
  - Дороги:**
    - Железнодорожная жел. д.
    - Однотраектная жел. д.
    - Смешанная жел. д.
    - Шоссейная
    - М.п. пав. в. с. с. с. с. с. с.
    - Транспортная
    - Простая
    - Горы (Силки)
    - Горный промыслы (перевалы)
  - Воды:**
    - Рѣка (судоходная)
    - Рѣка (сплавная)
    - Рѣка (не сплавная)
  - Озера**
  - Пристань судак. пароход.**
  - Телеграф. ст. и ст.**
  - Мачты**
  - Колодезь**
  - Родники и Местности:**
  - Населенные пункты:**
    - Города губернскаго и Област.
    - Уездныя и Мирск.
    - Гор. безурядн. населенн.
    - Местечко.
  - Свободы, сел. станицы, им. и т.д. свыше 10000 ж. и т.д. об. насел. сел. станицы 5000 до 10000 ж. 1000 до 5000 ж. 500 до 1000 ж.**
  - Сел. станицы и т.д. 500 ж. и т.д. 100 ж. и т.д. 50 ж. и т.д. 25 ж. и т.д. 10 ж. и т.д. 5 ж. и т.д. 2 ж. и т.д. 1 ж. и т.д.**
  - Мельница и Молельня**
  - Укрѣплен. и Форта**

„Россия въ географическихъ картахъ по губерніямъ и областямъ Имперіи“. С. Петербургъ, Кашикинъ, 1823.

Губ. занимает пространство въ 38.667,8 кв. в. и на югѣ р. Араксомъ отдѣляется отъ Персіи. **Поверхность.** Сѣв.-вост. часть губ., расположенная на южн. склонахъ главн. Кавказскаго хребта, отличается значительной высотой (11 тыс. ф.); отдѣльныя же вершины еще выше—Базарь-дюзи 14.722 ф. Съ этихъ горъ сбѣгаетъ много рѣкъ. Средняя часть—безлѣсная, маловодная степная равнина, лишь мѣстами пересѣченная невысокими горными цѣпями,—степи Караязская, Милская и др. Юго-зап. часть, заполненная горами Мал. Кавказа, изрѣзана дикими ущельями, по которымъ стремятся рѣки и горные потоки. **Почва** разнообразная, но въ общемъ плодородная. Въ степной полосѣ встрѣчается черноземъ, глины, пески; мѣстами солончаки и болота. Въ гористой части черноземъ и суглинокъ. **Климатъ.** Горы б. ч. года покрыты снѣгомъ и необитаемы. Лишь на лѣтніе мѣсяцы на эти альпійскія пастбища поднимаются кочевники со своими стадами. Ниже этой горной полосы климатъ мягче, но зимы отличаются суровостью и обиліемъ снѣга; лѣто дождливое и прохладное. Въ низменныхъ же степяхъ лѣто жаркое, сухое, зима короткая и мягкая. Губ. **орошается** системой р. Куры; ея притоки Алазань съ Юрой, Аджигань-чай, Туріань-чай, Акстафа, Шамхорь, Тертеръ и др. На югѣ Араксъ съ притоками. **Лѣсъ** занимаетъ 21% всей площади губ. и сосредоточенъ въ Зангезурскомъ и Казахскомъ у. Губ. богата **полезными ископаемыми.** Сущ. добыча мѣди, магнитнаго желѣзняка, кобальтовой руды, нефти. Затѣмъ встрѣчаются; золото, серебро-свинцовая и цинковая руды, мраморъ, графитъ, каменный уголь, известняки, яшма, гипсъ и пр. Минеральные источники углекислые и желѣзистые—Тертерскіе и Бумскіе. **Населеніе** осѣдлое и кочевое. Русскихъ 2%; турко-татаръ и курдовъ 60,8%; армянъ 33,2%; затѣмъ удины, таты, кюринцы, гапутлинцы, евреи, греки, персы, грузины, цыгане и др. **Земледѣліе,** являющееся главнымъ занятіемъ жителей, ведется при помощи искусственнаго орошенія. Кромѣ обычныхъ хлѣбныхъ злаковъ сѣютъ кукурузу, рисъ, хлопокъ, ленъ, коноплю, табакъ и пр. **Огородничество** и **бахчеводство** значительны. **Садоводство** и **виноградство** имѣютъ важное значеніе въ низменной части губ. **Ичеловодствомъ** занимаются жители горной полосы. Сущ. сборъ солодковаго корня, дикорастущаго растенія (болѣе 2-хъ мил. пуд.). **Скотоводствомъ** занимается какъ осѣдлое, такъ и кочевое населеніе; у послѣднихъ оно является основнымъ источникомъ благосостоянія. Скотъ круглый годъ на подножномъ корму; зимой въ степяхъ, лѣтомъ на горныхъ альпійскихъ пастбищахъ. Разводятъ овецъ, козъ, рогатый скотъ, муловъ, ословъ, буйволловъ, лошадей. **Кустарные промыслы** относительно развиты и состоятъ въ производствѣ разныхъ издѣлій изъ шерсти и шелка: ткуть ковры, паласы и пр. **Фабрично-заводская дѣятельность** ограничивается незначительными заведеніями кустарнаго характера. Виѣшняя **торговля** растетъ съ каждымъ годомъ. Вывозятъ хлѣбъ, овощи, плоды, вино, солодковый корень, шерсть, мѣди, ковры и пр. Центрами служатъ Елисаветполь, Евлахъ. Яки и др. Внутренняя торговля мелочная и производится на базарахъ. **Пути сообщенія.** Жел. дор. 226 в.; шоссеванныхъ 95 в. Водныхъ путей 49 в. Судходна лишь Кура. **Административное дѣленіе.** Губ. входитъ въ составъ Кавказскаго намѣстничества и дѣлится на 8 уѣздовъ. Въ нихъ участковъ 33, волостей 298, сельскихъ общ. 298, городовъ 3, остальныхъ поселеній 1.556. **Образованіе.** Учебныхъ заведеній: среднихъ 3, специальныхъ 1, частныхъ и низшихъ 147, всѣхъ 151. **Православныхъ церквей** 10, монастырей 1. Въ 1804 г. г. Ганжа (старое названіе), нах. подъ властью мусульманскихъ хановъ, заняты русскими войсками (кн. Цициановъ) и получили свое названіе въ честь Императрицы Елизаветы Алексѣевны. Въ 1813 г., по Гюлистанск. договору, г. навсегда остался за Россіей. Замѣчательны: въ г. Елисаветполѣ—мечеть, постр. Шахъ-Аббасомъ, въ Нухѣ—ханскій дворець.

Издано на средства Е. И. В. В. К. Михаила Александровича.

Пространство 38.667,8 квадр. версть.

Населеніе	въ уѣздахъ . . . . .	925,0
	въ городахъ . . . . .	96,9
Всего . . . . .		1.021,9

Жител. на 1 кв. версту . . . . .	24,4
Сельск. жит. на 1 кв. версту . . . . .	23,9

УѢЗДЫ.

	Пространство въ кв. вер.	Населеніе въ тысяч.
1. Елисаветпольскій . . . . .	8.471,6	187,0
2. Арешскій . . . . .	2,318,1	75,7
3. Джеванширскій . . . . .	4.654,1	76,5
4. Зангезурскій . . . . .	6.742,9	77,2
5. Казахскій . . . . .	5.096,5	171,0
6. Барягинскій . . . . .	3.276,3	130,5
7. Нухинскій . . . . .	3.685,0	129,4
8. Шушинскій . . . . .	4.423,3	174,6

ГОРОДА.

Елисаветполь, р. Гайдиса-Чай, ж. д., г. г., жит. 33,625.

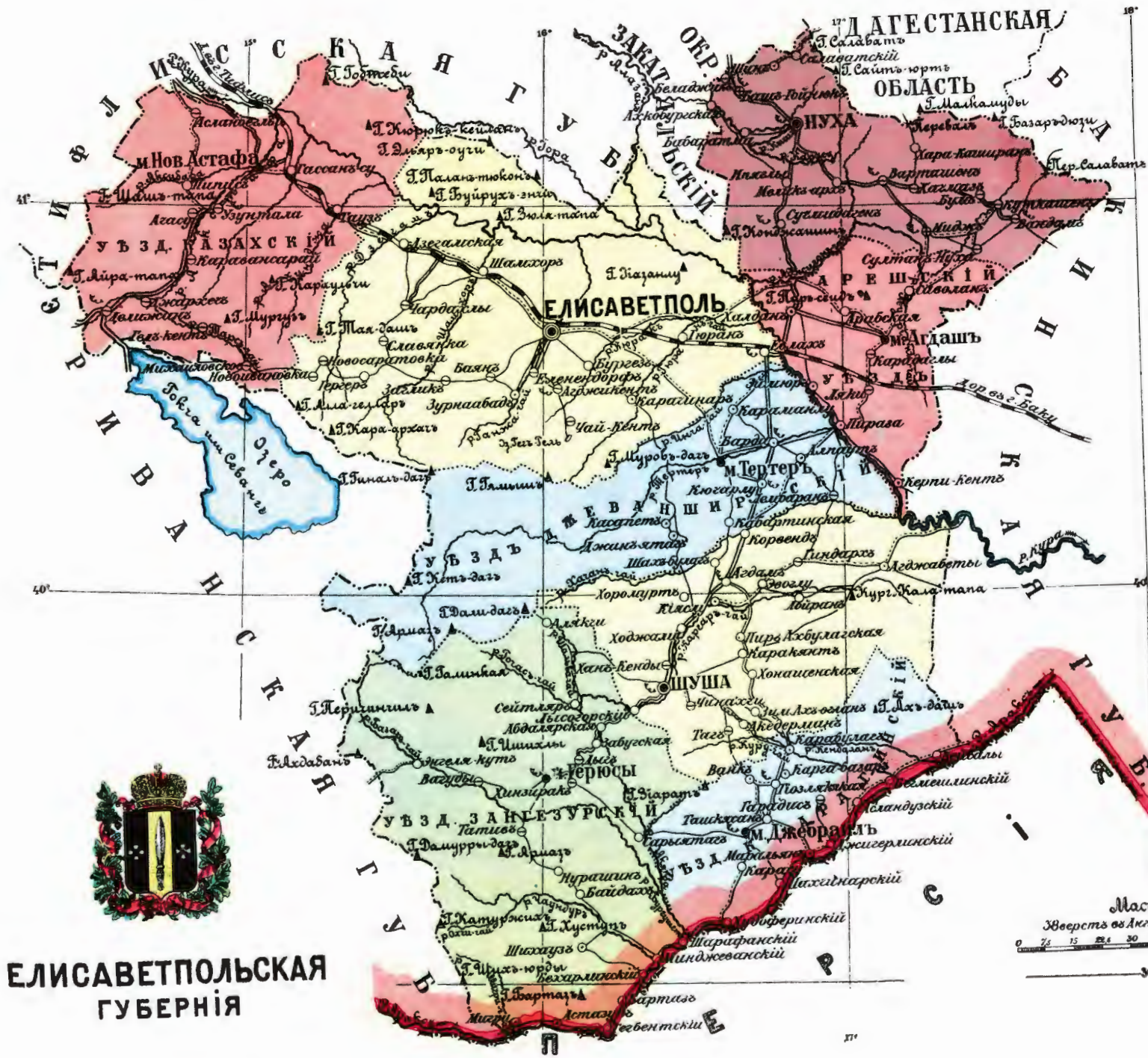
Нуха, близъ рч. Кишъ-Чай, у. г., жит. 30,000.

Шуша, ручей Шуша, у. г., жит. 34,847.

Редакція и Главная контора изданій «РОССІЯ въ географическихъ картахъ по губерніямъ и областямъ Имперіи»—С.-Петербургъ, Калашниковскій пр., д. 23.

Редакторъ А. Е. Рябченко.





**ЕЛИСАВЕТПОЛЬСКАЯ  
ГУБЕРНІЯ**

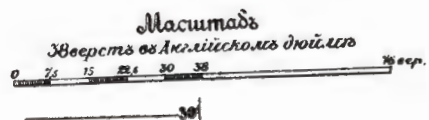
**УСЛОВНЫЕ ЗНАКИ**

**Границы:**  
 — Государствен.  
 - - - Губернск. вѣдѣн.  
 ... Уездная, окружн.  
 и отдѣльн.

**Дороги:**  
 — Железныя  
 - - - Двухколейн.  
 - - - - - Одноклейн.  
 - - - - - Строительств. у.  
 - - - - - Шоссейн. дор.  
 - - - - - Грунтовыя  
 - - - - - Ловтбовыя  
 - - - - - Транспортныя  
 - - - - - Простыя  
 X Торжн. проходн. (перев.)  
 ▲ Горы (Сопки)

**ВОДЫ:**  
 ○ Роднички и Местныя  
 Ключи  
 — Рѣки (судоходн.)  
 — Рѣки (сплавн.)  
 — Рѣки (не сплавн.)  
 — Каналы  
 — Озера  
 — Притоки судопр.  
 — Гребеніе рѣки  
 — Мосты черезъ рѣки  
 — Мельницы

**НАСЕЛЕН. ПУНКТЫ:**  
 ● Города губернскаго  
 и областнаго  
 уезднаго и  
 окружной.  
 ● безуряднаго и  
 заштатнаго.  
 ● Мѣстечко.  
 □ Селенія, имѣющія  
 болѣе 10000 жител.  
 — обоего пола.  
 (с. хлб. и скотн.)  
 — отъ 5000 до  
 10000 жит. об. п.  
 (с. хлб. и скотн.)  
 — отъ 1000 до 5000 ж.  
 (с. хлб. и скотн.)  
 — отъ 500 до 1000 ж.  
 (с. хлб. и скотн.)  
 — менѣе 500 ж. об. п.  
 ▲ Фабрики и заводы.  
 — Ловтбовыя стѣны.  
 \* Мартышкин и Фортъ  
 ● Мельницы и молоты



Взяты въ географическія карты по губерніямъ и областямъ Имперіи. Спб. Петербургъ, Калашниковск. пр. 23.



Обл. нах. въ юго-зап. части Закавказья и на югѣ соприкасается съ Азіатской Турціей. Площадь ея равняется 16.475,2 кв. в. **Поверхность.** Въ общемъ К. обл. представляетъ гористую мѣстность, которая можетъ быть подраздѣлена на 4 неравныя части: 1) сѣв.—глубокую котловину, заполненную горными отрогами (Арсіанскій хр.); 2) зап.—горную страну, изрѣзанную множествомъ ущелій; 3) южн.—занятую глубокой долиной или вѣрнѣе ущельемъ р. Аракса; 4)—остальную часть, обнимающую  $\frac{3}{4}$  обл., составляетъ Ардагано-Карское плато. Почва отличается плодородіемъ и состоитъ б. ч. изъ разрушившихся вулканическихъ породъ (лавы и пр.). Мѣстами встрѣчается черноземъ. На юго-вост. Ард.-Карскаго плато попадаются солончаки. По долину Аракса—почва глинистая и известковая. **Климатъ** не соответствуетъ южн. положенію области. На горахъ и на возвышенностяхъ плато климатъ суровый, зимы холодныя (—35°) и многоснѣжныя съ вьюгами и метелями, лѣто прохладное.—По р. Араксу (средняя годовая +10° Ц.) зима мягкая, лѣто жаркое, сухое. Главныя **рѣки:** Араксъ, Арпа-чай, Карсъ-чай, Ольты и др. Въ обл. беретъ начало самая большая рѣка края—Кура съ притоками Посховъ-чай, Канинъ-чай и др. **Озера** сосредоточены въ сѣв.-вост. части плато. Значительное Чалдырь. **Волота** попадаютъ въ верховьяхъ нѣкоторыхъ рѣкъ. **Лѣса** до 6%, состоятъ изъ сосны, можжевельника, дуба, березы и пр. Разработка **минеральныхъ богатствъ** пока ограничивается добычей каменной соли. **Населеніе** крайне разнообразно. Русскихъ 9,5%, затѣмъ армяне, турки, курды, карапахи, туркмены, татары, айсоры, осетины, лезгины и др. Осѣдлое населеніе занимается **земледѣліемъ.** На возвышенныхъ плато сѣютъ пшеницу, ячмень, рожь, кукурузу, просо, картофель и пр. Въ долинахъ разводятъ хлопокъ, рисъ,

клешевину, табакъ и др. **Садоводство** (персики, абрикосы, шелковица) и **виноградарство** сосредоточены по р.р. Араксу, Ольты-чаю и Посховъ-чаю. **Пчеловодство** значительно въ окр. Карскомъ, Ардаганскомъ и Ольтинскомъ. **Скотоводство** ведется въ широкихъ размѣрахъ. Держать лошадей, ословъ, муловъ, овецъ, козъ и др., занимаются имъ гл. обр. курды, туркмены, а отчасти и русскіе переселенцы. **Кустарными промыслами** занимаются исключительно туземныя женщины. Выдѣлываютъ ткани для одежды, ковры, войлоки и пр. **Фабрично-заводская дѣятельность** ничтожна. **Торговля** ведется внутренняя и выѣшняя. Имѣется 3 таможенныхъ учрежденія. Предметами торговли служатъ: соль, фрукты, шерсть, кожи, скоть и пр. **Пути сообщенія.** Жел. дор. 63 в.; шоссе 574 в.; грунтовыхъ дор. 88 в. **Административное дѣленіе.** Обл. входитъ въ составъ Кавказскаго намѣстничества и дѣлится на 4 окр. Въ нихъ участковъ 14, сельскихъ общ. 806, городовъ 4, остальныхъ поселеній 845. **Образованіе.** Грамотныхъ 15%. Учебныхъ заведеній: среднихъ 2, специальныхъ 1, частныхъ и низшихъ 257, всѣхъ 260. **Православныхъ церквей** 41.—Область образована въ 1878 г. изъ земель, отошедшихъ къ намъ отъ Турціи по Берлинскому договору.—Въ обл. много памятниковъ до мусульманскаго періода: развалины церквей, монастырей и др. постройки.—Крѣпость Карсъ играла видную роль во всѣхъ нашихъ войнахъ съ Турціей и нѣсколько разъ переходила во власть турокъ. Достопримѣчательности г. К.: древній армянскій соборъ X в., обращенный турками въ мечеть; возстановленъ и освященъ въ 1879 г.; цитадель и грандіозныя лѣстницы, служащія для сообщенія фортовъ черезъ ущелье Карсъ-чая.

Пространство 16.475,2 квадр. верстѣ.

Населеніе	{	въ округахъ . . . . .	137,1
		въ городахъ . . . . .	43,9
		Всего . . . . .	377,2

Жител. на 1 кв. версту . . . . .	22,9
Сельск. жит. на 1 кв. версту . . . . .	20,2

ГОРОДА.

Карсъ, р. Карсъ-Чай, ж. д., обл. г., жит. 22,408.  
 Ардаганъ, р. Кура, окр. г., жит. 2,349.  
 Кагызманъ, притокъ р. Аракса, окр. г., жит. 9,783.  
 Ольты, р. Чорокъ, окр. г., жит. 2,679.

ОКРУГА.	Пространство въ кв. вер.	Населеніе въ тысяч.
1. Карскій . . . . .	5.083,8	137,1
2. Ардаганскій . . . . .	4.924,9	82,6
3. Кагызманскій . . . . .	3.843,2	75,0
4. Ольтинскій . . . . .	2.623,3	38,6

Редакція и Главная контора изданій «РОССІЯ въ географическихъ картахъ по губерніямъ и областямъ Имперіи» — С.-Петербургъ, Калашниковскій пр., д. 23.

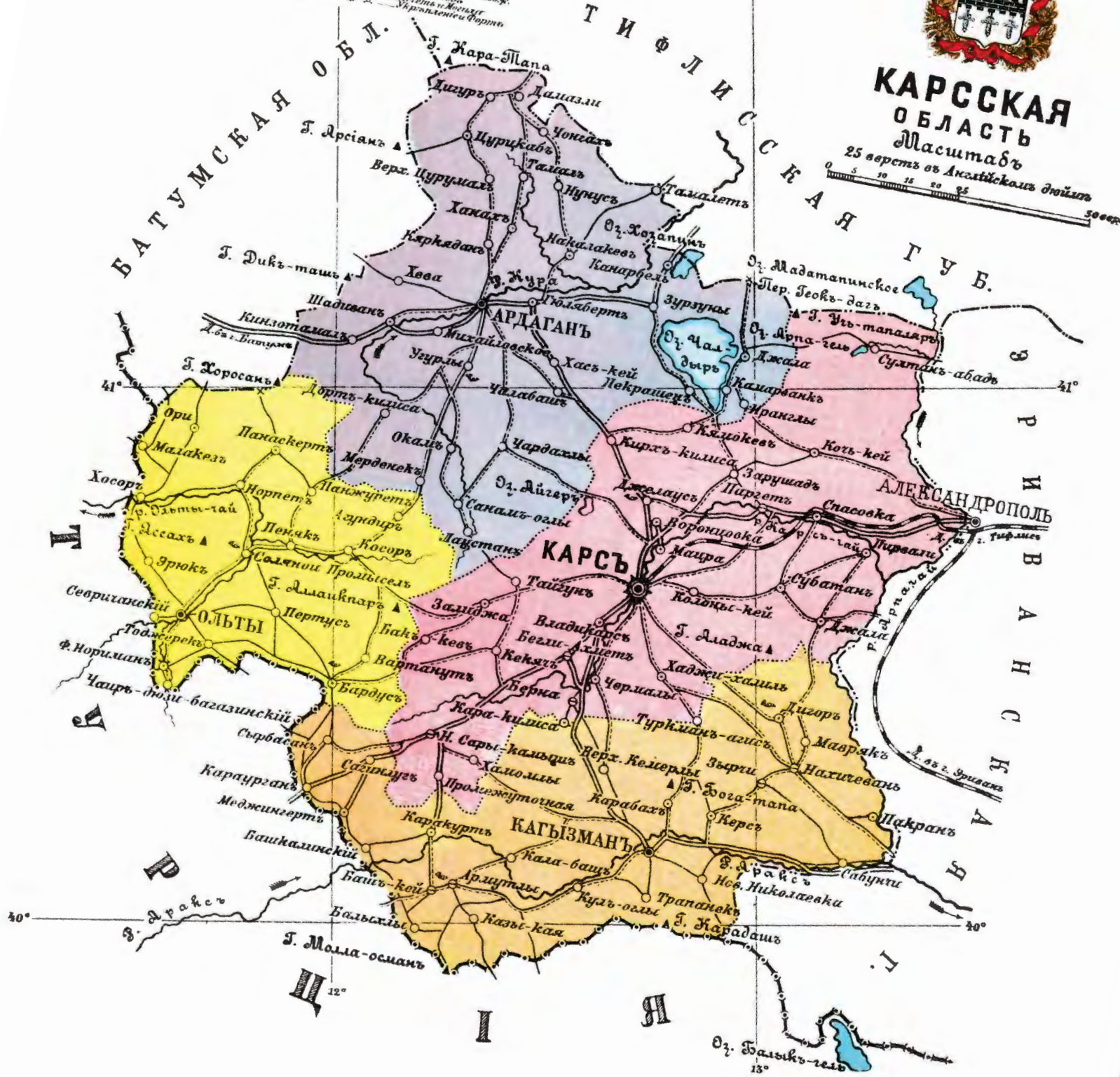
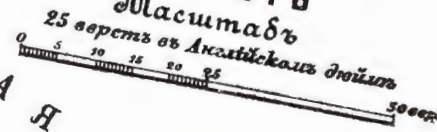
Редакторъ А. Е. Рябченко.

Издано на средства Е. И. В. В. К. Михаила Александровича.

- УСЛОВНЫЕ ЗНАКИ**
- Границы:**  
 - Государственная  
 - Уездная и волостная  
 - Местная (окружной области)
- Дороги:**  
 - Абхазской ж.д.  
 - Одесской ж.д.  
 - Сухумской ж.д.  
 - шоссе с мостами  
 - шоссе с виадуктами  
 - Транспортная  
 - Простая  
 - Гора (Сетка)  
 - Гумный проход (перевал)
- Воды:**  
 - Река (судоходная)  
 - Река (не судоходная)  
 - Рыба (на сплавных)
- Озера**  
 - Притоки судак и проток  
 - Токанские проток  
 - Мохки  
 - Калодель  
 - Родники и колодези
- НАСЕЛЕННЫЕ ПУНКТЫ:**  
 - Города губернской области  
 - уездных и волостных  
 - Местечко  
 - Селения, сев. станицы, манастиры (свыше 10000 жит.)  
 - Селения, сев. станицы, манастиры (до 10000 жит.)  
 - Селения, сев. станицы, манастиры (до 5000 жит.)  
 - Селения, сев. станицы, манастиры (до 1000 жит.)  
 - Фабрики и заводы  
 - Усадьбы и виллы  
 - Крестьянские дворы



**КАРССКАЯ ОБЛАСТЬ**  
 Масштабъ  
 25 верстъ въ Азиатскомъ дюймѣ



Картографич. запед. А. Руднева СГБ. Нов. д. 5.

Губернія расположена въ западной части Закавказья и омывается водами Чернаго моря. **Площадь** ея—18.535,1 кв. в. По характеру поверхности Кутаисская губ. дѣлится на низменную и гористую, причемъ послѣдняя обхватываетъ первую полу-вольцомъ. Гористую часть составляютъ: на сѣв.—южн. склонъ главнаго Кавказскаго хребта и его отроги (Сванетскій хребетъ); на вост.—зап. склонъ Сурамскаго хребта; на югѣ—Аджарскій хребетъ. Низменная часть, занимающая центръ и западъ—при-морскую окраину—представляетъ собой обширную равнину, расположенную по р. Риону. **Почва** въ долинахъ плодородная, наносная, съ примѣсью песка, пла и гумуса. Въ гористыхъ мѣстностяхъ преобладаетъ каменистая почва.—**Климатъ** въ равнинахъ мягкій, ровный, съ обильными атмосферными осадками. На возвышенностяхъ климатъ суровѣе; зимы холодныя, многоснѣжныя. Въ заболоченныхъ мѣстахъ свирѣпствуетъ малярія, а въ Сванетіи и по р. Ингуру наблюдаются зобатость и кретинизмъ. Главныя **рѣки**: Рионъ (194 в.) и Чорохъ, судоходный отъ Артина на 66 верстъ. Затѣмъ Ингуръ (166 в.), Бзыбъ, Кодоръ, Нотанебе, Супси—горныя, не судоходныя рѣки. Въ Озургетскомъ уѣздѣ находится озеро Палеостомъ, берега котораго заболочены. **Волота** встрѣчаются по берегу моря и рѣкъ.—Кутаисская губернія отличается богатой тропической растительностью. Низменности и предгорья покрыты зарослями папортника. ежевики и пр., борьба съ которыми стоитъ большой потери силъ и времени. Изъ древесныхъ породъ наз.: вѣчно-зеленый дубъ, лавръ, гранатъ, тисъ, рододендронъ, самшитъ, азалию и др. Деревья перевиты лианами. На высотѣ 7 и 7½ тысячъ футъ начинается полоса альпійскихъ луговъ. По количеству **лѣса** (47%) губерніи занимаетъ 1-ое мѣсто въ Закавказьѣ. Губернія богата **полезными ископаемыми**. Въ Шаропанскомъ уѣздѣ, въ с. Чиатури, добываютъ марганцевую руду; затѣмъ каменный уголь, мѣдную руду и пр. **Населеніе**. Русскихъ около 2%; преобладаютъ грузины—32,5%; имеретинъ 22,5%; затѣмъ абхазцы, турки, армяне, греки, сванеты, гурійцы и др. **Земледѣліе** составляетъ почти единственное занятіе жителей. Сѣютъ обычные хлѣбныя злаки, кукурузу, рисъ, табакъ, хлопчатникъ и пр. Имѣются чайныя плантаціи. **Огородничество** и **садоводство** развиты, но промышленнаго значенія не имѣютъ. **Виноградарство**, вслѣдствіе болѣзней лозъ, падаетъ. Въ Квирилахъ—питомникъ американскихъ лозъ, болѣе выносливыхъ. **Пчеловодство** распространено повсемѣстно. **Скотоводство** служитъ лишь подспорьемъ къ земледѣлію. **Кустарные промыслы** ограничиваются издѣліями изъ дерева и металла, выдѣлкой грубаго сукна и шелка. **Отхожіе промыслы** развиты. Идутъ на заработки въ портовые города. **Фабрично-заводская дѣятельность** развита слабо. **Торговля** растетъ изъ года въ годъ. Внутренняя производится на ярмаркахъ, центръ—Кутаисъ. Для внѣшней торговли главный портъ—Поти. Отпускаютъ кукурузу, марганецъ, нефтяные продукты (изъ Баку) и пр. **Пути сообщенія**. Желѣзныхъ дорогъ 296 верстъ. Шоссе—104 версты (Военно-Осетинская дорога и отъ Кутаиса до Абастумана). Грунтовыхъ 151 верста. **Административное дѣленіе**. Губернія входитъ въ составъ Кавказскаго намѣстничества и дѣлится на 7 уѣздовъ; въ нихъ участковъ 27, волостей 199, сельскихъ обществъ 199, городовъ 4. остальныхъ поселеній 1031. **Образованіе**. Грамотныхъ 20%. Учебныхъ заведеній: среднихъ 7, специальныхъ 14, низшихъ и частныхъ 526, всѣхъ 547.—Земли, входящія въ составъ губерніи—Абхазія, Гурія, Мингрелія, Сванетія и др., принадлежали съ XV вѣка имеретинскимъ царямъ, принявшимъ въ 1804 году русское подданство. Къ Россіи эти земли присоединены въ 1857 году.—Въ Кутаисѣ сохранились остатки древней крѣпости, развалины храма XI вѣка и пр. Въ 10 верст. отъ Кутаиса находится Гелатскій монастырь XI вѣка.

Издано на средства Е. И. В. В. К. Михаила Александровича.

Пространство 18.535,1 квадр. верстъ.

Населеніе	{	въ уѣздахъ . . . . .	944,6
		въ городахъ . . . . .	63,9
			Всего . . . . . 1.008,5

Жител. на 1 кв. версту . . . . .	54,4
Сельск. жит. на 1 кв. версту . . . . .	51,0

УѢЗДЫ.	Пространство въ кв. вер.	Населеніе въ тысяч.
1. Кутаисскій . . . . .	3.042,6	273,5
2. Зугдидскій . . . . .	2.346,4	136,4
3. Лечхумскій . . . . .	4.281,9	62,3
4. Озургетскій . . . . .	1.899,0	120,9
5. Рачинскій . . . . .	2.476,6	89,3
6. Сенакскій . . . . .	1.869,2	139,8
7. Шаропанскій . . . . .	2.619,4	186,4

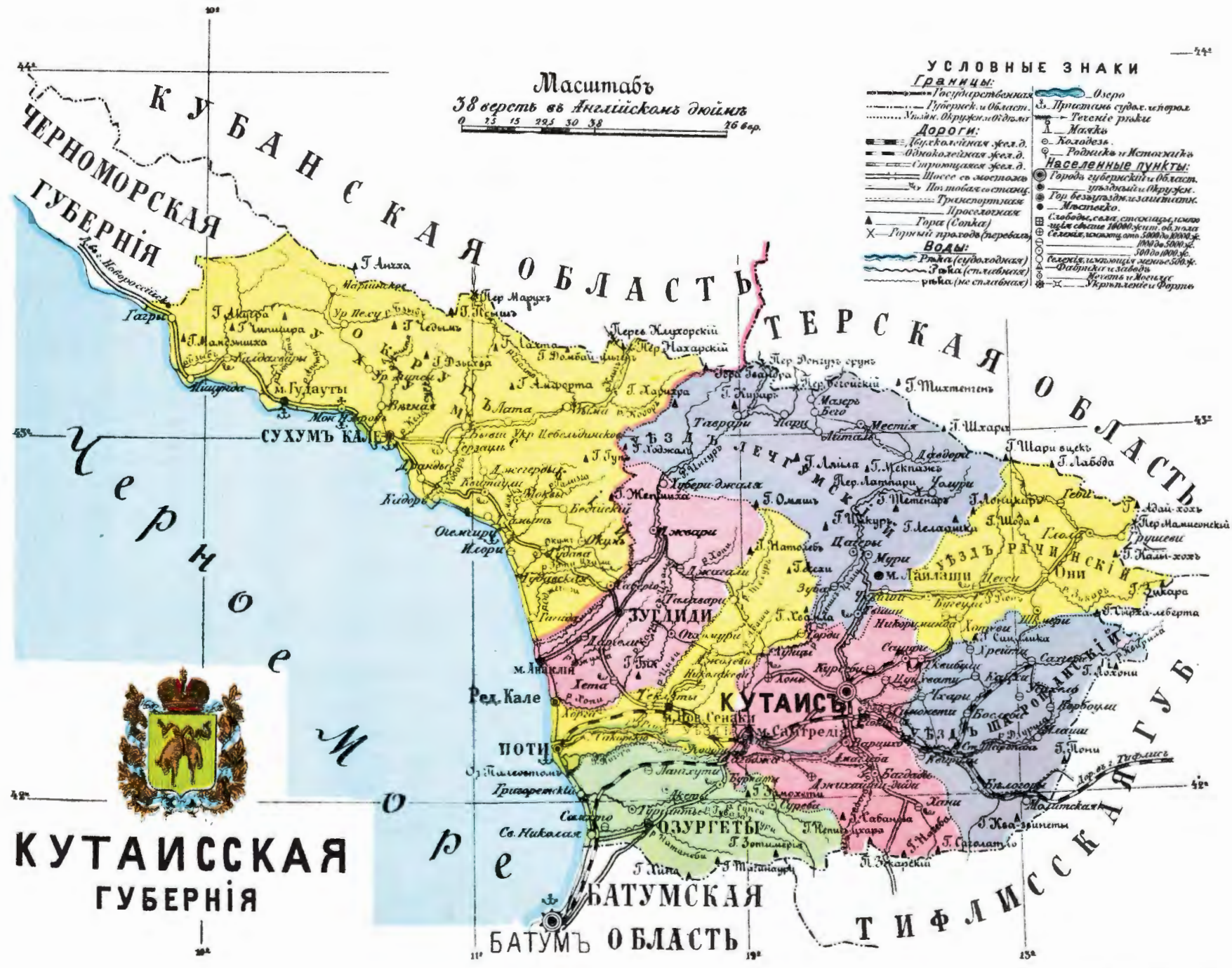
ГОРОДА.

- Кутаисъ, р. Рионъ, ж. д. гт. жит. 40,271.
- Озургеты, рч. Ачисъ-Цхали и р. Зуджа, ж. д., жит. 6,422.
- Сухумъ, Черное море, окрг. г. жит. 7,998.
- Поти, Черное море, р. Рионъ, ж. д., б. г., Озргт. у. жит. 9,089.
- Редутъ-Кале, р. Хописъ-Цхали б. г., Згдск. у. жит. 626.

Редакція и Главная Контора изданій «РОССІЯ въ географическихъ картахъ по губерніямъ и областямъ Имперіи»—С.-Петербургъ, Калашниковскій пр., д. 23.

Редакторъ А. Е. Рябенко.





**КУТАЙСКАЯ**  
ГУБЕРНІЯ

Картографическая часть, Д. Рудневъ, С. П. Б. Нов. д. 5.

Губ. занимаетъ центральную часть Закавказья. **Площадь** ея равняется 35.904,3 кв. в. **Поверхность** гористая. Наибольше возвышена сѣв. часть, гдѣ проходятъ глѣби главн. Кавказскаго хребта съ вершиною Казбекъ (16.545 ф.) Къ югу отъ главн. хребта отдѣляются отроги: Кахетинскій, Карталинскій и Сурамскій. Предгорья п горы Малаго Кавказа (Аджаро-Ахалцыхскія, Триалетовыя, Мокрыя) сосредоточены въ юго-зап. части губ. Наибольше низменна юго-вост. часть, заполненная межгорными равнинами (Кондинская, Борчалинская, Горійская и Алазанская). **Климатъ** разнообразный. Низменности отличаются мягкой зимой и очень жаркимъ лѣтомъ (средняя годовая Тифлиса +12,6°); на предгоріяхъ (Боржомъ, Бѣлые Ключи) зима сравнительно суровая, лѣто менше жаркое и болше обильно осадками. Начиная съ высоты 4 тыс. ф. климатъ становится суровымъ; а выше, гдѣ вѣчный снѣгъ,—полярный. **Орошеніе** обильно, но неравномерно. Главн. рѣка Кура (300 в.) съ притоками Ахалкалакъ-чаемъ, Посховъ-чаемъ, Арагвой, Алазанью и др. Много горныхъ рѣкъ. Озеръ немного. Изъ горныхъ наз. Кели; близъ Тифлиса нах. горько-соленыя. **Лѣсъ** занимаетъ до 30% общей площади губ. и отличается разнообразіемъ древесныхъ породъ: отъ сосны и пихты до каштана, тисса и рододендрона. **Минеральныя богатства.** Разрабатываютъ мѣдныя, желѣзныя и сѣрныя руды, нефть. Минеральные источники сосредоточены по р. Курѣ. Извѣстны Боржомскія щелочныя воды и Абасъ-Туманскія. Составъ **населенія** крайне разнообразенъ: русск. 7,5%; преобладаютъ грузины—44%; армянь 18,6%; татарь 10,2%; осетинъ 6,4%, лезгинъ 4,1%. Затѣмъ греки, курды, айсоры, имеретинь, шшавы и др. По роду занятій губ. принадлежитъ къ земледѣльческимъ. **Земледѣліемъ** занимаются даже въ горахъ, гдѣ довольствуются посѣвомъ ячменя. Въ равнинахъ, кромѣ обычныхъ хлѣбныхъ злаковъ, изъ кот. главн. пшеница (60% всей пашни) разводятъ кукурузу, рисъ, хлопокъ, влещевину, кунжутъ, подсолнечникъ, табакъ. Прибѣгаютъ къ искусственному орошенію. **Садоводство съ виноградарствомъ и винодѣліемъ** сильно развито и составляютъ важную статью дохода, особенно въ Кахетіи. Дѣло ведется образцово въ удѣльныхъ имѣніяхъ Цинондали и Напарраули. **Пчеловодство** значительно. **Шелководство** существуетъ въ Борчалинскомъ и Телавскомъ у. **Скотоводство** имѣетъ важное значеніе особенно въ горахъ, богатыхъ прекрасными лѣтними пастбищами. Зимой же скоть перегоняютъ въ долины. Держать лошадей, рогатый скоть, козь, овецъ, свиней. Въ Борчалинскомъ у. есть швейцарскія сыроварни. **Кустарные промыслы** развиты слабѣе, чѣмъ въ вост. губ. Кавказа: обрабатываютъ шерсть, занимаются выдѣлкой изъ серебра и мѣди разн. издѣлій. **Фабрично-заводская дѣятельность**, сосредоточенная въ Тифлисѣ, имѣетъ б. ч. кустарно-ремесленный характеръ (зав. мукомольные, лѣсопильные, табачные и др.). **Торговля** значительна. Главн. центръ Тифлисъ. Торгуютъ хлѣбомъ, виномъ, кожами, шерстью, табакомъ, сыромъ и др. **Пути сообщенія.** Жел. дор. свыше 300 в. Шоссе 585 (Военно-Грузинская дорога). Грунтовыхъ 98 в. **Административное дѣленіе.** Губ. входитъ въ составъ Кавказскаго намѣстничества и дѣлится на 9 уѣздовъ. Въ нихъ участковъ 30; волостей 316; сельскихъ общ. 316; городовъ 7; посадовъ 1; прочихъ поселеній 2.221. **Образованіе.** Учебныхъ заведеній: учительскій институтъ, среднихъ 4, низшихъ 352, всѣхъ 357. Грамотныхъ 21%. **Православныхъ церквей** 534, **монастырей** 10. Губ. образована въ 1846 г. изъ земель Грузинскаго царства, присоединенныхъ къ Россіи въ 1801 г. Тифлисъ основанъ въ V в. и былъ послѣ Мцхета столицей Грузіи. Въ Тифлисѣ замѣчат. Сіонскій соборъ, Метехская ц. (V в.) и замокъ (нынѣ тюрьма), монастырь Св. Давида (въ немъ могила Грибоѣдова) и др. Наз. еще Бодбійскій Св. Нины монастырь (около г. Сигнахъ), гдѣ погребена Св. Нина, просвѣтительница Грузіи.

Издано на средства Е. И. В. В. К. Михаила Александровича.

Пространство 35.904,3 квадр. верстѣ.

Населеніе {	въ уѣздахъ . . . . .	922,6
	въ тысяч. { въ городахъ . . . . .	260,7
Всего. . . . .		1.183,3

Жител. на 1 кв. версту . . . . .	33,0
Сельск. жит. на 1 кв. версту . . . . .	25,7

УѢЗДЫ.

УѢЗДЫ.	Пространство въ кв. вер.	Населеніе въ тысяч.
1. Тифлисскій . . . . .	4.004,1	89,9
2. Ахалкалакскій . . . . .	2.407,0	84,2
3. Ахалцыхскій . . . . .	2.332,0	64,6
4. Борчалинскій . . . . .	6.037,0	151,2
5. Горійскій . . . . .	6.007,6	221,4
6. Душетскій . . . . .	3.411,8	87,1
7. Сигнахскій . . . . .	5.291,8	101,4
8. Телавскій . . . . .	2.162,9	72,5
9. Тіопетскій . . . . .	4.250,1	50,3

ГОРОДА.

Тифлисъ, р. Кура, ж. д., г. г., жит. 196,935.
Ахалкалаки, р. Ахалкалаки-чай, у. г., жит. 5,000.
Ахалцыхъ, р. Поцховъ-чай, у. г., жит. 18,836.
Гори, р. р. Алахва и Кура, у. г., жит. 12,275.
Душетъ, рч. Душетискеви, у. г., жит. 2,073.
Сигнахъ, у. г., жит. 11,031.
Телавъ, у. г., жит. 12,606.
Занаталы, р. Яхохи, окрг. г., жит. 3,873.
Коджоры (посадъ), рч. Коджоръ, б. г. Тифл. у.

Редакція и Главная контора изданій «РОССІЯ въ географическихъ картахъ по губерніямъ и областямъ Имперіи»—С.-Петербургъ, Калашниковскій пр., д. 23.

Редакторъ А. В. Рябченко.







Губ. расположена на сѣв.-вост. берегу Чернаго моря и тянется узкой полосой съ сѣв. на югъ на протяженіи 250 в. По площади, равной 7.327,3 кв. в., губ. является наименьшей въ Имперіи. **Поверхность.** Горы, почти сплошь покрывающія губ., спускаются къ морю отдѣльными отрогами, между которыми протекаютъ горныя рѣки. Горы принадлежатъ къ системѣ главнаго Кавказскаго хребта, Мархотскаго и др. На сѣв. горы невысоки (ниже снѣжной линіи) и лѣсисты; на югѣ (Сочинскій округъ) значительно выше, инья покрыты вѣчнымъ снѣгомъ. **Почва** разнообразна. Въ Новорос-окр.—б. ч. известковая, въ Сочинскомъ — глинистая. Настоящаго чернозема нѣтъ, а темныя лѣсныя и болотныя почвы съ перегноемъ. Прекрасную почву, не уступающую лучшимъ почвамъ Франціи и долины Рейна, даютъ вывѣтрившіяся и распавшіяся частички известково-глинистаго сланца. Высокій горный хребетъ, служащій границей съ Кубанской обл., защищаетъ губ. отъ холодныхъ сѣв. и сѣв.-вост. вѣтровъ, что въ связи съ вліяніемъ моря, дѣлаетъ **климатъ** мягкимъ. Особенно благоприятнымъ климатомъ, подходящимъ по температурѣ къ средней Итали и Крыму отличается Сочинскій окр., извѣстный своими купаньями и климатическими станціями. Средняя годовая Сочи +13,6°. **Рѣки** всѣ несудоходны и отличаются быстрымъ теченіемъ. Наз. Мзымту, Туапсе, Аше, Шахе, Псоу и др. **Озеро** мало. Изъ горныхъ наз. Кордывачъ. Около Новороссійска — небольшое соленое оз. Болота невелики и встрѣчаются въ устьяхъ рѣкъ. Губ. отличается богатой **растительностью**. Древесныя породы разнообразны. Въ Сочинскомъ окр.—растительность тропическая. На горахъ лѣса (букъ, пихта, рододендронъ и др.) занимаютъ въ общемъ 468 тыс. д., а выше—альпійскіе луга. **Минеральныя богатства:** цементный и строительный камень, глина и сребросвинцовая руда. Минеральные источники имѣются въ Сочинскомъ окр.: холодныя сѣрно-соляныя, слабо щелочныя, желѣзистыя и др. **Населеніе** преобладаетъ русское; затѣмъ — армяне, греки, грузины, нѣмцы, чехи, молдоване и др. Среди занятій 1-е мѣсто принадлежитъ **садоводству**, особенно развитому въ прибрежной полосѣ: фруктовые сады, виноградники, табачныя и др. плантаціи. **Земледѣліемъ** занимаются въ средней и нагорной полосѣ, но оно стоитъ на низкой степенн культуры. **Пчеловодствомъ** занимаются больше горцы. **Скотоводство** не имѣетъ самостоятельнаго характера. Разводятъ рогатый скотъ, лошадей, овецъ, козъ, ословъ, муловъ и др. **Охота и рыболовство** не имѣютъ промышленнаго значенія. **Лѣсной промыселъ** — вывозъ лѣса для строительныхъ нуждъ. **Отхожіе промыслы** сильно развиты. **Фабрично-заводская дѣятельность** сосредоточена въ городахъ. Болѣе крупныя заводы: мукомольныя, нефте-перегонныя и др. **Торговля** въ общемъ слабо развита. Центрами служатъ: Новороссійскъ, Геленджикъ, Туапсе, Сочи и Адлеръ. **Пути сообщенія.** Жел. дор. 10 в., шоссе 507 в. **Водные пути.** Судходство по Черному морю, которое у береговъ очень глубоко. Хорошія бухты—Новороссійская и Геленджикская. **Административное дѣленіе.** Губ. входитъ въ составъ Кавказскаго намѣстничества и дѣлится на 3 округа; въ нихъ участковъ 8; сельскихъ обществъ 33; городовъ 3; посадовъ 2; другихъ поселеній 59. **Образованіе** Учебныхъ заведеній: среднихъ 3; специальныхъ 4; частныхъ и низшихъ 106; всего 113. Грамотныхъ 40%. — Съ 1829 г., послѣ войны съ Турціей, восточное побережье Чернаго моря отошло къ Россіи. Черкесы все же продолжали безпокоить русскія владѣнія, производя грабежи и разбои и увозя жителей въ плѣнъ и рабство. Вслѣдствіе этого русскіе предпринимали экспедиціи и по берегамъ возводили укрѣпленія: Туапсе, Вельяминовское, Адлеръ—Св. Духа, гдѣ погибъ Марлинскій, Михайловское, прославившееся геройской обороной своего гарнизона въ 1840 г.

Издано на средства Е. И. В. В. К. Михаила Александровича.

Пространство 7.327,3 квадр. верстѣ.

Населеніе	въ округахъ . . . . .	70,5
	въ тысяч.   въ городахъ . . . . .	64,5
		Всего. . . . . 135,0

Жителѣй на 1 кв. версту . . . . . 18,4  
Сельск. жит. на 1 кв. версту. . . . . 9,6

ОКРУГА.	Пространство въ кв. вер.	Населеніе въ тысяч.
1. Новороссійскій . . . . .	999,1	68,9
2. Сочинскій . . . . .	4.766,3	41,5
3. Туапсинскій . . . . .	1.561,9	24,6

ГОРОДА.

- Новороссійскъ при Черномъ морѣ, ж. д. г. г., портъ, жит. 41.513.  
Сочи (посадъ), Черное море, р. Сочи, окр. г., жит. 3.200.  
Туапсе (посадъ), Черное море, р. Туапсе, окр. г., жит. 5.270.  
Романовскъ, р. Мзымта, б. г. Счнск. окр.  
Хоста, Черное море, р. Хоста, б. г. Счнск. окр., жит. 1.129.  
Геленджикъ, с., жит. 1.821.

Редакція и Главная контора изданій «РОССІЯ въ географическихъ картахъ по губерніямъ и областямъ Имперіи»—С.-Петербургъ, Калашниковскій пр., д. 23.

Редакторъ А. Е. Рябченко.



Губ. занимает центральную часть южн. Закавказья и граничитъ съ Персїей и Турціей. **Площадь** ея равняется 24.408,2 кв. в. **Поверхность**. Губ. представляетъ собой крайне возвышенную и покатую съ сѣв. на югъ страну. Она окаймлена и изрѣзана хребтами и горными группами, которые дѣлятъ ее на рядъ высокихъ равнинъ и плато. Низменные равнины расположены лишь на югѣ по р. Араксу. Отмѣтимъ горныя группы Большого (16.915 ф.) и Малаго Арарата (12.840 ф.) между которыми сходятся границы Россіи, Персїи и Турціи. **Почва** б. ч. состоитъ изъ вулканическихъ, разрушившихся образований, прикрытыхъ слоемъ чернозема съ примѣсью песка. **Климатъ** губ. разнообразенъ и вполне зависитъ отъ положенія мѣстности надъ уровнемъ моря. Особенностью климата является рѣзкое колебаніе температуры и недостатокъ осадковъ. Главная **рѣка** Араксъ (376 в.) и его многочисленные притоки, представляющіе собой горные потоки, которые нах. въ зависимости отъ количества снѣга и дождей. **Озера** въ нагорной части много, но они ничтожны, исключая Гохчу. Кое-гдѣ встрѣчаются заболоченныя мѣстности, отличающіяся нездоровымъ климатомъ. **Лѣсовъ** мало, всего 2<sup>0</sup>/<sub>0</sub>, нах. они на склонахъ горъ и въ ущеліяхъ. Горы же и долина Аракса покрыты прекрасной травой. **Полезныя ископаемыя**. Въ Нахичев. и Сурманск. у. добываютъ каменную соль. Кромѣ того встрѣчаются сѣра, каменный уголь, жерновой камень, мѣдь, серебро-свинцовая и кобальтовая руды. **Этнографическій составъ** населенія разнообразенъ: русскихъ лишь 2<sup>0</sup>/<sub>0</sub>; армяне составляютъ болѣе половины населенія. Затѣмъ живутъ татары, курды, айсоры, евреи, таты, грузины. Татары и курды ведутъ кочевой и полукочевой образъ жизни. Однимъ изъ главныхъ занятій жителей служитъ **земледѣліе**. Распространено оно на высотѣ отъ 4 до 7 тыс. ф. надъ уровнемъ моря. Ниже оно возможно лишь при искусственномъ орошеніи. Кромѣ хлѣбныхъ злаковъ въ низменныхъ мѣстахъ разводятъ хлопокъ, рисъ, клещевину, табакъ и др. **Огородничество** и **бахчеводство** относительно слабо развиты. **Садоводство** и **виноградарство** значительны въ низменной степной полосѣ. **Шелководствомъ** занимаются въ Нахичев. у. Суц. и **пчеловодство**. **Скотоводство**, благодаря обилію пастбищъ, играетъ важную роль и является единственнымъ источникомъ благосостоянія курдовъ и татаръ. Держать лошадей, буйволовъ, муловъ, овецъ, ословъ и др. **Рыболовство** незначительно. Изъ кустарныхъ промысловъ, исполняемыхъ б. ч. женщинами, развиты: башмачный, серебряный, ковровый, кожевенный и пр. Извозъ также даетъ нѣкоторый заработокъ. **Фабрично-заводская дѣятельность** ограничивается мелкими заводами сельско-хозяйственнаго типа. Сумма **торговыхъ оборотовъ** достигаетъ 14 мил. р. Внутренняя торговля мелкая; внѣшняя ведется съ Турціей и Персїей черезъ таможенныя учрежденія (главное Джульфа). **Пути сообщенія**. Жел. дор. 233 в.; шоссе 350 в. **Административное дѣленіе**. Губ. входитъ въ составъ Кавказскаго намѣстничества и дѣлится на 7 уѣздовъ. Участковъ 21, волостей 110, сельскихъ общ. 110, городовъ 5, прочихъ поселеній 1.301. **Землевлѣніе**. Точныя свѣдѣнія имѣются лишь о <sup>1</sup>/<sub>3</sub> земли: казенной 624.843 д.; частновладѣльческой 143.393 д. Общаго владѣнія казны и частныхъ собственниковъ 367 т. д.; городской 26.120; церквей, монастырей и мечетей 41.998 д. Владѣній на *мульходорскомъ* правѣ 11.543 д. и надѣльной переселенческой 5.880 д. **Образованіе**. Грамотныхъ 9<sup>0</sup>/<sub>0</sub>. Учебныхъ заведеній: высшихъ 1, среднихъ 3, специальныхъ 3, частныхъ и низшихъ 276, всѣхъ 283. Г. Эривань существовала въ первые вѣка христіанской эры. Эриванская крѣпость построена турками въ 1582 г., а въ 1827 г. взята штурмомъ Паскевичемъ (Эриванскимъ). Изъ достопримѣчат. отмѣтимъ: Армянскую церковь Зараваръ съ гробницей апостола Ананія и развалины сардарскаго дворца (уцѣлѣло приемное зало).

Издано на средства Е. И. В. В. К. Михаила Александровича.

Пространство 24.408,2 квадрат. верстъ.

Населеніе	{	въ уѣздахъ . . . . .	874,4	
		въ городахъ . . . . .	96,8	
			Всего . . . . .	971,2

Жител. на 1 кв. версту . . . . . 39,8  
Сельск. жит. на 1 кв. версту . . . . . 35,8

У Ѣ З Д Ы.	Пространство въ кв. вер.	Населеніе въ тысяч.
1. Эриванскій . . . . .	2.724,3	149,7
2. Александропольскій . . . . .	3.386,7	199,1
3. Нахичеванскій . . . . .	3.939,0	116,6
4. Новобаязетскій . . . . .	5.336,2	161,9
5. Сурмалинскій . . . . .	3.147,1	99,4
6. Шаруро-Даралагезскій . . . . .	2.637,5	90,4
7. Эчмиадзинскій . . . . .	3.237,4	154,1

ГОРОДА.

Эривань, р. Занга, ж. д., г. г., жит.—28,910.  
Александрополь, близъ р. Арпа-Чая, ж. д., у. г., жит.—33,879.  
Нахичевань, близъ р. Нахичевань-Чая, у. г., жит.—7,353.  
Новобаязеть, близъ рч. Каварь-Чая, у. г., жит.—9,838.  
Ордубать, близъ рч. Ордубать-Чая, б. г. Нхчви. у., жит.—4,456.

Редакція и Главная Контора изданій «РОССІЯ въ географическихъ картахъ по губерніямъ и областямъ Имперіи»—С.-Петербургъ, Калашниковскій пр., д. 23.

Редакторъ А. Е. Рябенко.





# ЭРИВАНСКАЯ ГУБЕРНІЯ











# ЗАПАДНАЯ СИБИРЬ.

## Губерніи Тобольская и Томская.

Зап. Сибирь представляет собой обширную низменность (1.963.806,4 кв. в.), омываемую на сѣв. водами Ледовитаго океана, на зап. ограниченную Уральскими горами, а въ юго-вост. углу ея, граничащемъ съ Китаемъ, поднимаются высокіе хребты Алтайскихъ горъ. Орошается эта низменность системой р. Оби и отличается крайне разнообразной почвой—отъ неплодородной болотистой до чернозема включительно. Климатъ Зап. Сибири въ общемъ схожъ съ климатомъ Европ. Россіи, но отличается большей сухостью и континентальностью. На сѣв. разсматриваемой области полосой съ зап. на вост. тянется тундра, которая южнѣе смѣняется лѣсной полосой—«урманами», гдѣ среди дремучаго хвойнаго лѣса встрѣчаются прогалинки лиственныхъ деревьевъ и кустарниковъ. Далѣе къ югу лѣсъ замѣняютъ луговые степи (Барабинская, Ишимская, Кулундинская), на которыхъ островками разбросаны березовыя рощицы. Эти луговые степи на югѣ переходятъ въ настоящія сухія и солончаковыя степи. Вышеописанная степная полоса изобилуетъ озерами. Юго-вост. уголъ Зап. Сибири занимаетъ Алтайская горная система (хребты Кузнецкій, Нарымскій, Салаирскій). Наиболѣе высокія горы превышаютъ линію вѣчнаго снѣга и называются «бѣлками»—напр. Катунскіе бѣлки (г. Бѣлуха). Алтай отличается рѣдкой живописностью и богатствомъ растительности и изобилуетъ полезными ископаемыми: золотомъ, желѣзомъ, мѣдью, серебряными рудами, каменнымъ углемъ и пр. Преобладающую массу населенія составляютъ русскіе. Изъ инородцевъ живутъ самоѣды, остяки, вогулы, татары, киргизы. Занятія жителей распредѣляются соотвѣтственно условіямъ природы. Въ тундрѣ главнымъ занятіемъ служитъ оленеводство. Промышляютъ также охотой и рыболовствомъ, какъ и въ лѣсной полосѣ, гдѣ кромѣ того значительны лѣсные промыслы. Въ степной полосѣ и мѣстами на Алтаѣ главными занятіями являются земледѣліе и скотоводство. Большое значеніе имѣетъ горное дѣло на многочисленныхъ Алтайскихъ рудникахъ, заводахъ, золотыхъ приискахъ. Обрабатывающая промышленность направлена гл. обр. на продукты земледѣлія и скотоводства. Торговля значительна. Продукты земледѣлія, скотоводства и звѣроловства, кедровыя орѣхи и пр. вывозятъ за предѣлы области.

Первыя свѣдѣнія о сношеніяхъ русскихъ съ Сибирью относятся къ XI в. Въ XII в. новгородцы неоднократно

предпринимаютъ походы за Уралъ «собирать дань», что продолжается и въ послѣдующіе вѣка до царствованія Іоанна Грознаго. Паденіе царствъ Казанскаго и Астраханскаго побудило Сибирскаго князя Едигера добровольно отдаться подъ власть Іоанна Грознаго (1555 г.). Преемникъ же Едигера, Кучумъ, не только оказалъ непокорность Москвѣ, но дѣлалъ набѣги на владѣнія Строгановыхъ въ Приуральѣ, мѣшая т. обр. промышленность и колонизацію края. Это побудило Строгановыхъ снарядить походъ въ глубь Сибири. По ихъ приглашенію донской казакъ Ермакъ Тимофеевичъ во главѣ своей дружины и служилыхъ людей Строгановыхъ (всѣхъ 840 ч.), вооруженныхъ огнестрѣльными ружьями и двумя пушками, отправился въ походъ въ 1579 г. Въ 1581 г., послѣ долгаго и упорнаго сопротивленія, Ермакъ взялъ столицу Кучума Искеръ (Сибирь) и отправилъ посольство въ Москву «бить челомъ государю новымъ Сибирскимъ царствомъ». Ермакъ продолжалъ еще дальнѣйшее завоеваніе Сибири и утвердилъ господство Россіи отъ Уральского хребта до Иртыша, но самъ погибъ въ битвѣ съ Кучумомъ въ 1584 г. Несмотря на огромное пространство и невыгодныя условія природы и климата Сибири, русскіе завоевали ее очень быстро. Б. ч. кочевыя разбѣденныя и плохо вооруженныя туземныя племена были легко покорены. Русскіе двигались на востокъ, слѣдуя по рѣчнымъ системамъ Оби, Енисея и др. рѣкъ. Во вновь занятыхъ мѣстностяхъ правительство строило крѣпости, служившія оплотомъ русской власти и центрами колонизаціи, изъ которыхъ впослѣдствіи образовалась б. ч. сибирскихъ городовъ. Въ виду невозможности удержать въ подчиненіи такую обширную страну лишь постройкой укрѣпленій и казачьими набѣгами, правительство стремилось заселить край, переселяя крестьянъ, высылая преступниковъ и плѣнныхъ. Переселялись и по собственному почину недовольные элементы: сектанты, бѣжавшіе отъ военной службы, крѣпостные, а позднѣе малоземельные крестьяне. Прослѣдимъ вкратцѣ развитіе русской колонизаціи въ Зап. Сибири. Съ 1579 г. по 1600 г. основаны: Тобольскъ (еще при Ермакѣ) и Тюмень; внизъ по Оби — Березовъ, вверхъ — Сургутъ, Нарымъ и Кетскій; вверхъ по Иртышу—Тара. Въ 1604 г. основанъ Томскъ, въ 1618 г.—Кузнецкъ въ предгорьяхъ Алтая для защиты отъ нападений инородцевъ, жившихъ въ верховьяхъ Енисея.

РОССІЯ. Географическое описаніе Россійской Имперіи по губерніямъ и областямъ, съ географическими картами губерній.

С.-Петербургъ, Калашниковскій пр., д. № 23.

Т. губ. тянется широкой полосой отъ Сѣв. Ледовитаго океана вглубь материка. На зап. она отдѣляется отъ Европейской Россіи Уральскими горами. **Площадь** ея вмѣстѣ съ о-вами Безымяннымъ, Бѣлымъ, Литке и др. составляетъ 1.219.229,7 кв. в., т. е. болѣе Австро-Венгріи и Германіи взятыхъ вмѣстѣ. **Поверхность** губ. занята обширной низменностью, имѣющей легкой склонъ съ юга на сѣв. Исключеніе составляетъ сѣв.-зап. уголь, гдѣ проходитъ отрогъ Урала — хребетъ Пай-Хой. **Природа, климатъ и почва.** Сѣв. часть губ. занимаетъ обширная полярная тундра, отличающаяся крайне суровымъ климатомъ и непригодная для заселенія. Здѣсь живутъ лишь самоѣды со стадами оленей. Тундра мало по малу переходитъ въ высокоствольный хвойный лѣсъ — тайгу («урманы»), среди кот. лежатъ топкія болота. Въ этой полосѣ мѣстами уже встрѣчаются пашни. Южнѣе лѣсъ постепенно замѣняется волнистой степью (Ишимской на зап. и Барабинской на вост.), усѣянной многочисленными озерами. Здѣсь болѣе теплый климатъ и плодородная, мѣстами черноземная почва благопріятствуютъ земледѣлію и заселенію. Губ. богата **рѣчками**. Главная—Обь (до 2000 в.), одна изъ величайшихъ въ Сибири, дѣлится на рукава и впадаетъ въ зал. — губу того же имени. Затѣмъ Иртышъ, Тоболь, Ишимъ и др. **Минеральные богатства** мало изслѣдованы. Есть глины, мѣдныя и желѣзныя руды, жерновой камень и пр. Золото нах. въ рѣчкахъ текущихъ съ Урала, янтарь—по морскому побережью, а въ тундрѣ—мамонтовую кость. Главную массу **населенія** (болѣе 90%) составляютъ русскіе. Изъ инородцевъ живутъ: въ южн. уѣздахъ—татары, бухарцы, киргизы, а въ сѣв.—самоѣды, остяки, вогулы. Въ губ. ежегодно переходитъ значительное число переселенцевъ изъ Европейской Россіи. Занятія населенія по губ. распределяются въ зависимости отъ вышеописанныхъ физическихъ условій мѣстности. Въ степной полосѣ главн. занятіями служатъ: **земледѣліе** (сѣютъ овесъ, пшеницу, рожь, ячмень, ленъ,

коноплю; излишекъ хлѣба вывозится въ Европ. Россію и на сѣв. Сибири) и **скотоводство**. Держать значительное количество лошадей, крупнаго и мелкаго рогатаго скота; сильно развито маслодѣліе. Подспорьемъ служатъ домашніе промыслы: пряденіе льна, тканье холстовъ выдѣлка овчины и пр. Чѣмъ дальше на сѣв., тѣмъ рѣже встрѣчаются пашни и тѣмъ болѣе значеніе приобретаютъ **рыболовство, звѣроловство** и сборъ кедровыхъ орѣховъ, котор. на сѣв. лѣсной полосы являются уже единственными источниками существованія инородцевъ. Послѣдніе владѣютъ значительными рыбными угодьями, кот. сдаютъ б. ч. въ аренду крупнымъ рыбопромышленникамъ. Охотятся гл. обр. на бѣлку и рябчика и меньше на пушного звѣря. Большое значеніе имѣютъ также: заготовка лѣса, гонка смолы и дегтя и обработка дерева. Въ тундрѣ занимаютъ гл. обр. **оленоводствомъ, затѣмъ звѣроловствомъ и рыболовствомъ. Фабрично-заводская дѣятельность** понемногу развивается. **Торговля** внутренняя сосредоточена на ярмаркахъ, главн. въ Тюмени и Ишимѣ. Значительная мѣховая торговля съ инородцами. Изъ губ. вывозятъ продукты земледѣлія, скотоводства, рыболовства и звѣроловства, кедр. орѣхи и пр. **Пути сообщенія.** Жел. дор. 450 в. Судходство по Тоболу, Иртышу и Оби. **Административное дѣленіе.** Губ. дѣлится на 10 уѣзд. Въ нихъ становъ 30, крестьянскихъ начальниковъ 36, волостей 260, сельскихъ общ. 2.609, городовъ 10, прочихъ поселеній 4.760. **Образованіе.** Учебн. заведеній: среднихъ 9, специальныхъ 18, низшихъ 1.028, всѣхъ 1.055. Грамотныхъ 14%. **Православн. церквей 437, монастырей 6.** — Покореніе Сибири относится къ 1581 г., когда атаманъ Донскихъ казаковъ Ермакъ Тимофеевичъ со своей храброй дружиной взялъ послѣ кровопролитныхъ битвъ столицу Сибирскаго царя Кучума — Искеръ. Ермакъ утвердилъ господство Россіи въ Зауральѣ, откуда оно шагъ за шагомъ распространилось до самыхъ береговъ Тихаго океана.

Пространство 1.219.229,7 квад. верстѣ.

Населеніе { въ уѣздахъ . . . . . 1.709,5  
въ тысяч. { въ городахъ . . . . . 132,9

Всего . . . . . 1.842,4

Жител. на 1 кв. версту . . . . . 1,5

Сельск. жит. на 1 кв. версту . . . . . 1,4

ГОРОДА.

- Тобольскъ, р. Иртышъ, г. г., прист., жит. 20,887.
- Березовъ, р. Сова, окр. г., жит. 1,168.
- Ишимъ, р. Ишимъ, окр. г., жит. 11,713.
- Курганъ, р. Тоболь, оз. Чиgirинъ-Яръ, ж. д., окр. г., жит. 16,443.
- Сургутъ, р. Обь, окр. г., жит. 1,244.
- Тара, рч. Тара, окр. г., прист., жит. 8,339.
- Туринскъ, р. Тура, и рч. Ялмыка, окр. г., жит. 3,418.
- Тюкалинскъ, рч. Тюкала, окр. г., жит. 6,478.
- Тюмень, р. Тура и рч. Тюменка, ж. д., окр. г., прист., жит. 29,713.
- Ялуторовскъ, р. Тоболь, окр. г., жит. 3,388.

Редакція и Главная контора изданій «РОССІЯ въ географическихъ картахъ по губерніямъ и областямъ Имперіи» — С.-Петербургъ, Калашниковскій пр., д. 23.

Издано на средства **Г. И. В. В. К. Михаила Александровича.**

Редакторъ **А. Е. Рябенко.**





Губ. занимает юго-вост. часть Западной Сибири и на югѣ граничитъ съ Китаемъ. **Площадь** ея равняется 744,576 кв. в. **Поверхность и природа.** Сѣв. часть губ. представляетъ собой низменную, лѣсистую и заболоченную равнину. Лѣса подвергаются частымъ пожарамъ. Средняя полоса — степная (степи Барабинская, Кулундинская и Васюганская), усеяна горько-солен. озерами, болотами и солончаками. Южн. часть, по величинѣ въ 10 разъ превышающая Швейцарію, занята Алтайской горной системой; высшая точка гора Бѣлуха. Нагорье это изрѣзано продольными долинами на отдѣльные хребты, склоны которыхъ покрыты богатой растительностью (хрб. Колыванскій, Кузнецкій, Салаирскій и др.). **Почва** очень разнообразна: отъ болотистой и глинистой до чернозема включительно. **Климатъ** континентальный и относительно суровый. Въ степной обл. и на южн. склонахъ Алтая онъ нѣсколько теплѣе. Средняя годовая Томска — 0,6°. **Орошеніе**, исключая южн. части Барабинской степи, обильно. Р. Обь съ Биемъ, Катунью, Кетомъ, Калундрой, Чусей и др. Къ бассейну Енисея принадлежатъ золотоносныя горныя рѣки: Абаканъ, Мал. Абаканъ, Аны, Таштынь, Тея и др. **Озеръ** до 1800. Значительны Чанъ, Убинское и др. Изъ горныхъ наз. Телецкое и Колыванское. **Минеральныя богатства** сосредоточены въ сѣв.-зап. части Алтайскаго горнаго округа, принадлежащаго Кабинету Его Величества. Рудныхъ мѣсторожденій до 800. Разработка производится на 500 рудникахъ, принадлежащихъ къ 2-мъ группамъ — Змѣиногорской и Салаирской. Добываютъ серебро-свинцовыя и мѣдныя руды, золото, желѣзо, каменный уголь, цвѣтные камни и соль изъ самосадочныхъ озеръ Алеускаго и Борового. Главную массу **населенія** составляютъ русскіе (91,40%), число которыхъ ежегодно растетъ путемъ переселенія. Татары 5%, киргизы-кайсаковы 1,2%. Остальные инородцы незначительны: евреи, мордва, самоѣды, остяки и пр. Главнымъ занятіемъ жителей южн. части губ. служитъ **земледѣліе**. Система полевод-

ства залежно-полевая. **Огородничество** сущ. лишь для удовлетворенія мѣстныхъ нуждъ. **Скотоводство** издавна ведется въ широкихъ размѣрахъ, благодаря обилію пастбищъ. Разводятъ крупный рогатый скотъ, лошадей, буйволовъ, мараловъ (горныхъ оленей), овецъ и пр. **Пчеловодство** сильно развито, особенно на Алтайскомъ нагорьѣ. **Лѣсные промыслы** очень значительны. Отмѣтимъ мочальный и сборъ кедровыхъ орѣховъ. **Рыбный промыселъ** развитъ въ Нарымскомъ краю и въ уѣздахъ Томскомъ, Маринскомъ и Каинскомъ. **Звѣриные промыслы** доходны: бьютъ пушнину и птицу. **Кустарные промыслы:** обработка дерева, шерсти, кожи и пр. Особенно развиты шубный и кузнецкій пр. **Фабрично-заводская дѣятельность.** 1-ое мѣсто занимаютъ заводы перерабатывающіе минералы: серебро — и мѣдно-плавильные и др. Имѣется шлифовальная фабрика — Колыванская. Затѣмъ идутъ мельницы, маслобойни и пр. **Торговля** значительна. Съ Монголіей ведется мѣновая торговля. За взятые товары монголы расплачиваются шкурами. **Пути сообщенія.** Жел. дор. 1084 в. Грунтовая колесная дорога въ Монголію и др. — Земли сѣв. части губ. (Каинскій, Маринскій и б. ч. Томскаго) принадлежатъ казнѣ, южн. же часть — Кабинету Его Величества (Алт. горн. окр.). Въ Бійскомъ окр. нах. земли Сибирскаго казачьяго войска **Административное дѣленіе.** Губ. дѣлится на 7 уѣздовъ. Въ нихъ становъ 32, крест. начальниковъ 29, волостей 301, сельск. общ. 3.523, городовъ 9, прочихъ поселеній 3.338. **Образованіе.** Грамотныхъ 14%. Учебныхъ заведеній: высшихъ 2, среднихъ 8, специальныхъ 15, частныхъ и низшихъ 1.546, всѣхъ 1.571. **Православныхъ церквей** 88, монастырей 4. — Впервые русскіе появились на территории нынѣшней Томской губ. въ концѣ XVI в. и построили г. Нарымъ. XVII в. прошелъ въ постоянной борьбѣ съ ипородцами: строили остроги и провели укрѣпленную линію отъ Иртыша да Кузнецка. Послѣ замиренія край сталъ быстро населяться русскими.

Пространство 744.576,7 квадр. верстѣ.

Населеніе { въ уѣздахъ . . . . . 2.932,0  
въ тысяч. { въ городахъ . . . . . 296,3

Всего . . . . . 3.228,3

УѢЗДЫ.	Пространство въ кв. вер.	Населеніе въ тысяч.
1. Томскій . . . . .	248.036,4	587,3
2. Барнаульскій . . . . .	106.739,4	1.112,3
3. Бійскій . . . . .	86.121,1	420,3
4. Змѣиногорскій . . . . .	83.085,2	382,2
5. Каинскій . . . . .	67.518,3	277,7
6. Кузнецкій . . . . .	81.634,2	217,6
7. Маринскій . . . . .	71.442,1	230,9

Жител. на 1 кв. версту . . . . . 4,3  
Сельск. жит. на 1 кв. версту . . . . . 3,9

ГОРОДА.

Томскъ, р. Томъ и рч. Ушайка, ж. д., гг., жит. 67.419.  
Барнаулъ, рр. Обь и Барнаулка, уѣзд. г., прист. жит. 33380.  
Бійскъ, р. Бій, уѣзд. г., прист. жит. 20.649.  
Каинскъ, р. Омь и рч. Каменка, ж. д., уѣзд. г., жит. 7.701.  
Кузнецкъ, р. Томъ уѣзд. г., жит. 4.099.  
Маринскъ, р. Кія, ж. д., уѣзд. г., жит. 15.614.  
Змѣиногорскъ, р. Змѣенка, б. г., Бійск. уѣзд. жит. 6.838.  
Колыванъ, рч. Чауса, б. г., Тмск. уѣзд. жит. 8.470.  
Нарымъ, рч. Нарымка, б. г., Томск. уѣзд. прист. жит. 854.  
Ново-Николаевскъ, р. Обь ж. д., б. г., Тмск. уѣзд. прист. жит. 26.267.

Редакція и Главная контора изданій «РОССІЯ въ географическихъ картахъ по губерніямъ и областямъ Имперіи» — С.-Петербургъ, Калашниковскій пр., д. 23.

Издано на средства Е. И. В. В. К. Михаила Александровича.

Редакторъ А. Е. Рябченко.









# ЛЕДОВИТЫЙ ОКЕАНЪ







# ВОСТОЧНАЯ СИБИРЬ.

Губерніи: Иркутская, Енисейская; области: Якутская, Забайкальская, Амурская, Приморская, Камчатская и Сахалинская.

Вост. Сибирь, границами которой служат Сѣв. Ледовитый океанъ, Берингово, Охотское и Японское моря, Китай и Зап. Сибирь, расположена въ бассейнѣ р.р. Енисея, Лены и Амура. Площадь ея огромна: вмѣстѣ съ принадлежащими ей о-вами, она занимаетъ 9.032.539,1 кв. в. Вост. Сибирь гориста. Все пространство восточнѣе р. Енисея заполнено обширными плоскогорьями и горными хребтами. Назовемъ Саянскій, Яблоновъ и Становой хр. Низменности встрѣчаются лишь по морскому побережью и по рѣкамъ. Климатъ Вост. Сибири континентальный и отличается сухостью, суровостью и рѣзкими колебаніями температуры. По характеру природы Вост. Сибирь, какъ и Зап. дѣлится на три полосы. Въ южн., наиболѣе плодородной части, встрѣчаются степные участки; средняя занята тайгой, состоящей изъ пихты, лиственницы и др. и отличающейся отъ зап.-сибирской отсутствіемъ травы, насѣкомыхъ и птицъ; на сѣверѣ раскинулась необозримая тундра. Область, лежащая къ вост. отъ Яблоноваго и Становаго хр., отличается отъ остальной Сибири: здѣсь климатъ влажный и болѣе мягкій, а растительность богатая и очень разнообразная—смѣшеніе сибирскихъ породъ съ южными. Полезныя ископаемыя края значительны и отличаются разнообразіемъ. Главное богатство составляетъ золото, добыча котораго производится во многихъ мѣстахъ и даетъ заработокъ нѣсколькимъ десяткамъ тысячъ жителей. Составъ населенія пестрый: преобладаютъ русскіе, изъ инородцевъ живутъ буряты, якуты, тунгузы, татары, чукчи, юкагиры, гилаки, айносы и др. Занятія жителей распределяются въ зависимости отъ условій природы и климата. Земледѣліе ведется успѣшно въ южн. части области. Скотоводство, имѣющее у русскихъ второстепенное значеніе, служитъ основнымъ занятіемъ инородцевъ, какъ въ южн. части, такъ и въ тундрѣ (оленоводство). Источникомъ благосостоянія жителей лѣсной полосы являются лѣсные промыслы, а также охота и рыболовство, которыми промышляютъ и въ тундрѣ. Укажемъ еще на морскіе промыслы въ Камчатской обл. Обрабатывающая промышленность слабо развита. Торговля ведется съ Европ. Россіей и Китаемъ. Вывозятъ сырые продукты.

«Занятіе русскими Сибири было неизбѣжнымъ слѣдствіемъ распространенія Русскаго государства на востокъ въ XVI в. и необходимость обезопасить русскія границы отъ безпокойныхъ инородцевъ, а также пушныя богатства Сибири побудили упрочить и продолжить завоеванія Ермака». Краткая исторія завоеванія Сибири изложена на схематической картѣ Зап. Сибири. Продолжимъ хронологи-

ческий обзоръ дальнѣйшаго распространенія русскихъ владѣній на востокъ. Въ 1618 г. основаны на Енисей Туруханскъ и Енисейскъ, откуда совершается переходъ на р. Лену и далѣе до Вост. Океана (1620—1640 г.г.). Изъ Туруханска переходятъ на Лену по Нижней Тунгускѣ, Чанѣ и Вилюю, а также прямо съ Н. Тунгуски Чечуйскимъ волокомъ. Изъ Енисейска занимаютъ земли буряты по Ангарѣ и Илиму и переходятъ на Лену по р. Кутѣ. Въ это время основываютъ Красноярскъ, Илимскъ, Тунгускій, Братскій и Кутскій остроги. Въ 1632 г. основываютъ Якутскъ, откуда проникаютъ къ устьямъ рѣкъ Лены, Яны и Колымы, а также по Алдану, Маѣ и Юдомѣ достигаютъ береговъ Вост. Океана. Между 1640 и 1660 г.г. русскіе укрѣпляются въ землѣ буряты (осн. Верхленскъ и Удинскъ), появляются у озера Байкала, строятъ Верхне-Ангарскъ и Баргузинъ. Затѣмъ занимаютъ все нынѣшнее Забайкалье, строятъ остроги Баунтовскій, Нерчинскій и Иркутскій и по Амуру доходятъ до Вост. Океана (Ерѳей Хабаровъ со своими охотниками взялъ Албазинъ и покорилъ всѣхъ инородцевъ до самаго устья Амура). Въ 1647 г. казакъ Семенъ Дежневъ совершилъ морское путешествіе отъ устья Колымы до Анадыри и открылъ проливъ между Азіей и Америкой. Но открытіе это сдѣлалось извѣстнымъ лишь сто лѣтъ спустя, когда Берингъ вторично открылъ проливъ, названный его именемъ. Въ концѣ XVII и началѣ XVIII в.в. русскими занята Камчатка и Курильскіе о-ва. Въ 1689 г. по Нерчинскому договору Россія уступила Китаю берега р. Амура и кр. Албазинъ была разрушена. Въ 1858 г. по Айгунскому договору Россія приобрѣла правый берегъ Амура отъ р. Аргуни до устья. Лѣвый же до р. Усури признанъ за Китаемъ, а земли отъ р. Усури до океана были оставлены въ общемъ владѣніи Россіи и Китая. Ихъ присоединили къ Россіи въ 1860 г. по Пекинскому договору. Въ 1875 г. опредѣлены границы Россійскихъ и Японскихъ водъ. О-въ Сахалинъ, бывший въ нераздѣльномъ владѣніи Россіи и Японіи, перешелъ въ полное владѣніе Россіи, а Японія получила Курильскіе о-ва. Въ 1905 г. послѣ Русско-Японской войны южная часть Сахалина до 50° параллели отошла къ Японіи. Въ административномъ отношеніи Вост. Сибирь дѣлится на два генераль-губернаторства: Приамурское—области Амурская, Камчатская, Приморская, Сахалинская — и Иркутское, въ составъ котораго входятъ остальные четыре области и губерніи.

РОССІЯ. Географическое описаніе Россійской Имперіи по губерніямъ и областямъ, съ географическими картами губерній.

С.-Петербургъ, Калашниковскій пр., д. № 23.

Площадь губернии занимает 638.198,2 кв. в. Поверхность представляет собой волнистое плоскогорье, на котором горные хребты чередуются со степными равнинами. Из горъ наз. Саянскія и Тункинскія на юго-зап. и Байкальскія вдоль о. Байкала. Климатъ, почва и растительность. Южная часть, обнимающая губернію, за исключеніемъ двухъ сѣверныхъ уѣздовъ, является полосой культурно-земледѣльческой. Почва здѣсь большею частью суглинистая, мѣстами черноземная; климатъ суровый, но здоровый: зима малоснѣжная, безвѣтренная при ясномъ небѣ. — Сѣверные уѣзды покрыты высокоствольнымъ лѣсомъ—тайгой (сибирскіе ель, кедръ, пихта, лиственница и пр.) и болотами. Лѣтомъ въ тайгѣ въ массѣ появляются оводы, мошкара и пр., называемые сибиряками «гносомъ». Удобныя для заселенія полосы встрѣчаются лишь по долинамъ рѣкъ. Климатъ отличается суровостью и рѣзкими переходами отъ тепла къ холоду. Почва большею частью каменистая и болотистая. Орошеніе. Озеро Байкаль составляетъ восточную границу губерніи. По величинѣ оно равняется Голландіи съ Люксембургомъ, а длиною разстоянію отъ С.-Петербурга до Москвы. Главныя рѣки: Ангара (истокъ Байкала) съ Иркутомъ, Окой, Илимомъ и друг., 2 Тунгузки, Лена (1600 в.) съ притоками Киренгой, Витимомъ и др. Минеральныя богатства значительны: золото, магнитныя и желѣзныя руды, діориды, порфиръ, гнейсы, сланцы, графитъ (копи Алибера), соль, огнеупорная глина, цвѣтные камни. Населеніе больш. частью русское (73,58%) ежегодно увеличивающееся путемъ пересел. Буряты 21,17%; затѣмъ евреи, татары, поляки, якуты, тунгузы и цыгане. Главнымъ занятіемъ жителей въ южной части служатъ земледѣліе. Особенно оно развито въ Балаганскомъ у., гдѣ почва плодородная. Промышленное огородничество развито въ с. Александровскомъ Иркутскаго уѣзда и г.г. Балаганскѣ и Киренскѣ. Скотоводство распространено особенно у буряты и тунгузовъ Иркутскаго, Верхоленскаго и Балаганскаго уѣздовъ. Держать лошадей, рогатый скотъ, овецъ и оленей. Рыболовство служитъ важнымъ подспорьемъ для прибрежныхъ жителей о. Байкала (бьютъ также нерпу—тюленя) и въ уѣздахъ Киренскомъ и Верхоленскомъ (омуль, харіусъ, язь, таймень и др.). Звѣроловство тоже значительно. Благодаря обилію лѣса лѣсные промыслы сильно развиты, особенно у сплавныхъ рѣкъ, городовъ и заводовъ: рубка, заготовка и сплавъ лѣса, сидка смолы и дегтя, судостроеніе, сборъ кедровыхъ орѣховъ и ягодъ. Кустарные промыслы ограничиваются лишь домашнимъ потребленіемъ. Извозъ (содержаніе казенныхъ, земскихъ и вольныхъ почтъ) и отхожіе промыслы тоже развиты. Фабрично-заводская дѣятельность незначительна (заводы солеваренныя, винокуренныя, мельницы и др.). Торговля ведется съ Европейской Россіей, Западной Сибирью и Китаемъ. Вывозятъ хлѣбъ, спиртъ, кожи и пр. Главный центръ Иркутскъ. Пути сообщенія. Жел. дор. 897 в. Водное сообщеніе по Ангарѣ, Ленѣ и озеру Байкалу. Административное дѣленіе. Губернія входитъ въ составъ Иркутскаго генераль-губернаторства и дѣлится на 5 уѣздовъ. Въ нихъ становъ 23, крестьянскихъ начальниковъ 21, волостей 98, сельскихъ обществъ 625, городовъ 6, прочихъ поселеній 2336. Образованіе. Грамотныхъ 19%. Учебныхъ заведеній: среднихъ 6, спеціальныхъ 15, низшихъ 515, всѣхъ 536. О землевладѣніи данныхъ нѣтъ. Въ губерніи находятся земли Сибирскихъ казаковъ. Православныхъ церквей 223, монастырей 4. Отмѣтимъ Вознесенскій монастырь (1672 г.), гдѣ находятся мощи св. Иннокентія.—Окончательное закрѣпленіе русскаго владычества въ нынѣшней Иркутской губерніи относится ко 2-ой половинѣ XVII вѣка, когда здѣсь возникъ рядъ остроговъ, давшихъ начало городамъ. Губернскій городъ Иркутскъ основанъ въ 1652 г., какъ крѣпость.

Издано на средства Е. И. В. В. К. Михаила Александровича.

Пространство 638.198,2 квадр. верстѣ.

Населеніе	} въ уѣздахъ . . . . .	591,0	
въ тысяч.		} въ городахъ . . . . .	105,2
			Всего . . . . .

Жител. на 1 кв. версту . . . . .	1,1
Сельск. жит. на 1 кв. версту. . . . .	0,9

УѢЗДЫ.	Пространство въ кв. вер.	Населеніе въ тысяч.
1. Иркутскій. . . . .	68.594,0	246,3
2. Балаганскій . . . . .	37.315,1	180,8
3. Верхоленскій. . . . .	65.667,3	91,3
4. Киренскій. . . . .	359.798,2	66,9
5. Нижнеудинскій. . . . .	106.823,6	110,9

ГОРОДА.

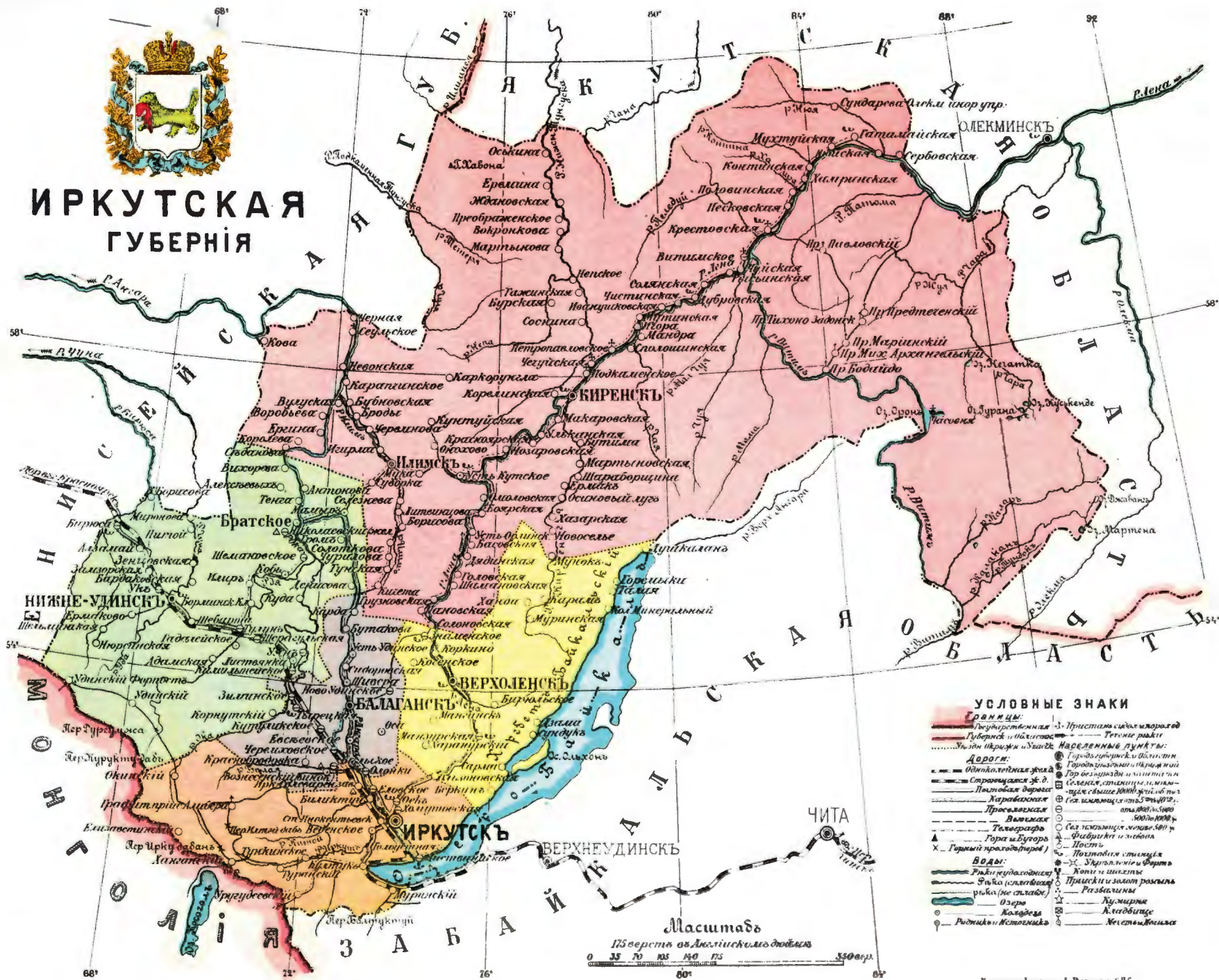
Иркутскъ, р. Ангара, ж. д., г.г. жит. 75,697.
Балаганскъ, р. Ангара, у. г., жит. 1,920.
Верхоленскъ, р. Лена, у. г., жит. 1,079.
Киренскъ, р.р. Киренга и Лена, у. г., жит. 2,014.
Нижнеудинскъ, р. Уда, ж. д., у. г., жит. 5,750.
Илимскъ, р. Илимъ, б. г., Кирск. у. жит. 933.

Редакція и Главная контора изданій «РОССІЯ въ географическихъ картахъ по губерніямъ и областямъ Имперіи» — С.-Петербургъ, Калашниковскій пр., д. 23.

Редакторъ А. Е. Рябенко.



# ИРКУТСКАЯ ГУБЕРНІЯ





Губ. расположена по течению р. Енисей и тянется съ сѣв. отъ м. Челюскина на югъ до границъ Китая на 2800 в. **Площадь** ея (съ о-вами Таймыромъ, Сибиряковымъ и др.) огромна — 2.233.929 кв. в. По величинѣ губ. занимаетъ 2-ое мѣсто въ Имперіи и равняется половинѣ Евр. Россіи. **Поверхность.** Южн. часть губ. гориста (горы Алтайскія, Саянскія и Кузнецкія) и пересѣчена узкими параллельными долинами, заросшими лѣсомъ (кедрами). Далѣе на сѣв. идетъ слегка всхолмленная равнина, постепенно понижающаяся къ Ледовитому ок. Здѣсь встрѣчаются лишь отдѣльные хребты: Питскій, Путорма, Бирайга. По характеру **климата, почвы и растительности** губ., какъ и смежныя сибирскія, можетъ быть раздѣлена на 3 полосы: 1) полосу полярно-тундровую (Туруханскій край, занимающій  $\frac{2}{3}$  губ.), бесплодную, съ крайне суровымъ климатомъ (средняя годовая Толстаго Носа — 13°); 2) среднюю—лѣсистую и болотистую —тайгу, и 3) южную, отличающ. болѣе теплымъ климатомъ и плодородной почвой (черноземъ). Въ уѣздахъ — Минусинскомъ и Ачинскомъ нах. значительныя степныя участки. Главная **рѣка** губ. — Енисей съ притоками Абаканомъ, Тунгузками, Туруханомъ и др. Зап. орошенъ рѣками Обьскаго бассейна, а на сѣв. Акабара, Тазъ, Хатанга впадаютъ непосредственно въ Ледовитый ок. Губ. богата **полезными ископаемыми:** добываютъ золото, серебро-свинцовыя, мѣдныя и желѣзн. руды, камен. уголь, графитъ, соль, гнейсъ и огнеупорную глину, **Населеніе** б. ч. русское (90%), постоянно увеличивается путемъ переселенія. Изъ инородцевъ живутъ: на сѣв.—самоѣды, тунгузы, якуты; на югѣ—киргизы, татары и др. **Земледѣліе** процвѣтаетъ въ 4-хъ южн. уѣздахъ, особенно въ Минусинскомъ, наиболѣе густо населенномъ. Система хозяйства переложная. Развито и огородничество. **Скотоводство** значительно распространено, а у кочующихъ инородцевъ Ачинскаго и Минусинскаго уѣздовъ и Туруханскаго края является единственнымъ источникомъ благосостоянія. Держать лошадей, крупный рогатый скотъ, овецъ, свиней, оленей, мараловъ (горныхъ оленей). **Пчеловодство** развито въ Ачинскомъ и Минусинск. уѣздахъ. **Рыболовство** и **звѣроловство** процвѣтаетъ особенно на сѣв., гдѣ являются постояннымъ и доходнымъ занятіемъ жителей. **Лѣсные промыслы** и сборъ кедровыхъ орѣховъ сильно развиты въ тайгѣ, гдѣ земледѣліе ведется лишь въ долинахъ рѣкъ и служитъ только подспорьемъ къ этимъ главн. занятіямъ. **Кустарные промыслы** ограничиваются выдѣлкой предметовъ, необходимыхъ въ крестьянскомъ обиходѣ. **Извозъ** и **отхожіе промыслы** даютъ хорошій заработокъ. **Фабрично-заводская дѣятельность** слабо развита, что объясняется малонаселенностью губ. и отсутствіемъ капиталовъ. **Торговля** производится главн. обр. на ярмаркахъ. Продають хлѣбъ, желѣзо, масло, щетину, кожу и пр. **Пути сообщенія.** Жел. дор.—1444 в. Грунтовыхъ дорогъ (Московскій трактъ) 1200 в. Водныя пути. Судоходны Енисей, Чулымъ и др. **Землевлдѣніе.** Б. ч. земель принадлежатъ казнѣ. Казачьей земли 150.595 д. Подъ переселенческими участками до 739,000 д. Запасныхъ до 200,000 д. **Заказныхъ лѣсовъ** до 5 $\frac{1}{2}$  мил. д. **Административное дѣленіе.** Губ. входитъ въ составъ Иркутскаго генералъ-губернаторства. Въ ней уѣздовъ 7, становъ 21, крестьянскихъ начальниковъ 21, волостей 70, сельск. общ. 1051, городовъ 6, остальныхъ поселеній 1464. **Образованіе.** Учебныхъ заведеній: среднихъ 6, спеціальныхъ 6, частныхъ и низшихъ 422, всѣхъ 434. Грамотныхъ 17%. **Православныхъ церквей** 226, монастырей 6. — Енисейскій край открытъ въ XVI в. Дьяковымъ. Окончательно завоеванъ у киргизовъ край былъ въ XVIII в. и тогда правительство приступило къ его устройству.

Пространство 2.233.929,5 квадр. верстъ.	
Населеніе { въ уѣздахъ . . . . . 825,1	
въ тысяч. { въ городахъ . . . . . 136,5	
Всего. . . . .	961,6

Жител. на 1 кв. версту. . . . .	0,4
Сельск. жит. на 1 кв. версту. . . . .	0,4

ГОРОДА.

УѢЗДЫ.	Пространство въ кв. вер.	Населеніе въ тысяч.
1. Красноярскій. . . . .	19.024,0	192,8
2. Ачинскій . . . . .	51.071,0	184,8
3. Енисейскій. . . . .	384.303,7	78,7
4. Канскій . . . . .	70.962,7	225,9
5. Минусинскій. . . . .	79.571,9	255,6
6. Туруханскій. . . . .	1.609.824,2	16,6
7. Усинскій край. . . . .	19.172,0	7,2

- Красноярскъ, р. Енисей и рч. Кача, ж. д. гг., прист. жит. 46,919.
- Ачинскъ, р. Чулымъ и рч. Ачинка, ж. д. уѣзд. г., прист. жит. 7,214.
- Енисейскъ, р. Енисей, уѣзд. г., прист. жит. 11,487.
- Канскъ, рр. Канъ и Тарай, ж. д. уѣзд. г., жит. 7,180.
- Минусинскъ, рч. Минусинка, уѣзд. г., прист. 45,118.
- Туруханскъ, р. Туруханъ, б. г., Енек. уѣзд. жит. 181.

Редакція и Главная контора изданій «РОССІЯ въ географическихъ картахъ по губерніямъ и областямъ Имперіи» — С.-Петербургъ, Калашниковскій пр., д. 23.

Издано на средства Г. И. В. В. К. Михаила Александровича.

Редакторъ А. Е. Рябченко.

**УСЛОВНЫЕ ЗНАКИ**

**Границы:**

- Государственная
- Губернская и Областная
- Уездная, окружная и Уставовская

**Дороги:**

- Общественная ж.д.
- Специальная ж.д.
- Почтовая дорога
- Кавказская
- Простая
- Выкатка
- Телеграф
- Горы и Вулканы
- Первый проход (перевал)

**Воды:**

- Рыба (судоводная)
- Рыба (сплавная)
- Рыба (сплавная)
- Озеро
- Колодезь
- Рейды и Источники
- Притоки судоводных и порогов
- Течение реки

**Населенные пункты:**

- Город губернский и Областной
- Город уездный и Окружной
- Город безуездный и заштатный
- Селенки, станицы, имевшие свыше 10000 жителей обоего пола
- Селенки, имевшие от 5000 до 10000 жителей обоего п.
- Селенки, имевшие от 1000 до 5000 жит.
- Селенки, имевшие от 500 до 1000 жит.
- Селенки, имевшие менее 500 ж. об. пол.
- Фабрика и завод
- Пост
- Почтовая станция
- Укрывален и Форт
- Кап и миссия
- Приток и лавина
- Развалины
- Курганы
- Кладбище
- Мечеть и Минарет



**ЕНИСЕЙСКАЯ  
ГУБЕРНІЯ**  
Масштаб  
350 верста въ Англійскихъ дюймъ  
0 70 140 210 280 350 700 вер

Картограф. зав. Д. Руднева. (Л.б.)

Площадь Якут. обл. съ о-ми. Яховскими и Новой Сибирью равняется 3.482, 533, 3 кв. в. На пространствѣ, занимаемом обл., свободно могут помѣститься почти всѣ государства Зап. Европы. **Поверхность** въ общемъ представляетъ собой гористую мѣстность, наклоненную къ сѣв.-зап. и переходящую постепенно въ тундровыя равнины. На югѣ и юго-востокѣ проходитъ Становой хребетъ, отдѣляющій хребты Колымскій, Алазейскій, Верхоянскій, Орулганскій и друг. Вершины ихъ не достигаютъ снѣговой линіи. **Орошеніе.** Обл. богато орошена р. Леной (3,093 в.) и ея притоками: Витимомъ, Олекмой, Алданомъ и Велюей; затѣмъ самостоятельныя рѣки—Анабара, Яна, Индигирка, Алцея и др. Всѣхъ рѣкъ до 2000, а озеръ, изобилующихъ рыбой, еще больше. Сѣв. обл. омывается водами Ледовит. океана. Въ **минеральныхъ богатствахъ** нѣтъ недостатка: серебро-свинцовыя и желѣзныя руды, графитъ, каменный уголь и каменная соль; близъ устья Лены собираютъ янтарь. Есть рѣдкіе цвѣтные камни: ахтарандитъ, вилюитъ и вилюйскій гросуляръ (зеленый гранатъ). Золотопромышленность развита въ Олекминскомъ и Вилюйскомъ уѣздахъ. **Населеніе.** Преобладаютъ инородцы (90%): якуты, татары, тунгузы, чукчи, ююпигы и др. По плотности населенія обл. уступаетъ всѣмъ губерніямъ и областямъ Имперіи. Въ отношеніи **климата, почвы, природы и занятій** обл. можетъ быть подраздѣлена на 2 полосы: первая соответствуетъ поясу тайги, высокоствольныхъ, непроходимыхъ, смѣшанныхъ лѣсовъ. Надъ лѣсами и болотами, подобно о-вамъ, поднимаются горныя вершины, лишеныя растительности—«гольцы». Удобныя для земледѣлія мѣста находятся лишь въ долинахъ рѣкъ. Почва глинистая, иловатая и солончаковая. Климатъ отличается суровостью и континентальностью, т. к. доступъ теплымъ вѣтрамъ съ юга и востока прегражденъ горами. Средняя годовая—8°. Зима семимѣсячная, но малоснѣжная. Главными занятіями жителей служатъ **лѣсные промыслы** и **звѣроловство** (бьютъ бѣлку, горностая, песца, хомяка, медвѣдя и рѣдко бобра). Въ Олекминскомъ уѣздѣ преобладающимъ занятіемъ является земледѣліе, значительно улучшившееся благодаря трудолюбію и знанію поселившихся здѣсь старообрядцевъ и сектантовъ. Въ Якутскомъ и больш. частью Вилюйскомъ уѣзд. земледѣліемъ занимаются подъ городами и въ русскихъ поселкахъ. Сѣютъ ячмень, яровую пшеницу и овесъ. Скотоводство развито въ мѣстностяхъ, гдѣ нѣтъ сплошного лѣса.—Вторая полоса—полярно-тундровая, имѣетъ унылый пустынный видъ, сплошь покрыта болотами, озерами и топями. Здѣсь произрастаютъ: кустарниковая лиственница, верескъ, таликкъ, мохъ и лишай. Почва вѣчно мерзлая и оттаиваетъ лишь на нѣсколко вершковъ. Въ Верхоленскомъ у. находится самая холодная мѣстность земного шара: средняя годовая—17°. Морозъ достигаетъ страшной силы: ртуть замерзаетъ, желѣзо дѣлается хрупкимъ. Въ этой полосѣ занимаютъ олениводство, звѣроловствомъ и рыболовствомъ, сборомъ мамонтовой кости и моржоваго зуба. **Фабрично-заводская** промышленность собственно не существуетъ, а есть лишь небольшія промышленныя заведенія, болшею частью мельницы. **Торговля** сосредоточена на 2-хъ ярмаркахъ въ Якутскѣ. Вывозятъ пушнину и мамонтовью кость, а на припски продаютъ лошадей, масло, мясо, рыбу и пр. **Пути сообщенія.** Жел. дор. нѣтъ. Водное сообщеніе производится по Ленѣ и ея притокамъ. На сѣв. ѣздятъ на собакахъ. **Административное дѣленіе.** Обл. входитъ въ составъ Иркутскаго генераль-губернаторства. Обл. дѣлится на 5 уѣздовъ. Въ нихъ станова 14, волостей 33, селскихъ обществъ 357, городовъ 5, остальныхъ поселеній 337. **Образованіе.** Грамотныхъ 5%. Учебныхъ заведеній: среднихъ 2, специальныхъ 5, низшихъ 97, всѣхъ 104. **Православныхъ церквей** 97, монастырей 1.—Обл. находится въ русскомъ владѣніи съ XVII в., но плохо поддается колонизаціи и культурѣ, вслѣдствіе неблагоприятныхъ климатич. и почвенныхъ условий.

Издано на средства Е. И. В. В. К. Михаила Александровича.

Пространство 3.482.533,3 квадр. верстѣ.

Населеніе	вѣ тысяч.	въ уѣздахъ . . . . .	309,0
		въ городахъ . . . . .	13,6
		Всего . . . . .	322,6

Жител. на 1 кв. версту . . . . .	0,09
Сельск. жит. на 1 кв. версту . . . . .	0,09

УѢЗДЫ.	Пространство въ кв. вер.	Населеніе въ тысяч.
1. Якутскій . . . . .	719.097,0	171,9
2. Верхоянскій . . . . .	943.174,0	18,7
3. Вилюйскій . . . . .	882.736,2	85,9
4. Колымскій . . . . .	603.013,0	11,8
5. Олекминскій . . . . .	334.513,1	34,3

ГОРОДА.

- Якутскъ, р. Лена, обл. г., жит. 7,274.
- Верхоянскъ, р. Яна, окр. г., жит. 310.
- Вилюйскъ, р. Вилюй, окр. г., жит. 419.
- Олекминскъ, р. Лена, окр. г., жит. 980.
- Средне-Колымскъ, р. Колыма, окр. г., жит. 539.

Редакція и Главная Контора изданій «РОССІЯ въ географическихъ картахъ по губерніямъ и областямъ Имперіи»—С.-Петербургъ, Калашниковскій пр., д. 23.

Редакторъ А. Е. Рябенко.





Забайкальская обл. представляет собой край щедро надѣленный естественными богатствами: въ горахъ находятся разнообразныя минералы, озера и рѣки богаты рыбой, лѣса—пушнымъ звѣремъ, долины и степи удобны для культуры и заселенія. **Площадь** области равняется 542.339 кв. в. **Поверхность** гористая, пересѣчена Яблоновымъ хребтомъ и его отрогами въ направленіи съ юго-зап. на сѣв.-вост. Горы не достигаютъ снѣжной линіи. Долины и степи встрѣчаются по р. Витиму и его притокамъ; по р. Удѣ—Хоринская и братская степи, а близъ китайской границы степи Тарейская, Кударинская и Аргунская. **Климатъ** Заб. обл. континентальный и суровый. Средняя годовая температура  $-2\frac{3}{4}^{\circ}$ . Зима холодная, малоснѣжная, лѣто жаркое, влажное, при прозрачной безоблачной атмосферѣ. Иногда дожди мѣшаютъ уборкѣ хлѣба, поднимаютъ воду въ рѣкахъ, затопляютъ села, пашни и луга. Верхній слой **почвы** плодородный черноземъ. Отличительной чертой почвы является ея вѣчная мерзлота: оттаиваетъ она лишь аршина на  $1\frac{1}{2}$ —2. **Лѣсъ** занимаетъ  $\frac{1}{4}$  всей площади обл. Здѣсь впервые встрѣчаются дубъ, вязъ, орѣшникъ и др., съ которыми мы разстались на Уралѣ. Флора сѣв. склона Яблоноваго хребта вполне альпійская. **Орошеніе**. Оз. Байкаль съ рѣками: Верхней Ангарой, Баргузинномъ, Селенгой, Удой, Хилкомъ и др.; р. Витимъ съ Киренгой и Ципой; Шилка, иногда съ Читой и Онономъ и Аргунь. Рѣки быстры и порожисты. Озера многочисленны, но незначительны. **Минеральныя богатства**. Золотыя прииски (принадлежатъ Кабинету Его Величества), руды серебро-свинцовыя, мѣдныя, оловячныя (единственныя въ Россіи), ртуть, сѣра, каменный уголь, цвѣтные камни: бирюза, тяжеловѣсъ и др. Имѣются различныя минеральныя источники. **Населеніе**. Русскихъ (крестьянъ, казаковъ и ссыльныхъ) 65%; буряты 30%, тунгузовъ 4%; затѣмъ живутъ татары, евреи и др. Обл. является центромъ буддизма. Въ Гусино-Озерскомъ дацанѣ (храмъ близъ Селенгинска) живетъ ихъ глава Бандидо Хамба. Условія **земледѣлія** въ обл., кромѣ Баргузинскаго и Селенгинскаго уѣздовъ, лучше чѣмъ въ хлѣбородныхъ губ. Европейской Россіи. Сѣютъ пшеницу, овесъ, гречу, картофель и ячмень. По **скотоводству** область занимаетъ 1-ое мѣсто въ Имперіи, чему способствуютъ обширныя луга и выгоны съ сочной травой, а также удобряемые покосы у бурятовъ. Держать крупный рогатый скотъ, лошадей, овецъ, верблюдовъ, оленей и др. **Лѣсные промыслы** удовлетворяютъ лишь мѣстнымъ нуждамъ. **Звѣринные промыслы** значительно развиты. Бьютъ гл. обр. бѣлку. **Рыболовство** имѣетъ большое экономическое значеніе. Ловятъ омулей, нерпу (тюленей) и пр. Кустарные и отхожіе промыслы не развиты. **Фабрично-заводская дѣятельность** ничтожна. 1-ое мѣсто принадлежитъ заводамъ, добывающимъ ископаемыя матеріалы. **Торговля** ведется гл. обр. на ярмаркахъ. Отпускаютъ продукты скотоводства, рыболовства и звѣроловства. **Пути сообщенія**. Жел. дор. 897 в. Водныя пути: по оз. Байкалу срочное пароходство. Изъ рѣкъ судоходны: Селенга, Чита, Шилка и Аргунь. Въ предѣл. обл. находятся земли Забайк. казачьяго войска. **Административное дѣленіе**. Обл. вход. въ Иркут. генер.-губер. Въ ней 8 окр. Становъ 23, волостей 136, сельск. общ. 136, городовъ 8, остальныхъ поселеній 791. **Образованіе**. Среднихъ учебныхъ заведеній 7, спеціальныхъ 15, низшихъ 541, всѣхъ 563. **Православныхъ церквей** 196, монастырей 4. — Впервые русскіе появились на территоріи нынѣшней Заб. обл. въ 1638 г. подъ начальствомъ атамана Максима Перфильева. Казаки завоеватели и русскіе промышленники были первыми поселенцами края. Во время завоеванія пришлось имѣть дѣло съ Китаемъ, къ помощи котораго прибѣгли туземныя племена. Границы между русскими и китайскими владѣніями установлены Нерчинскимъ договоромъ въ 1689 г. Къ этому времени были основаны Баргузинъ, Верхнеудинскъ, Нерчинскъ, Селенгинскъ и еще 9 остроговъ.

Издано на средства Е. И. В. В. К. Михаила Александровича.

Пространство 542.339,1 квадр. верстѣ.

Населеніе { въ округахъ . . . . . 733,5  
въ тысяч. { въ городахъ . . . . . 119,9  
Всего. . . . . 853,4

Жител. на 1 кв. версту . . . . . 1,6  
Сельск. жит. на 1 кв. версту . . . . . 1,4

ОКРУГА.	Пространство въ кв. вер.	Населеніе въ тысяч.
1. Читинскій . . . . .	81.931,4	147,4
2. Акшинскій . . . . .	33.179,0	39,6
3. Баргузинскій . . . . .	138.291,0	27,3
4. Верхнеудинскій . . . . .	62.893,4	191,7
5. Нерчинскій . . . . .	44.967,0	98,8
6. Нерчин. заводскій . . . . .	67.034,7	76,4
7. Селенгинскій . . . . .	63.816,0	122,6
8. Троицкосавскій . . . . .	50.226,6	29,7

ГОРОДА.

Чита, р. Чита, и рч. Кайдаловка, ж. д., обл. г., жит. 39,117.  
Акша, рр. Ононъ и Акша, окр. г., жит. 1,672.  
Баргузинъ, рч. Банная, окр. г., жит. 2,324.  
Верхнеудинскъ, рр. Уда и Селенга, ж. д., окр. г., прист., жит. 9,530.  
Нерчинскъ, р. Нерча, ж. д., окр. г., жит. 5,206.  
Селенгинскъ, р. Селенга, окр. г., жит. 1350.  
Троицкосавскъ, рч. Кяхта, окр. г., жит. 7,385.  
Мысовскъ, р. Мысовая, озеро Байкаль, ж. д. б. г., Слинг. окр., жит. 1,962.

Редакція и Главная контора изданій «РОССІЯ въ географическихъ картахъ по губерніямъ и областямъ Имперіи»—С.-Петербургъ, Калашниковскій пр., д. 23.

Редакторъ А. Е. Рябенко.







Область расположена по лѣв. берегу средняго течения Амура, которымъ отдѣляется отъ китайскихъ владѣній на протяж. 1658 в. **Площадь** ея равняется 352.280,6 кв. в. **Поверхность.** Обл. изрѣзана горными хребтами, плоскогоріями, ущельями и оврагами. На сѣверъ проходитъ Становой хребетъ, на востокъ Малый Хинганъ и др. Склоны горъ усѣяны каменными россыпями. Низменныя мѣста и долины встрѣчаются лишь по берегамъ рѣкъ: долины Амурская и Зее-Буреинская. **Орошеніе** обильно. Главная рѣка Амуръ и его притоки Зей съ Селимджей, Бурея и др. Озера многочисленны. **Климатъ** континентальный и суровый. Край нах. въ полосѣ муссоновъ: съ октября до марта дуютъ сѣв.-зап. холодные и сухіе м., почему зима скорѣе малоснѣжная. Лѣто жаркое. Бываютъ сухіе туманы «изгари». Лѣтомъ дуютъ юго-вост. м. приносящіе влагу и дождь, что вызываетъ вторичные разливы рѣкъ, обильнѣе весеннихъ. Горы покрыты высокой травой, а склоны ихъ лѣсомъ, что задерживаетъ влагу, въ силу чего почва не просыхаетъ и образуются многочисленные болота. Излишекъ влажности оказываетъ неблагоприятное вліяніе на земледѣліе; хлѣбъ вытягивается, растетъ въ солому, а зерно плохо. Поселенцы усиленно борются съ этимъ зломъ. За послѣднее десятилѣтіе климатъ улучшился и площадь удобной земли увеличилась. **Почва** въ общемъ малопродуктивная: песчаная, глинистая и болотистая. Лучшія земли нах. между Зеей и Буреей и состоятъ изъ чернаго перегноя. Лѣтомъ, во время дождей, дороги раскисаютъ и проѣздъ становится невозможнымъ. **Лѣсъ** занимаетъ до 52% всей площади обл. Лѣсныя породы многочисленны и своеобразны: маньчжурской кедръ, аянская пихта, тисъ, липа и др.; туземная лоза винограда и пр. Лѣса страдаютъ отъ пожаровъ. **Фауна** тоже разнообразна: изюбрь, мараль, тигръ, ирбисъ, горный волкъ, тибетскій медвѣдь и др. **Минеральные богатства.** Развита золотопромышленность. Приски сосредоточены въ сѣв. части. Имѣются руды желѣзныя, мѣдныя; серебро-свинцовыя, сурьмяныя и др., мраморъ; есть желѣзо-щелочные

источники. Въ р. Селимждѣ—жемчугъ. **Населеніе.** Русскихъ 88% (крестьянъ, казаковъ и ежегодно прибывающихъ переселенцевъ). Изъ инородцевъ — орочены, маньгры, лабунки и тунгузы. Главный источникъ благосостоянія жителей южн. части обл.—**земледѣліе.** Начинаютъ заниматься **огородничествомъ** и **садоводствомъ.** **Скотоводство** не имѣетъ промышленнаго значенія. Держать рогатый скотъ и лошадей томской и маньчжурской породы для полевыхъ работъ и казачьей службы. **Рыболовствомъ** занимаются въ прирѣчныхъ селеніяхъ (кетъ, осетръ, бѣлуга). Большую экономическую роль играютъ **лѣсные промыслы:** заготовка и сплавъ строевого лѣса и дровъ, сѣдка дегтя и др. **Фабрично-заводская дѣятельность** ограничивается самыми необходимыми производствами — мукомольнымъ, винокуреннымъ, мѣдноплавильнымъ и др. **Торговля** незначительна и не соответствуетъ огромнымъ запасамъ естественныхъ богатствъ края. Сбываютъ сырье: пушнину, лѣсные матеріалы, продукты сельского хозяйства и пр. Центръ торговли—Благовѣщенскъ. **Пути сообщенія.** Грунтовыхъ дорогъ 1546 в. Изъ рѣкъ судоходны Амуръ, Зей, Бурей, Селимджа. **Землевладѣніе.** Земли крестьянскихъ обществъ 871.993 десятинъ; казны 6.748.885 д., Амурскаго казач. в. 5.785.000. **Административное дѣленіе.** Обл. входитъ въ составъ Приамурскаго генералъ-губернаторства. Обл. дѣлится на 4 горн. окр., 1 казач. округу и 1 уѣздъ. Въ нихъ становъ 7, волостей 20, сельскихъ обществъ 262, городовъ 1, прочихъ поселеній 259. **Образованіе.** Грамотныхъ 32%. Учебныхъ заведеній: среднихъ 3, специальныхъ 6, низшихъ и частныхъ 159, всѣхъ 168.—Начало завоеванія Амура положено сибирскими казаками подъ начальствомъ Хабарова въ 1649—50 гг. Съ этихъ поръ началась многолѣтняя борьба между русскими и маньчжурами за обладаніе краемъ, который былъ закрѣпленъ за Россіей лишь въ 1858 г. по Айгунскому договору, при гр. Муравьевѣ-Амурскомъ.

Пространство 352.280,6 квадр. верстѣ.

Населеніе	{	въ округахъ . . . . .	164,2
		въ городахъ . . . . .	66,0
		Всего. . . . .	230,2

Жител. на 1 кв. версту . . . . .	0,7
Сельск. жит. на 1 кв. версту. . . . .	0,5

ОКРУГА.	Пространство въ кв. вер.	Населеніе въ тысяч.
1. Амурская Казачья окр. . . . .	—	98,9
2. Амурскій уѣздъ . . . . .	—	94,9
3. Буреинскій гор. окр. . . . .	—	11,0
4. Джалиндинскій гор. окр. . . . .	—	2,6
5. Зейскій гор. окр. . . . .	—	21,7
6. Сутарско-Хинганскій гор. окр. . . . .	—	1,1

ГОРОДА.	Населеніе
Благовѣщенскъ, рр. Амуръ и Зей, обл. г., прист., жит.	40,399.

Редакція и Главная Контора изданій «РОССІЯ въ географическихъ картахъ по губерніямъ и областямъ Имперіи» — С.-Петербургъ, Калашниковскій пр., д. 23.

Редакторъ А. Е. Рябченко.

Издано на средства Е. И. В. В. К. Михаила Александровича.





Область, преобразованная закономъ 17 июня 1909 г., расположена вдоль берега Японскаго моря и Татарскаго прол. и граничитъ на западѣ съ Манчжуріей, а на югѣ съ Кореей. Площадь ея равняется 550.765,8 кв. в. **Физическій обзоръ.** Параллельно берегу Японскаго м. тянется невысокій лѣсистый хребетъ Сихэтэ-Алинь, служащій раздѣльной климатической линіей. Узкая прибрежная полоса, отдѣляемая имъ, 6 ч. года окутана непроницаемыми туманами. Меньшей сыростью и болѣе континентальнымъ климатомъ отличается побережье зал. Петра Великаго. Къ зап. отъ названнаго хребта расположена гористая мѣстность, въ которой низменности нах. лишь въ верхнемъ и нижнемъ теченіи Усури и около оз. Ханка, на границѣ съ Китаемъ. Мѣстность эта покрыта лѣсами, озерами (наз. Кизи и Ханка) и болотами; образованію послѣднихъ способствуетъ глинистая подпочва, которая не впитываетъ въ себя всѣхъ атмосферныхъ осадковъ. Плодородная почва нах. въ рѣчныхъ долинахъ, около оз. Ханка и у Корейской границы. Климатъ этой части обл. болѣе континентальный, чѣмъ на вост. прибрежной полосѣ, но также сырой, выпадаетъ много дождей. Главныя рѣки: Амуръ (900 в.); Дондонъ, Горынь, Амгунь и др. и Усури съ притоками. Обл. богата лѣсомъ, но эксплуатируется онъ относительно мало. Древесныя породы крайне разнообразны: отъ кедра и пихты до пробковаго и абрикосоваго деревьевъ включительно. Изъ мѣстныхъ растений наз. жен-шень, употребляемый китайцами, какъ лечебное средство. **Минеральныя богатства** мало изслѣдованы. Суц. добыча золота въ Удскомъ уѣздѣ. Составъ населенія крайне пестрый. Преобладаютъ русскіе, число которыхъ растетъ ежегодно путемъ переселенія; изъ инородцевъ живутъ китайцы, корейцы, японцы, мангуны, гольды, ороки, гиляки, айносы и др. Главное занятіе жителей — земледѣліе. Вслѣдствіе сырости почвы распространены посѣвы хлѣба рядами и грядами, пропускающими свободные токи воздуха, чтобы предупредить гніеніе хлѣба на

корнѣ. Огородничествомъ занимаются во всей области. **Пчеловодство** развивается, благодаря богатству растительности. **Скотоводство** служитъ важнымъ промысломъ. Скотъ не отличается хорошими качествами, т. к. кормъ за избыткомъ влаги мало питателенъ. Держать гл. обр. свиней, затѣмъ лошадей, рогатый скотъ, ослось. **Лѣсные промыслы** (рубка, сплавъ), сборъ кедр. орѣховъ, ягодъ, грибовъ и **звѣроловство** (козуля, пятнистый олень, медвѣдь и др.) имѣютъ большое значеніе. **Рыболовство** процвѣтаетъ по Амуру и Усури. Суц. и морскіе промыслы — ловля морской капусты, раковъ, крабовъ, трепанговъ. **Фабрично-заводская дѣятельность** слабо развита. **Морская торговля**, благодаря выгодному положенію края между Япошею, Кореей и Манчжуріей, значительна. Суц. и сухопутная торговля. Главные центры Владивостокъ и Хабаровскъ. Вывозятъ морскую капусту, рыбу, соль, кожи и др. **Пути сообщенія.** Жел. дор. 847 в. Грунтовыхъ дор. 500 в.; водныхъ путей до 1700 в. по Амуру, Усури и оз. Ханкѣ. **Административное дѣленіе.** Обл. входитъ въ составъ Примурскаго генер.-губерн. и дѣлится на 7 уѣзд., въ числѣ ихъ Уссурийскій казачій. Въ нихъ становъ 16, волостей 40, сельскихъ общ. 624, городовъ 4, остальныхъ поселеній 1031. **Образованіе.** Грамотныхъ 30%. Учебныхъ заведеній: высшихъ 1, среднихъ 4. Объ остальныхъ свѣдѣній нѣтъ. — Присоединеніе территоріи Прим. обл. нач. съ XVII в., когда сибирскіе казаки, двигаясь на вост., покоряли туземныхъ инородцевъ и строили остроги. Въ 1648 г. казакъ Семень Дежневъ вышелъ на лодкахъ изъ устья Колымы въ Ледовитый ок. и обогнулъ Чукотскій носъ. Т. обр. онъ задолго до Беринга открылъ проливъ, носіищій имя послѣдняго. Вновь завоеванный край сталъ заселяться русскими со временъ Петра Великаго. Занятіе русскими Амурскаго края началось въ 1850 г., когда капитанъ Невельскій основалъ Петровское Зимовье на Охотскомъ м. въ 30 в. отъ устья Амура.

Пространство 550.765,8 квадр. верстъ.  
Населеніе | въ уѣздахъ . . . . . 356,8  
          | въ городахъ . . . . . 176,3  
          | Всего . . . . . 533,1

Жител. на 1 кв. версту . . . . . 0,9  
Сельск. жит. на 1 кв. версту . . . . . 0,6

ГОРОДА.

У Ѣ З Д Ы.	Пространство въ кв. вер.	Населеніе въ тысяч.
1. Хабаровскій . . . . .	221.506,6	75,5
2. Иманскій . . . . .	52.000,0	83,3
3. Никольскъ-Уссурийскій . . . . .	67.847,0	179,0
4. Ольгинскій . . . . .	48.000,0	39,2
5. Удскій . . . . .	129.207,0	30,5
6. Уссурийскій Казачій . . . . .	87.906,0	125,6
7. Уссурийск. и Приморск., гори.	42.204,0	—

1. Владивостокъ, обл. г., примор., жит. 90,162.
2. Хабаровскъ, р. Амуръ, у. г., жит. 40,402.
3. Никольскъ-Уссурийскъ, жит. 29,124.
4. Николаевскъ на Амурѣ, у. г., портъ, жит. 11,915.

Редакція и Главная Контора изданій «РОССІЯ въ географическихъ картахъ по губерніямъ и областямъ Имперіи» — С. Петербургъ, Калашниковскій пр., д. 23.

Издано на средства Е. И. В. В. К. Михаила Александровича.

Редакторъ А. Е. Рябченко.





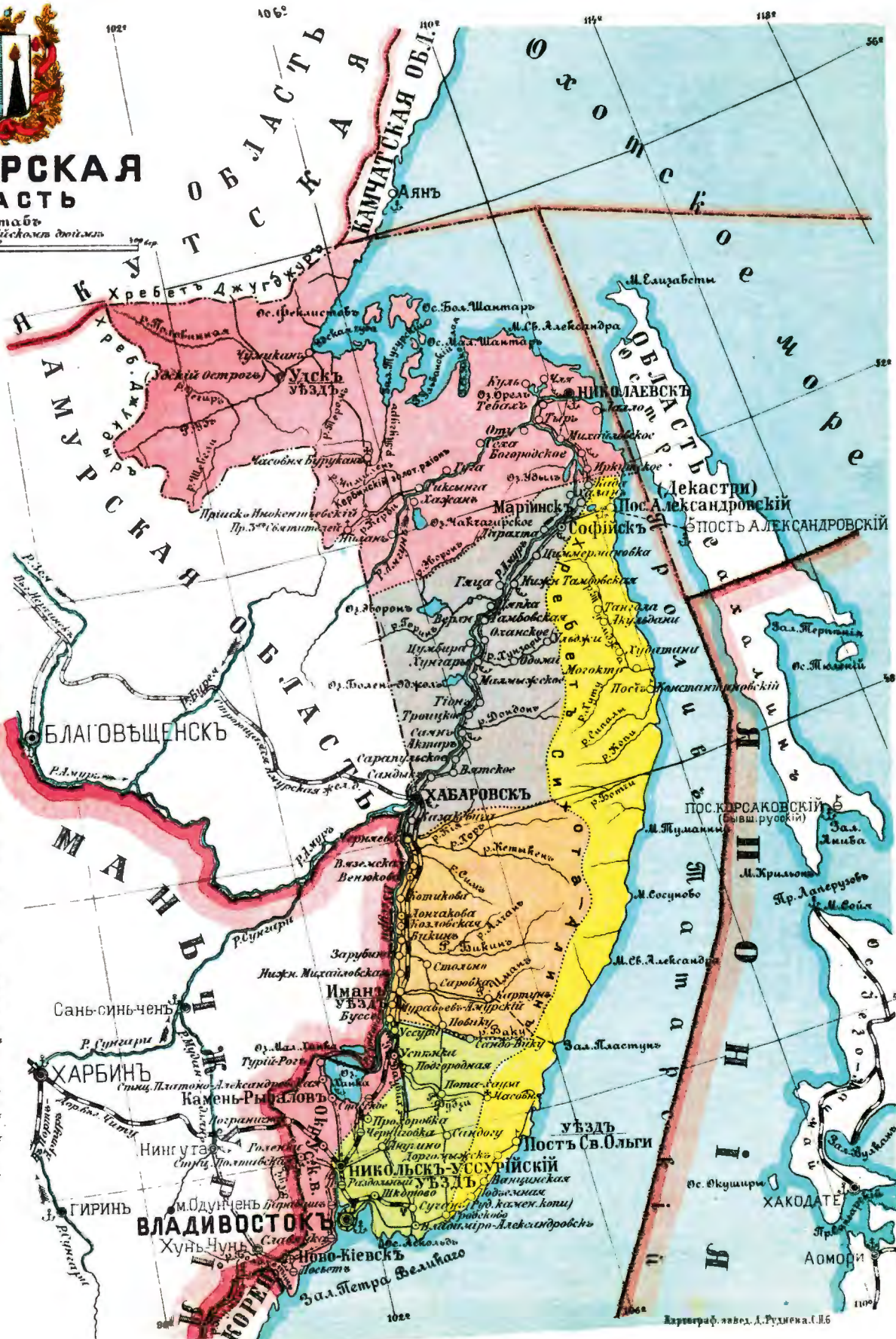
# ПРИМОРСКАЯ ОБЛАСТЬ

Масштаб

200 верст в действительности

## УСЛОВНЫЕ ЗНАКИ

- Границы:**
- Государственная
  - Губернская и областная
  - Уездная, окружная и десятковская
- Дороги:**
- Общественная ж.д.
  - Строительная ж.д.
  - Почтовая дорога
  - Железнодорожная
  - Простая
  - Высокая
  - Телеграфная
  - Горы и Вулканы
  - Перевалы, проходы (перевалы)
- Воды:**
- Речка (судоходная)
  - Речка (несудоходная)
  - Рыболовные ставки
  - Озеро
  - Амбары
  - Рыболовные и ловильные пристани, судовой и паровой машин
  - Течение рек
- Населенные пункты:**
- Города губернского и областного
  - Города уездные и окружные
  - Города безуездные и заштатные
  - Селения, станицы, колонии свыше 10000 жителей
  - Селения, станицы, колонии от 5000 до 10000
  - Селения, станицы, колонии от 1000 до 5000
  - Селения, станицы, колонии от 500 до 1000
  - Селения, станицы, колонии менее 500
  - Фабрики и заводы
  - Посты
  - Почтовые станции
  - Укрывалки и форты
  - Копи и шахты
  - Присыльные и летние промыслы
  - Развалины
  - Кумирни
  - Кладбища
  - Могилы и Мемориалы



Картограф. зав. Д. Руднева. С. П. Б.

Область образована по закону 17 июня 1909 г. изъ части Приморской обл. и острововъ Командорскихъ. Обл. омывается водами Тихаго океана (Охотскаго и Берингова морей) и Ледовитаго океана; кромѣ того границами ей служатъ: на зап.—Якутская обл., на югѣ—Приморская. **Поверхность** б. ч. гористая. Здѣсь проходятъ короткія цѣпи горъ съ перерывами и уклоненіями, носящія общее названіе Станового хребта. На сѣв. у Чаунской губы проходитъ хребетъ Раутанъ, который образуетъ высокій и крутой мысъ Шелагскій, спускающійся отвѣсно въ морѣ. На вост. отъ Станового хребта отдѣляется хребетъ Тайгоносъ, заполняющій полуостровъ того же имени. Камчатскія горы не имѣютъ связи съ горами Становыми и отдѣляются отъ нихъ обширной, возвышенной моховой тундрой—Парапольскимъ Доломъ. К. горы проходятъ по полуострову двумя хребтами: одинъ по серединѣ, другой по вост. его части, почему вост. берегъ Камчатки гористъ, крутъ и безлѣсенъ; исключеніе составляетъ Камчатскій зал., защищенный отъ вѣтровъ. Здѣсь встрѣчаются лиственные деревья и густыя луговые травы. Зап. берегъ покрытъ лѣсомъ (тайгой), травянистыми лугами и болотистыми тундрами. На вост. берегу много огнедышащихъ горъ (сопокъ), имѣющихъ форму сахарныхъ головъ. Вершины ихъ покрыты снѣгомъ и расположены онѣ б. ч. кучками. Дѣйствующихъ вулкановъ 12, потухшихъ 23. Самые большіе вулканы: Ключевская сопка, Коряцкая и Шивелючь. **Почва** вообще непривлекательная. Въ сѣв. части обл. она песчаная, глинистая, съ иломъ и торфомъ и нах. постоянно въ мерзломъ состояніи. Здѣсь растутъ лишь мхи и лишай (тундра). Почва тайги болотистая, иловато-глинистая и каменистая. **Климатъ** обл. вообще крайне суровъ. Подробнѣе будемъ говорить лишь о береговой полосѣ, гдѣ осаждаются обильныя морскія испаренія, которыхъ горы не пропускаютъ во внутрь страны. Здѣсь господствуютъ муссоны, дующіе лѣтомъ съ моря и приносящіе холодъ, туманы и бусъ (холодный туманный дождь). Зимы со страшными морозами и вѣтеръ дуетъ съ материка на море съ такой силой, что люди и вьючныя животныя не могутъ двигаться противъ него. Вышеописанныя климатическія условія пагубно вліяютъ на растительность. Граница лѣса въ обл. отступаетъ въ глубь материка. Хвойные лѣса появляются на южн. берегу Охотскаго моря. **Орошеніе**. Изъ рѣкъ, впадающихъ въ Берингово море, наз. Анадырь (1030 в.) богатую рыбой. Въ Камчатское море впадаетъ р. Камчатка. Въ Охотское море впадаютъ Пингра, Гижига, Яма, Кова (500 в.), Охота (400 в.). Рѣки полуострова Камчатки стремительны, порожисты и глубоки.—По р. Тигилю прекрасные заливные луга. Изъ озеръ Камчатки отмѣтимъ Кронцековое и Курильское. **Полезныя ископаемыя** мало изслѣдованы. Добываютъ золото и каменный уголь. На Камчаткѣ много горячихъ минеральныхъ ключей. Температура отъ 83° до 100°. **Населеніе** преобладаетъ инородческое. Алеуты—на Командорскихъ о-вахъ, гиляки, эскимосы, камчадалы, чукчи, коряки, якуты и др. Исключая чукчей всѣ инородцы вымираютъ. Русскихъ лишь 11%. Главныя занятія жителей: **звѣроловство** (бѣлка, лисица, соболь, горностаи, песецъ, медвѣдь и др.); на Командорскихъ о-вахъ голубой песецъ; лучшими мѣхами считаются камчатскіе; **рыболовство**, **морскіе промыслы** (бобры, нерпа, бѣлуха, моржи и пр.) и **оленоводство**. Китовый и котиковый промыслы эксплуатируются иностранцами. О фабричной дѣятельности и торговлѣ свѣдѣній не имѣется. Пути сообщенія первобытные. Область входитъ въ составъ Приамурскаго генералъ-губернаторства и дѣлится на 6 уѣздовъ. Въ нихъ 3 города и 248 поселеній. Исторію смотр. въ описаніи Приморской обл.

Издано на средства Е. И. В. В. К. Михаила Александровича.

Пространство 1.143.410,8 квадр. верстѣ.

Населеніе въ тысяч.	въ уѣздахъ . . . . .	34,9
	въ городахъ . . . . .	2,4
Всего . . . . .		37,3

Жител. на 1 кв. версту . . . . .	0,03
Сельск. жит. на 1 кв. версту . . . . .	0,03

	Простран- ство въ кв. вер.	Населеніе въ тысяч.
1. Петропавловскій . . . . .	339.697,1	10,2
2. Анадырскій . . . . .	458.476,6	12,7
3. Гижигинскій. . . . .	185.347,7	8,1
4. Командорскій . . . . .	1.524,0	1,3
5. Охотскій . . . . .	158.365,4	5,0
6. Чукотскій. . . . .	—	—

ГОРОДА:

- Петропавловскъ, обл. г., жит. 1346.
- Гижигинскъ, уѣзд. г., жит. 730.
- Охотскъ, уѣзд. г., жит. 584.

Редакція и Главная контора изданій «РОССІЯ въ географическихъ картахъ по губерніямъ и областямъ Имперіи»—С.-Петербургъ, Калашниковскій пр., д. 23.

Редакторъ А. Е. Рябенко.







Область образована закономъ 17 іюня 1909 г. изъ принадлежащей намъ части Сахалина (до 50° параллели) и включена въ составъ Приамурскаго генералъ-губернаторства. Островъ имѣетъ удлинненную форму съ сѣв. на югъ и лежитъ между Охотскимъ и Японскимъ морями, отдѣляясь отъ материка Татарскимъ или Невельскимъ проливомъ. **Поверхность** возвышенная. По острову проходятъ 5 хребтовъ въ меридіональномъ направленіи и образуютъ долины, вытянутыя съ сѣв. на югъ, по которымъ протекають быстрыя, порожистыя горныя рѣки. Берега острова скалисты и обрывисты, гаваней хорошихъ нѣтъ, суда останавливаются у устьевъ рѣкъ и протоковъ. **Климатъ** суровый, отличающийся сыростью. Дожди, туманы, снѣга и постоянные холодные вѣтры дѣлають жизнь здѣсь очень тяжелой. Болѣе мягкимъ климатъ становится къ югу отъ Дуэ. У вост. берега льдины плавають до іюня мѣсяца, почему на этомъ берегу климатъ еще суровѣе, чѣмъ на западномъ. Средняя температура теплыхъ мѣсяцевъ +12°, неблагоприятна для произрастанія хлѣбныхъ злаковъ. **Почва** по составу тяжелая, требующая большой затраты труда. Вѣчно мерзлая почва на сѣв. и даже въ средней части острова—обычное явленіе. Т. к. участковъ пригодныхъ для земледѣлія не имѣется, то приходится расчищать новые, вырубая и выжигая лѣсъ. **Флора.** Влѣдствіе влажности почвы и обилія дождей, травы достигаютъ высоты выше человеческого роста. Сѣв. острова представляетъ собой б. ч. безлѣсную тундру. Средняя же часть покрыта высокоствольнымъ лѣсомъ и носитъ характеръ тайги (сибирская ель, пихта, лиственница и др.). **Фауна** тоже сибирская: медвѣдь, росомаха, соболь, бѣлка, летьяга,

олень и др. **Орошеніе.** Главныя рѣки Тымъ и Поронай. Онѣ порожисты и годны для судоходства лишь въ низовьяхъ. **Минеральныя богатства** края мало выяснены. Пока открыты прекрасныя каменноугольныя копи (близъ Дуэ), а также нефтяные источники. Составъ **населенія** носить совершенно случайный характеръ. Преобладають русскіе—каторжане и ссыльно-поселенцы. Изъ туземныхъ инородцевъ: орочені, гиляки, тунгусы. **Главныя занятія.** Большая часть поселенцевъ уже приспособилась заниматься земледѣліемъ (сѣють рожь, пшеницу, ячмень и др.) и огородничествомъ. Каторжане добываютъ каменный уголь, занимаются ремеслами, рубкою лѣса, проведеніемъ дорогъ, осушкой болотъ и пр. Иногородцы занимаются охотой на пушного звѣря, рыболовствомъ и морскими промыслами: бьютъ тюленей, синучей, морскихъ котиковъ и морскую птицу. Собирають также морскую капусту, употребляемую китайцами и японцами въ пищу.—Островъ Сахалинъ былъ впервые открытъ въ 1787 г. Лаперузомъ, который принялъ его за материкъ. Болѣе точныя свѣдѣнія о Сахалинѣ даны Крузенштерномъ въ 1805 г. Русскія изслѣдованія были произведены при занятіи устья Амура въ сороковыхъ годахъ XIX столѣтія. Для изученія острова была снаряжена научная естественно-историческая и этнографическая экспедиція академика Шренка въ 1854—56 г.г. Въ 1857 г. былъ основанъ постъ Дуэ для разработки каменнаго угля. Русскіе владѣли лишь сѣв. частью Сахалина, южная же приобрѣтена у Японіи въ 1875 г. въ обмѣнъ на Курильскіе о-ва. Съ 1869 г. островъ служилъ мѣстомъ ссылки. Въ 1905 г., послѣ Русско-Японской войны, южная часть острова до 50° параллели отошла къ Японіи.

Пространство 33.381,0 квадр. верстъ.

Населеніе	{	въ округахъ . . . . .	12,6
		въ городахъ . . . . .	1,5
		Всего . . . . .	14,1

Жител. на 1 кв. версту . . . . .	0,4
Сельск. жит. на 1 кв. версту . . . . .	0,4

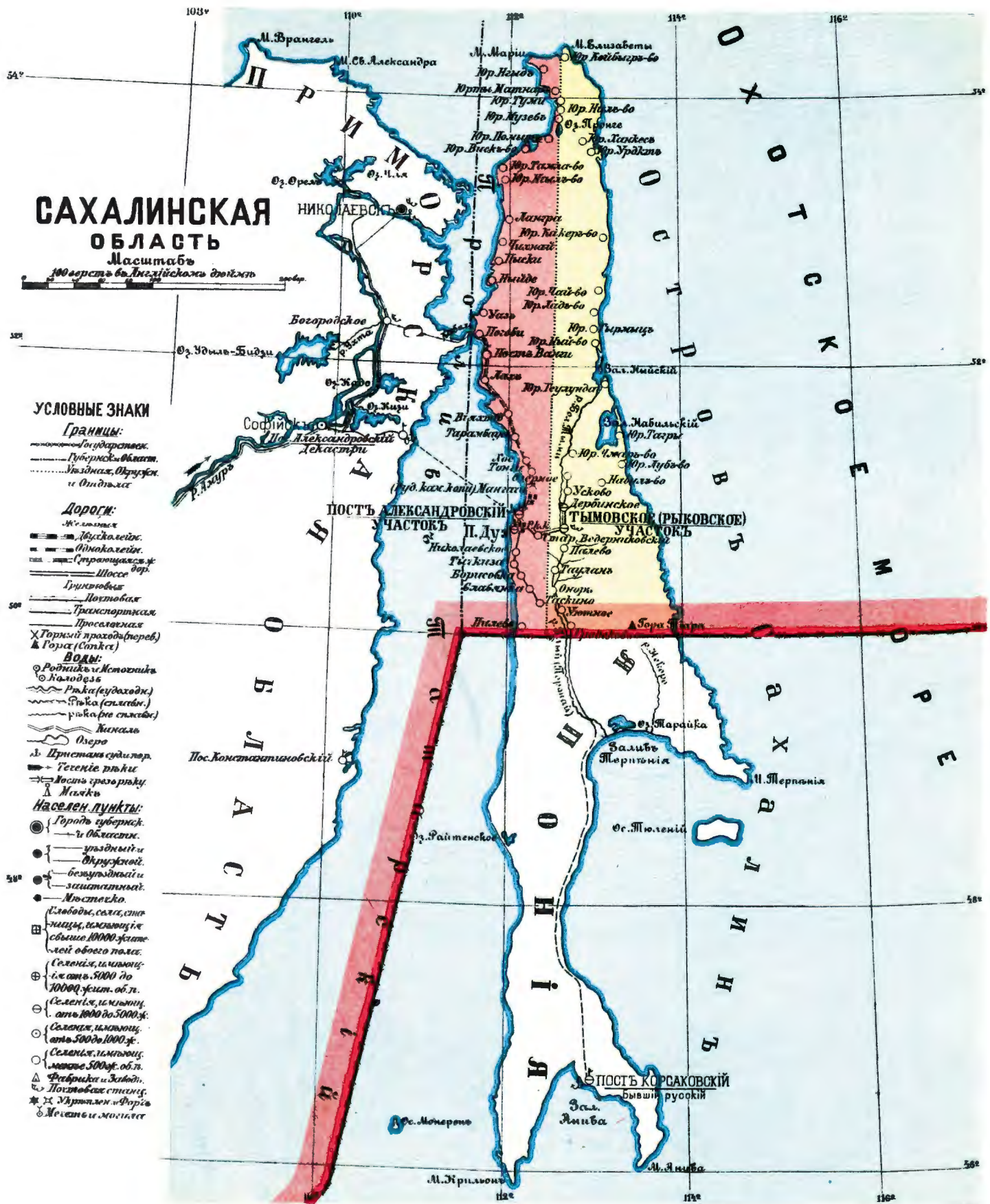
**НАСЕЛЕННЫЕ ПУНКТЫ.**

	Пространство въ кв. вер.	Населеніе въ тысяч.
1. Александровскій уч. . . . .		9,9
2. Тымовскій уч. . . . .		4,2

**Александровскій постъ**, гдѣ находятся всѣ учрежденія по управленію областью, жит. 3860.

**Дуэ, постъ**, жит. 500.

Редакція и Главная Контора изданій „РОССІЯ въ географическихъ картахъ по губерніямъ и областямъ Имперіи“.—С.-Петербургъ, Калашниковскій пр., д. 23.



Россія въ географическихъ картахъ по губерніямъ и областямъ Имперіи. С. Петербургъ, Императорск. картогр. зав.





# АЗІАТСКАЯ РОССІЯ

## XVI(1) СТЕПНЫЯ ОБЛАСТИ

Масштабъ





# СТЕПНЫЯ КИРГИЗСКІЯ ОБЛАСТИ.

Уральская, Тургайская, Акмолинская и Семипалатинская.

Киргизскій край представляет собой обширную степную равнину, занимающую 1.617.871,8 кв. в. Въ юго-вост. часть ея (Семипал. обл.) входят отроги Алтая: хребты Нарымскій, Курчумскій и Тарбагатай, поднимающійся до области вѣчныхъ снѣговъ. Отъ этого послѣдняго горы, постоянно понижаясь, тянутся далѣе на западъ и достигаютъ южн. отроговъ Урала, заполняющихъ сѣв.-зап. уголь края (Общій Сыртъ-Уральск. обл., Мугоджарскія и Губерлинскія горы—Тург. обл.). Въ смыслѣ орошенія край представляетъ собой двѣ разнородныя области: сѣв. часть орошается многоводными рѣками, принадлежащими къ бассейну Ледовитаго океана (Иртышъ, Ишимъ, Тоболъ); южн. же страдаетъ отъ недостатка воды: рѣки ея принадлежатъ къ внутреннему бассейну и носятъ, исключая Урала, характеръ медленно текущихъ степныхъ рѣкъ (Сары-Су, Чу и др.). По всей области разбросано большое количество горько-соленыхъ озеръ. Въ отношеніи почвъ наблюдается, съ сѣв. на югъ, переходъ отъ чернозема къ кашгановымъ, а далѣе къ глинистымъ и песчанымъ почвамъ и солончакамъ. Соотвѣтственно этому мѣняется и картина природы. Сѣв. часть края занята степями съ богатой и разнообразной растительностью. Мѣстами встрѣчается листовенный лѣсъ, группами «колками» разбросанный среди степи. Южнѣе растительность становится болѣе рѣдкой и однообразной, причемъ видную роль играютъ полынь и солянки. На самомъ же югѣ находятся солончаки и песчаныя пустыни, на которыхъ растутъ лишь саксауль: Б. Барсуки (около Аральск. моря), Кара-Кумъ, Голодная степь. Берега Каспійскаго и Аральск. морей и озеръ Балхаша и Зайсана, омывающихъ южн. часть области, покрыты зарослями камыша. Киргизскій край, отдаленный отъ умѣряющаго дѣйствія океановъ, отличается крайне сухимъ и континентальнымъ климатомъ. Суровая зима съ частыми пургами и гололедицей и знойное лѣто являются характерными для данной области. Особенно, какъ въ смыслѣ климата, такъ и природы, стоитъ юго-вост. гористая часть края. Кореннымъ населеніемъ края являются киргизы. Въ значительно меньшемъ количествѣ русскіе: казаки (уральскіе и сибирскіе) и переселенцы. Главнымъ занятіемъ русскихъ служитъ земледѣліе.

У киргизовъ же, за небольшими исключеніями, основнымъ занятіемъ является кочевое табунное скотоводство, дающее имъ все потребное для жизни. Болѣе всего разводятъ курдючныхъ овецъ, затѣмъ лошадей, крупный рогатый скотъ и верблюдовъ. Изъ другихъ занятій населенія слѣдуетъ отмѣтить рыболовство, достигающее значительныхъ размѣровъ на озерахъ и рѣкахъ края. Рыбные промыслы на Уралѣ и Касп. морѣ пользуются всемірной извѣстностью. Горное дѣло (добыча золота, серебра, каменнаго угля, самосадочной соли), а особенно фабрично-заводская промышленность (обработка продуктовъ сельскаго хозяйства) развиты слабо. Торговля носитъ преимущественно мѣновой характеръ и производится б. ч. на ярмаркахъ. Предметами торговли служатъ гл. обр. продукты скотоводства, а также и рыболовства.

Киргизскій край издревле служилъ «воротами народовъ», двигавшихся съ востока (изъ внутренней Азіи) на западъ. Всѣ они проходили не осѣдая въ краѣ, но съ XIII в. появляются и осѣдаютъ тюркскія племена, изъ которыхъ и образовалось нынѣшнее коренное населеніе — киргизы. О времени появленія русскихъ въ К. краѣ точныхъ указаній нѣтъ, но несомнѣнно, что русскіе давно знали край: недовольные (крестьяне, сектанты и разный сбродъ) бѣжали сюда, какъ и въ Сибирь. Такъ образовалось Уральское казачество въ царствованіе Іоанна Грознаго. Петръ Великій обратилъ вниманіе на киргизскія степи, какъ на «ключъ и врата всѣмъ азіатскимъ странамъ и землямъ». При немъ начинаются переговоры съ ханами киргизскихъ ордъ, а въ царствованіе Анны Іоанновны часть ихъ добровольно принимаетъ русское подданство. Но дикіе и хищническіе киргизы не могли подчиняться мирному порядку и продолжали грабить наши пограничныя владѣнія. Поэтому пришлось укрѣпить наши границы проведеніемъ оборонительныхъ линій (1732—1754 г.г.): со стороны Европейской Россіи по р.р. Уралу, Ую и Тоболу, а со стороны Сибири по Ишиму и Иртышу. Все же русская власть въ К. краѣ оставалась непрочной до начала XIX в. Въ 1824—1832 г.г. основаны первыя русскія поселенія въ степи: Кокчетавъ, Каркаралы, Баянъ, Ауль и Акмолы.

РОССІЯ. Географическое описаніе Россійской Имперіи по губерніямъ и областямъ, съ географическими картами губерній.

С.-Петербургъ, Калашниковскій пр., д. № 23.



Обл. расположена по р. Уралу и омывается на юго-зап. Каспійскимъ, а на вост. Аральскимъ морями. **Площадь** ея равняется 313.328,2 кв. в. **Физическій обзоръ.** Обл., имѣющая въ общемъ степной характеръ, дѣлится на 2 части: сѣв. — выше уровня океана, всхолмлена и имѣетъ черноземную почву; орошеніе ея достаточно, климатъ довольно умѣренный, схожій съ климатомъ при-волжскихъ степей; здѣсь растутъ листовитый лѣсъ, кот. къ югу переходитъ въ кустарники, а затѣмъ совсѣмъ исчезаетъ. Южн. ч. нах. ниже уровня океана, имѣетъ почву глинистую и песчано-солонцеватую, богата сыпучими песками и бѣдна растительностью; большое значеніе приобрѣтаютъ камыши, растущіе по Касп. побережью и въ низовьяхъ степныхъ рѣкъ. **Климатъ** отличается чрезмѣрной сухостью; море оказываетъ вліяніе лишь на прибрежную полосу. Главн. **рѣка** обл. Ураль съ притокомъ Илекомъ и др. Остальные же рѣки, какъ-то: Вол. и М. Узень, Сагизъ, Эмба и др. — типичныя степныя рѣки, богаты водой лишь во время разливовъ и отчасти пересыхаютъ во 2-ую половину лѣта. Двѣ послѣднія рѣки весной достигаютъ К. моря. **Озеръ** много, но небольшихъ. Изъ нѣкоторыхъ добываютъ самосадочную соль (оз. Индерское), идущую гл. обр. для мѣстнаго потребленія. Изъ другихъ **минеральныхъ богатствъ** наз. мѣль, гипсъ и горючій сланецъ. **Населеніе.** Русскихъ (казаковъ) около 25%. Преобладаютъ киргизы; затѣмъ татары, калмыки, башкиры. **Земледѣліе** развито тамъ, гдѣ позволяютъ почва и климатъ: такъ — больше всего въ Уральскомъ у., а въ Гурьевскомъ оно почти отсутствуетъ; занимаются имъ гл. обр. казаки и лишь отчасти киргизы. Среди казаковъ развито занятіе **огородничествомъ и садоводствомъ**, кот. даетъ большой доходъ, т. к. всѣ сады снабжены средствами для полива. **Скотоводство** обширно, благодаря удобнымъ условіямъ мѣстности, а у киргизовъ

служить единственнымъ источникомъ благосостоянія (овцы, лошади, крупный рогатый скотъ, верблюды). **Рыболовство** въ качественномъ и количественномъ отношеніи имѣетъ всемірную извѣстность. Рыбные промыслы по Уралу и Касп. м. составляютъ общинное достояніе Уральского казач. в. и отличаются правильнымъ устройствомъ. Они даютъ огромное количество икры, балыка, красной рыбы и пр. Изъ подсобныхъ промысловъ отмѣтимъ извозъ. **Фабрично-заводская дѣятельность** мало развита (заводы салотопенные, кирпичные и др.). **Торговля** ведется б. ч. съ кочевниками. Главн. предметами служатъ продукты скотоводства и рыболовства. **Пути сообщенія.** Жел. дор. 237 вер. **Административное дѣленіе.** Обл. дѣлится на 4 уѣзда; въ нихъ становъ 4, крестьянскихъ начальниковъ 12, волостей 94, сельскихъ общ. 654, городовъ 5, др. поселеній 474. **Образованіе.** Грамотныхъ 16%. Учебныхъ заведеній: среднихъ 2, специальныхъ 150, частныхъ и низшихъ 316, всѣхъ 468. **Землевладѣніе.** Уральскому каз. в. принадлежитъ 62.067,8 кв. в. Остальная часть, составляющая государств. собственность, предоставлена въ общественное пользованіе киргизовъ. Обл. выдѣляется отсутствіемъ личной земельной собственности. — Возникновеніе Уральского казачества относится къ царствованію Иоанна Грознаго, когда разный сбродъ бѣжалъ на Волгу и Яикъ изъ Московскаго государства. Бѣглецы, разграбивъ столицу ногайскихъ хановъ, Сарайчикъ (нынѣ Сарайчиковская ст.), поселились по р. Яику и т. обр. положили начало Яицкому казачеству. Казаки вошли въ сношеніе съ Московскими царями, кот., въ видахъ защиты своихъ южн. владѣній, приняли ихъ подъ свое покровительство и даровали имъ землю и права. Яицкіе казаки участвовали въ бунтахъ Разина и Пугачева. Послѣ окончанія послѣдняго Яицкое войско было переименовано въ Уральское, а Яикъ въ Ураль.

Пространство 313.328,2 квадр. верстѣ.

Населеніе	} въ уѣздахъ . . . . .	706,1
		въ тысяч. } въ городахъ . . . . .
Всего. . . . .		782,3

Жител. на 1 кв. версту. . . . .	2,5
Сельск. жит. на 1 кв. версту . . . . .	2,3

ГОРОДА.

УѢЗДЫ.	Пространство въ кв. вер.	Населеніе въ тысяч.
1. Уральскій. . . . .	66.361,1	255,9
2. Гурьевскій . . . . .	40.435,4	161,5
3. Лбищенскій (Калмыковскій) . . . . .	79.722,7	202,8
4. Темирскій (Эмбинскій). . . . .	126.809,0	162,1

- Уральскъ, р. Ураль, обл. г., жит. 41,015 съ Татарской слободкой.
- Гурьевъ, р. Ураль, у. г., жит. 6,985.
- Лбищенскъ (Калмыковъ), р. Ураль, у. г., жит. 2,669.
- Темиръ, рр. Темиръ и Туганай, у. г., жит. 2,059 съ селомъ Никольскимъ.
- Илецкій городокъ (Илекъ), р. Илекъ, б. г., Уральск. у., жит. 7,219.

Редакція и Главная контора изданій «РОССІЯ въ географическихъ картахъ по губерніямъ и областямъ Имперіи» — С.-Петербургъ, Калашниковскій пр., д. 23.

Издано на средства Е. И. В. В. К. Михаила Александровича.

Редакторъ А. Е. Рябченко.





Т. обл., расположенная въ сѣв.-вост. части Арало-Каспійской низменности, занимаетъ пространство въ 399,780 кв. в. **Поверхность.** Область представляетъ собой степную равнину, которая въ сѣв. своей части прорѣзана отрогами Мугоджарскихъ и Губерлинскихъ горъ. Отроги эти состоятъ изъ отдѣльныхъ возвышенностей, покрытыхъ кустарниками, между которыми извиваются рѣки. Въ этой части мѣстами встрѣчается лѣсъ въ видѣ оазисовъ среди степи. Въ южн. же части простирается сплошная однообразная низменность, богатая солончаками и сыпучими песками, занимающими часто большія пространства, какъ напр. Большіе и Малые Барсуки. **Почва** сѣв. части состоитъ изъ глины и песка, покрытыхъ пластомъ чернозема, который на границѣ съ Оренбургской губ. достигаетъ наибольшей толщины. Почва же южн. части исключительно песчаная и солончаковая. **Климатъ** рѣзко континентальный, особенно въ южн. части. Лѣтній зной, доходящій до  $+60^{\circ}$  Ц., становится совсѣмъ нестерпимымъ по отсутствію воды и изъ за сыпучихъ песковъ, перегоняемыхъ вѣтрами. Зима суровая, часто бываютъ снѣжные бураны. Климатъ сѣв. части, обильно орошенной, нѣсколько умѣреннѣе. Главныя **рѣки:** Уралъ, Тоболъ, Аять, Уй, Тургай, Иргизъ, Илекъ и др. Всѣ, исключая двухъ первыхъ, имѣютъ характеръ степныхъ рѣкъ, т. е. количество ихъ воды нах. въ тѣсной связи съ количествомъ атмосферныхъ осадковъ. Отъ величины же разливовъ рѣкъ зависитъ богатство степной растительности. Въ южн. же части, гдѣ встрѣчаются лишь незначительныя степныя рѣки, единственными источниками воды служатъ колодцы (копани) съ солоноватой водой. **Озера.** Сары-копа, Чалкаръ-копа, Сары-Муинъ, Акъ-Суатъ и др. имѣютъ большое значеніе, т. к. питаютъ водой многія рѣки и увлажняютъ воздухъ. Несмотря на существованіе значительныхъ минеральныхъ богатствъ — желѣза, мѣди, серебра, каменнаго угля и др. —

разработка ихъ совсѣмъ не коснулась. Производится лишь добыча соли въ оз. Ургачъ и Эбелекъ. Болѣе 90% **населенія** составляютъ киргизы-кочевники; часть ихъ въ уѣздахъ Кустанайскомъ и Актюбинскомъ перемѣнила кочевой образъ жизни на осѣдлый или полу-осѣдлый, т. е. кочуетъ въ лѣтнее время на небольшомъ разстояніи отъ постоянного мѣста жительства, гдѣ занимаются земледѣліемъ. Сѣв. часть обл. вполне пригодна для **земледѣлія.** Въ южной же оно возможно лишь въ долинахъ рѣкъ и то при искусственнымъ орошеніи. Основнымъ занятіемъ, какъ и въ сосѣднихъ степныхъ областяхъ, является **скотоводство** (овцы, лошади, крупный рогатый скотъ, верблюды). **Промысловая охота** на пушныхъ звѣрей и птицъ замѣтно развивается, но имѣетъ вполне хищнической характеръ. Кочевники еще не знаютъ настоящей цѣпы пушнина и перу и сбываютъ ихъ торговцамъ за безцѣнокъ. **Рыболовство** суц. въ озерахъ Иргизскаго и Тургайскаго уѣздовъ и по Аральскому побережью, гдѣ производится богатый уловъ шипа (родъ осетра). **Кустарные промыслы** развиты среди киргизовъ; б. часть необходимыхъ для жизни предметовъ изготовляется женщинами. Дѣлаютъ войлоки, домашнюю утварь, одежду, кузнечные и слесарные предметы и пр. **Фабрично-заводская дѣятельность** не суц. **Торговля** производится на ярмаркахъ, а мѣновая (на скотъ) находится въ рукахъ прасоловъ — татаръ. Изъ обл. вывозятъ шерсть, сало, соленое мясо, овчины и пр. **Пути сообщенія.** Жел. дор. 534 в. **Административное дѣленіе.** Обл. дѣлится на 4 уѣзда, въ нихъ становъ 10, крестьян. началн. 12, волостей 84; городовъ 4, остальныхъ поселеній 379. **Образованіе.** Грамотныхъ 6%<sup>0</sup>. Учебныхъ заведеній: среднихъ 1, специальныхъ 2, частныхъ и низшихъ 231, всѣхъ 234. — Т. обл. образована въ 1865 г., когда область Оренбургскихъ киргизовъ была раздѣлана на двѣ: на Уральскую и Тургайскую.

Пространство 386.502,8 квадр. верстъ

Населеніе	{	въ уѣздахъ . . . . .	582,3
		въ городахъ . . . . .	41,7
		Всего . . . . .	624,0

У Ѣ З Д Ы.	Пространство въ кв. вер.	Населеніе въ тысяч.
1. Кустанайскій (Николаевскій).	64.984,4	271,5
2. Актюбинскій (Илецкій) . . .	50.939,7	148,0
3. Иргизскій . . . . .	125.065,6	107,4
4. Тургайскій . . . . .	145.513,1	97,1

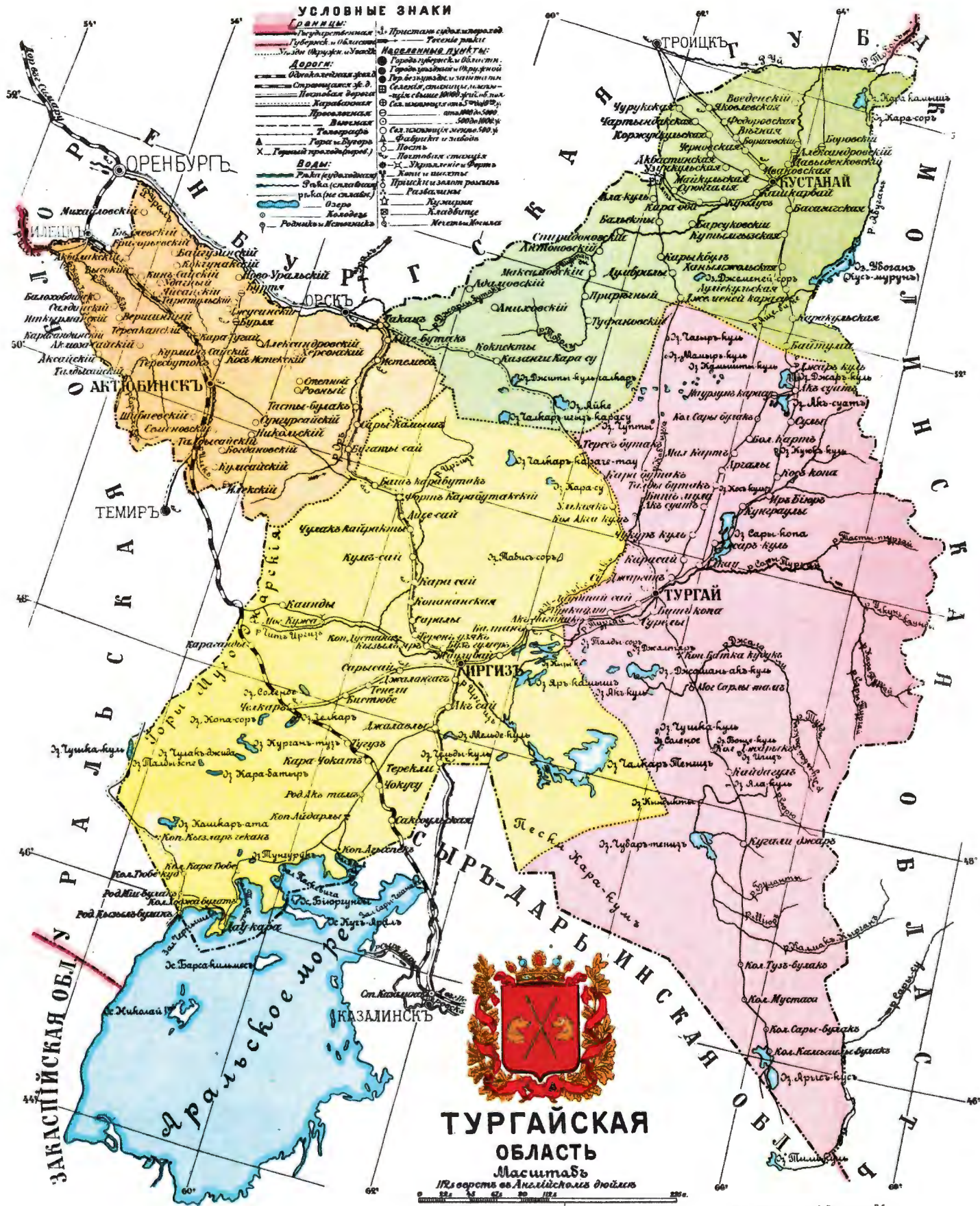
Жител. на 1 кв. версту . . . . .	1,6
Сельск. жит. на 1 кв. версту . . . . .	1,5

ГОРОДА.

- Кустанай, р. Тоболъ, у. г. жит.—20,516.
- Актюбинскъ, р. Исембай, у. г. жит.—5,410.
- Иргизъ, р. Иргизъ, у. г. жит. 1,491.
- Тургай, р. Тургай, у. г. жит. 1,488.

Редакція и Главная контора изданій «РОССІЯ въ географическихъ картахъ по губерніямъ и областямъ Имперіи» — С.-Петербургъ, Калашниковскій пр., д. 23.





Акмолинская обл., самая обширная изъ обл. Киргизскаго края, занимаетъ площадь въ 512.221,8 кв. в. **Физическій обзоръ.** Обл., имѣющая общій характеръ степи, дѣлится на 3 части. Сѣв. представляетъ собой низменную равнину, богатую солончаками, солеными озерами (Денгизъ, Кызыль-какъ и др.), и песчаную—къ р. Иртышу. Мѣстами встрѣчаются перелѣски. Средняя—изрѣзана невысокими скалистыми кряжами (отрогами Алтая) и пересѣчена тремя значительными рѣками: Ишимомъ, Нурой и Сары-Су. Въ этой безлѣсной, мѣстами каменной и неплодной части обл. встрѣчаются хорошо орошенныя равнины, пригодныя для заселенія. Южная часть, простирающаяся отъ истоковъ Сары-Су до р. Чу, представляетъ пустынную безводную степь, извѣстную подъ названіемъ Голодной (бекъ-пак-дала). **Климатъ** континентальный, отличающийся сухостью, особенно въ южн. части. Въ Голодной степи лѣтомъ дождей совсѣмъ не бываетъ. Сильные лѣтніе жары достигаютъ + 50° Ц., тогда какъ зимой свирѣпствуютъ жестокіе морозы и бураны. Главн. рѣки: Иртышъ (въ сѣв.-восточ. ч.), Ишимъ (1000 в.) притокъ перваго; Нура, Сары-Су и Чу имѣютъ характеръ медленно-текущихъ степныхъ рѣкъ. **Минеральныя богатства** значительны и сосредоточены гл. обр. въ средней части. Извѣстны: золотые прииски (въ Кокчетавскихъ горахъ), каменный уголь (по Ишиму и его притокамъ), мѣдь, свинцовая и серебряная руда (Акмол. и Атбасарскій у.), желѣзо. Въ большомъ количествѣ ломаютъ озерную самосадочную соль, которую вывозятъ въ зап. Сибирь. **Населеніе** состоитъ б. ч. изъ киргизовъ—65% и русскихъ—32½% (сибирскихъ казаковъ). **Земледѣліе** является главнымъ занятіемъ казаковъ и русскихъ переселенцевъ. Кромѣ хлѣбныхъ злаковъ на сѣв. обл. воздѣлываютъ махорку, подсолнухи, ленъ и коноплю. Казаки Омскаго и Петропавловскаго у. занимаются огородничествомъ и бахчеводствомъ. **Скотоводство**—главное занятіе кочевниковъ-киргизовъ. Весь

складъ ихъ жизни основанъ на ихъ кочевомъ скотоводствѣ. Держать овецъ, лошадей, крупный рогатый скотъ и верблюдовъ. Скотъ круглый годъ нах. на подножномъ корму и въ теченіе всей зимы самъ добываетъ себѣ кормъ, разрывая копытами снѣгъ. Большія бѣдствія причиняютъ гололедицы, бывающія весной при возвратѣ морозовъ; тогда падежи скота отъ безкормицы достигаютъ значительныхъ размѣровъ. Б. ч. необходимымъ для жизни предметовъ киргизы имѣютъ отъ скотоводства: оно даетъ имъ матеріалъ для одежды, устройства жилища и пищу (айранъ, кумысъ, баранье сало и пр.). Продукты русскаго земледѣлія служатъ лишь подспорьемъ къ этому основному занятію. Какъ киргизы, такъ и казаки въ небольшихъ размѣрахъ занимаются промысловой охотой на звѣрей и птицъ. **Рыболовство** развито по р. Иртышу, гдѣ производится хорошій уловъ осетра, стерляди и др. Есть попытки развести пчеловодство въ обл. **Фабрично-заводская промышленность** мало развита: суц. производства маслодѣлательное, салотопенное, мѣди-плавильное и др. **Торговля** носитъ преимущественно мѣшовой характеръ и производится гл. обр. на ярмаркахъ. Предметами торговли служатъ скотъ, продукты животноводства и др. **Пути сообщенія.** Жел. дор. 302 в. **Административное дѣленіе.** Обл. входитъ въ составъ Степнаго генераль-губернаторства и дѣлится на 5 уѣздовъ; становъ 16, крестьянскихъ начальниковъ 16, волостей 135, сельск. общ. 366, городовъ 5, остальныхъ поселеній 508. **Образованіе.** Грамотныхъ 14%. Учебныхъ заведеній: среднихъ 5, специальныхъ 11, частныхъ и низшихъ 321, всѣхъ 337. **Землевладѣніе.** Земли обл. дѣлятся: 1) земли Сибирскаго казачьяго войска, городскія и отведенныя крестьянамъ переселенцамъ, и 2) земли государственныя, занятія киргизами. — Акм. обл. образована въ 1868 г. Областной г. Омскъ. Омская крѣпость, отъ которой нынѣ уцѣлѣли валы и ворота, осн. въ 1719 г. Въ г. Омскѣ—красивый соборъ.

Пространство 512.221,8 квадр. верстѣ.

Населеніе { въ округахъ . . . . . 907,7  
въ тысяч. { въ городахъ . . . . . 156,3

Всего . . . . . 1.064,0

У Ѣ З Д Ы.	Пространство въ кв. вер.	Населеніе въ тысяч.
1. Омскій . . . . .	36.271,8	200,3
2. Акмолинскій . . . . .	110.984,8	259,4
3. Атбасарскій . . . . .	244.646,3	131,2
4. Кокчетавскій . . . . .	59.713,9	239,8
5. Петропавловскій . . . . .	60.605,0	233,3

Жител. на 1 квадр. версту . . . . . 2,1

Сельск. жител. на 1 квадр. версту . . . . . 1,8

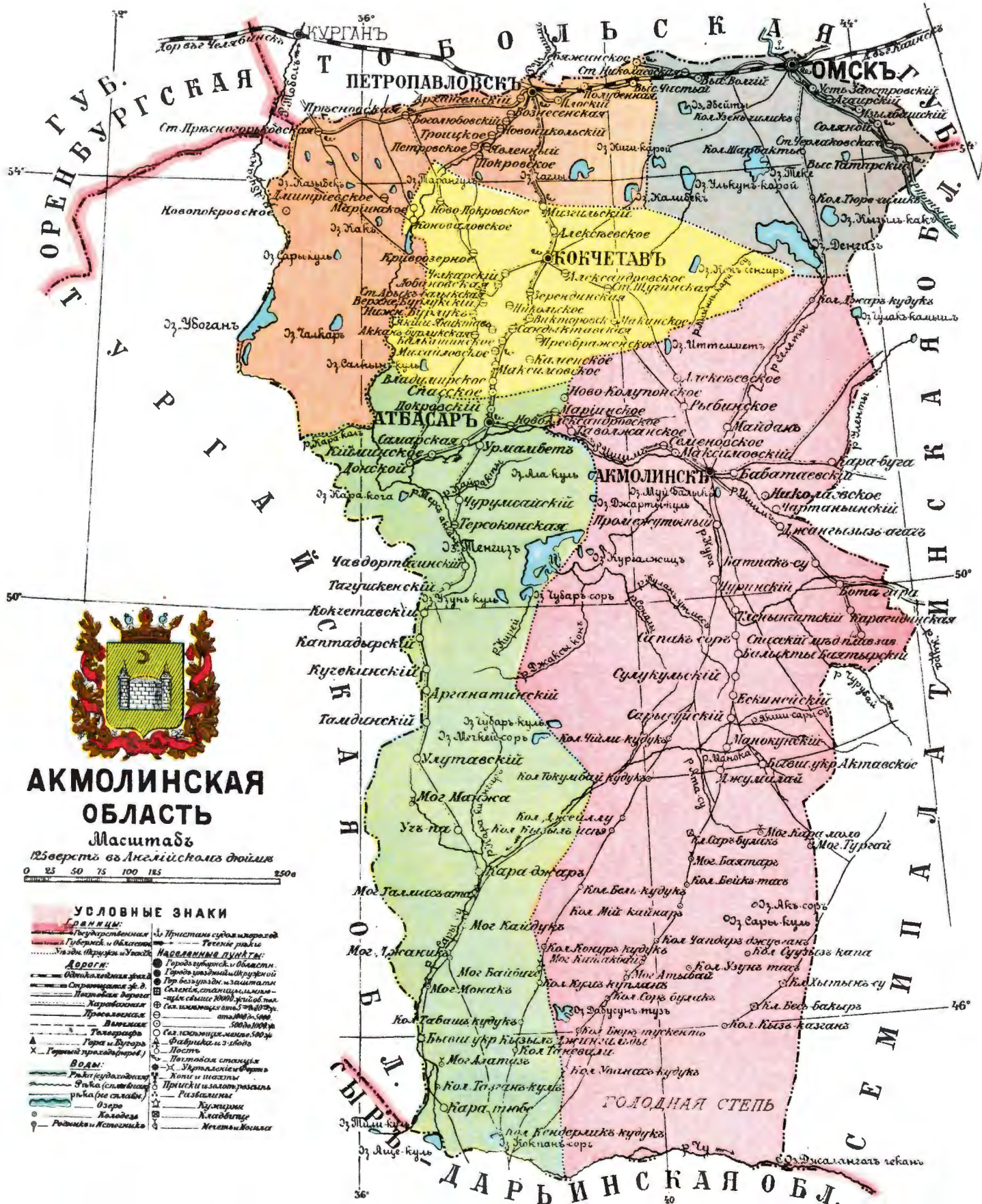
Омскъ, рр. Иртышъ и Омъ, ж. д., обл. г., прист. жит. 62,574.  
Акмолинскъ, р. Ишимъ, у. г., жит. 6,421.  
Атбасаръ, р. Атбасаръ, у. г., жит. 3,038.  
Кокчетавъ, озеро Кона, у. г., жит. 3,455.  
Петропавловскъ, р. Ишимъ, ж. д., жит. 31,032.

Редакція и Главная контора изданій «РОССІЯ въ географическихъ картахъ по губерніямъ и областямъ Имперіи»—С.-Петербургъ, Калашниковскій пр., д. 23.

Издано на средства Е. И. В. В. К. Михаила Александровича.

Редакторъ А. Е. Рябченко.





Картограф. завед. Д. Руднева. С. 16.



Обл. занимает площадь въ 405,819 кв. в. и граничитъ на вост. и юго-вост. съ китайскими владѣніями. **Физическій обзоръ.** В. ч. обл. носитъ степной характеръ. Гористы лишь Усть-Каменогорскій и Зайсанскій у. Здѣсь проходятъ хребты: Большой Алтай и Тарбагатай, достигающіе сѣв. линіи, Нарымскій и Курчумскій, покрытые прекрасными альпійскими лугами, и др. Лѣса мало, сосновый боръ растетъ по прав. берегу р. Иртыша, а лиственный лѣсъ встрѣчается въ сѣв. части обл. и въ немногихъ изъ горныхъ долинъ. **Почва** При-Иртышской степи б. ч. черноземная, хотя попадаются и солонцы. Характеръ средне-азиатской пустыни носятъ степи При-Балхашская и Зайсанская (между Алтаемъ и Тарбагатаемъ). Остальныя почвы представляютъ собой сѣровато-каштановые суглинки. **Климатъ** континентальный, сухой. Переходы отъ холода къ жару быстры и рѣзки. Зимой бывають частыя бураны и гололедицы, а лѣтомъ ураганы, переносящіе холмы летучаго песка. **Орошеніе.** Главная рѣка Иртышъ съ притоками протекаетъ по обл. на 1150 в. отъ оз. Зайсанъ. Выше послѣдняго она носитъ названіе Чернаго Иртыша. Изъ озеръ наибольшее Балхашъ принадлежитъ обл. своей сѣв. частью, затѣмъ Зайсанъ и много мелкихъ озеръ. Изъ нныхъ добываютъ соль, а оз. Калкаманъ извѣстно цѣлебными грязями. **Минеральныя богатства** обл. состоятъ изъ золотыхъ росыней, серебро-свинцовыхъ и мѣдныхъ рудъ, графита и угля. Преобладающее большинство **населенія** (88,31%) составляютъ киргизы; русскихъ 9,5%; татаръ 1,45%. Несмотря на неблагопріятныя условія, **земледѣліе** является главнымъ занятіемъ осѣдлаго населенія и части киргизовъ. Наиболѣе плодородны уѣзды Зайсанскій и Усть-Каменогорскій, гдѣ кромѣ того киргизы примѣняютъ искусственное орошеніе. Огородничествомъ занимаются мало. Промышленное значеніе имѣетъ разведеніе арбузовъ и табака. Основнымъ и почти исключительнымъ занятіемъ кочевому населенію служитъ **скотоводство**; скотъ отли-

чается выносливостью, круглый годъ нах. на подножномъ корму; сѣно заготавливаютъ въ небольшомъ количествѣ лишь для большаго скота. Разводятъ овецъ, лошадей, крупный рогатый скотъ, который имѣетъ второстепенное значеніе, и верблюдовъ. Киргизы, лишившіеся скота, уходятъ на полевые работы въ Томскую губ. и Семирѣчье. **Пчеловодствомъ** занимаются преимущественно въ Усть-Каменогорскомъ у. казаки и крестьяне. **Рыболовство** на оз. Зайсанъ и Черномъ Иртышѣ составляетъ доходную статью Сибирскаго казачьяго войска. Кромѣ того оно развито на оз. Марка-Куль, Балхашѣ и р. Чу. Подсобныя промыслы крайне ограничены. **Кустарное производство** сосредоточено въ киргизскихъ аулахъ и заключается въ выдѣлкѣ войлоковъ, тесемокъ, шерстяныхъ веревокъ, кожъ и деревянной домашней утвари. **Фабрично-заводская дѣятельность** незначительна. **Торговля** въ общемъ имѣетъ характеръ обмѣна сырья на фабрично-заводск. производствъ Европейской Россіи. Изъ обл. вывозятъ гл. обр. продукты животноводства, затѣмъ соль, рыбу и пр. **Пути сообщенія.** Жел. дор. нѣтъ. Грунтовыя дороги имѣются лишь между городами. Всѣхъ дорогъ свыше 2000 в. Водное сообщеніе по Иртышу. **Административное дѣленіе.** Обл. входитъ въ составъ Степного генералъ-губернаторства и дѣлится на 5 уѣздовъ. Въ нихъ становъ 16, крестьянскихъ начальниковъ 12, волостей 118, сельск. общ. 725, городовъ 6, остальныхъ поселеній 608. **Образованіе.** Грамотныхъ 8%. Учебныхъ заведеній: среднихъ 3, специальныхъ 6, частныхъ и низшихъ 163, всѣхъ 172.—Земли С. обл. прежде принадлежали Джунгаріи. Петръ Вел. пытался овладѣть берегами Иртыша и строилъ тамъ крѣпости. Въ концѣ XVIII в. киргизы признали власть русскихъ, а въ XIX в. явилось тутъ русское осѣдлое населеніе. Окончательно область сформирована въ 1868 г. Въ предѣлахъ обл. находятся земли Сибирскаго казачьяго войска.

Пространство 405.819,0	кв. верстъ
Населеніе	въ уѣздахъ . . . . . 782,6
	въ тысяч.   въ городахъ . . . . . 66,3
Всего . . . . . 848,9	

У Ѣ З Д Ы.	Пространство въ кв. вер.	Населеніе въ тысяч.
1. Семипалатинскій . . . . .	68.437,8	214,7
2. Зайсанскій . . . . .	36.837,9	118,9
3. Каркаралинскій . . . . .	156.046,3	175,2
4. Павлодарскій . . . . .	91.002,5	196,4
5. Усть-Каменогорскій . . . . .	53.494,5	143,7

Жител. на 1 кв. версту . . . . .	2,1
Сельск. жит. на 1 кв. версту . . . . .	1,9

ГОРОДА.

- Семипалатинскъ, р. Иртышъ, обл. г., прист., жит. 31,965 съ пригородн. казачьей станицей.
- Зайсанскъ (Зайсанъ), у. г., жит. 4,833.
- Каркаралинскъ (Каркаралы), у. г., жит. 3,467 съ пригородн. казач. станицей.
- Павлодаръ, р. Иртышъ, у. г., жит. 7,288 съ пригородн. казачьей станицей.
- Усть-Каменогорскъ, р. Иртышъ, у. г., жит. 11,874 съ пригородн. казачьей станицей.
- Кокпекты, р. Кокпекты, б. г., Зен. у., жит. 3,415.

Редакція и Главная контора изданій «РОССІЯ въ географическихъ картахъ по губерніямъ и областямъ Имперіи».— С.-Петербургъ, Калашниковскій пр., д. 23.








# АЗІАТСКАЯ РОССІЯ

## XVI(II) ТУРКЕСТАНСКІЙ КРАЙ

Области:      Обл.города:  
 Семиръченская — Върный  
 Сыръ-Дарьинская — Ташкентъ  
 Самаркандская — Самаркандъ  
 Ферганская — Снобелевъ  
 Закаспійская — Асхабадъ

Масштабъ





# ТУРКЕСТАНСКИЙ КРАЙ.

**Области: Семирѣченская, Сыръ-Дарьинская, Самаркандская, Ферганская и Закаспійская.**

Туркестанъ, занимающій пространство въ 1.492.751,9 кв. в. омывается на зап. водами Каспійскаго моря, а на югѣ граничитъ съ Персїей, Афганистаномъ и Китайской имперїей, которая служитъ также и вост. границей. Ханства Хивинское и Бухарское врѣзываются въ земли разсматриваемаго края. Большая часть Туркестана (сѣв.-зап.) представляетъ собой низменныя солончаковыя степи и песчаныя пустыни, безводныя, съ бѣдной растительностью и рѣзко континентальнымъ климатомъ (Арало-Касп. впадина). Южн. и вост. окраины Туркестана составляютъ горы системъ Гиндукуша, Памира и Тянь-Шаня, мѣстами достигающія сѣвгоной линїи. Эта часть края отличается болѣе умѣреннымъ климатомъ, лучшимъ орошеніемъ, разнообразной растительностью и изобилуетъ плодородными долинами. Изъ рѣкъ Туркестана назовемъ: Сыръ и Аму-Дарью, Или и Зеравшанъ, а изъ значительныхъ водныхъ пространствъ—Аралское море и озеро Балхашъ и Иссыкъ-Куль. Населеніе кочевое и осѣдлое. Къ первому принадлежатъ киргизы и туркмены, а ко второму—узбеки, таджики и сарты. Русскихъ лишь 4<sup>1/2</sup>%, гл. обр. въ городахъ. За послѣднее время замѣтно переселенческое движеніе въ край изъ Евр. Россіи. Осѣдлое населеніе группируется у подножья горъ, по рѣкамъ, гдѣ находятся плодородныя оазисы. Здѣсь занимаются земледѣіемъ (хлѣбныя злаки и промышленныя растенія: хлопокъ, рисъ, табакъ, кунжутъ), огородничествомъ, садоводствомъ (айва, персики, миндаль, абрикосы, фиговое дерево и пр.), виноградарствомъ и шелководствомъ. Земледѣіе ведется при помощи искусственнаго орошенія: отъ ближайшей рѣки отводятъ оросительныя каналы-арыки, иногда на многіе десятки верствъ. Грандіознымъ сооруженіемъ этого рода является открытый въ октябрѣ 1913 г. юбилейный Романовскій каналъ, орошающій 81.000 дес. Голодной степи (Самарканд. обл.). Въ низменной степной части Туркестана главнымъ и единственнымъ занятіемъ является кочевое скотоводство. Разводятъ мелкій и крупный рогатый скотъ, лошадей, верблюдовъ и ословъ. Отмѣтимъ каракульскую породу овецъ, дающую цѣнныя шкурки. Фабрично-заводская дѣятельность только начинаетъ зарождаться. Обработка сырыхъ продуктовъ производится почти исключительно кустарнымъ способомъ. Издѣлія весьма разнообразны: различныя ткани, ковры, металлическая посуда, украшения и др. Туркестанъ ведетъ значительную торговлю съ Европейской Россїей и сосѣдними государствами. Вывозятъ продукты скотоводства, хлопокъ, сушенныя фрукты и пр.

Водвореніе русскаго вліянія въ Средней Азїи начинается съ Петра Великаго, когда хивинскій ханъ Шаніасъ, тѣсный бухарцами, добровольно принялъ русское подданство (1700 г.). Заинтересованный слухами о богатствахъ

Средней Азїи, Петръ отправилъ экспедиціи въ Хиву и Бухару (1714 г. и 1716 г.), но онѣ не привели къ желаемымъ результатамъ. Удалось лишь заложить укрѣпленія: на Касп. морѣ—Тюбъ-Караганское и Красноводское, и по Иртышу рядъ укрѣпленій, начиная отъ Омскаго до Усть-Каменногорскаго, которыя послужили опорными пунктами при дальнѣйшемъ завоеваніи края. Начинанія Петра продолжаютъ его преемниками. Въ теченіе всего XVIII в. и въ первой половинѣ XIX в. идетъ наступательное движеніе вглубь Средней Азїи, причемъ русскіе подвигаются по двумъ линіямъ: Оренбургской и Сибирской. Первая направляется отъ Оренбурга по р.р. Уралу, Иртызу, Тургаю и далѣе по Сыръ-Дарьѣ (крѣпости Орская, Казалинскъ, Перовскъ, Джулекъ); вторая—отъ Омска по Иртышу и затѣмъ въ область оз. Балхаша (кр. Семипалатинская, Усть-Каменногорская, Сергіополь, Копаль и Вѣрное). Въ 1864 г. обѣ линіи были соединены промежуточными укрѣпленіями (Аулие-Ата, Чимкентъ, Туркестанъ) и т. обр. киргизскія степи оказались замкнутыми кольцомъ русскихъ укрѣпленій; при этомъ русскія границы подошли къ тремъ мусульманскимъ ханствамъ, расположеннымъ по р.р. Сыръ и Аму-Дарьѣ—Кокану, Бухарѣ и Хивѣ. Послѣдующіе годы проходятъ въ борьбѣ съ ними. Въ 1868 г., послѣ упорной войны съ Бухарой, генераль Кауфманъ присоединилъ къ нашимъ владѣніямъ часть долины р. Зеравшана съ г. Самаркандомъ, послѣ чего эмиръ бухарскій всегда оставался покорнымъ русскому престолу. Въ 1873 г. три русскіе отряда совершили весьма трудный переходъ черезъ безводныя пески и, соединившись около Хивы, взяли ее. По заключенному договору намъ отошелъ правый берегъ Аму-Дарьи и хивинскій ханъ призналъ себя «покорнымъ слугою Императора Всероссійскаго». Въ 1876 г. генераломъ Скобелевымъ было окончательно покорено Коканское ханство, у котораго еще раньше (1865—1866 г.г.) были взяты крѣпости Ташкентъ (полковникъ Черняевъ), Чиназъ, Ходжентъ, Уратюбе, Джизакъ и др. Изъ земель этого ханства была образована Ферганская обл. Послѣ покоренія Кокана, Бухары и Хивы выступилъ на очередь вопросъ объ усмиреніи туркменовъ-текинцевъ, жившихъ на западъ отъ Хивы и дѣлавшихъ дерзкіе набѣги на наши земли. Въ 1881 г. генераль Скобелевъ взялъ приступомъ главное ихъ укрѣпленіе Геокъ-Тепе и вслѣдъ затѣмъ занялъ Асхабадъ. Туркмены были покорены. Изъ земель лежащихъ по вост. побережью Каспійскаго моря и вновь прїобрѣтенной Туркменїи была образована Закаспійская обл., которая еще расширилась въ 1884 г., когда туркмены Мервскаго оазиса добровольно перешли въ русское подданство.

РОССІЯ. Географическое описаніе Россійской Имперїи по губерніямъ и областямъ, съ географическими картами губерній.

С.-Петербургъ, Калашниковскій пр., д. № 23.



Обл. составляетъ часть Средне-Азіатскихъ владѣній Имперіи и граничитъ на югѣ и вост. съ Китаемъ. **Площадь** ея равняется 328.966,1 кв. в. **Поверхность.** Юго-вост. гористая часть пересѣчена отрогами Тянь-Шаня: Терской и Кунгей Алатау, хребтами Зайлійскимъ, Александровскимъ и др. Сѣв.-зап. представляетъ собой пустынную степную равнину, приподнятую на 1000 ф. надъ уровнемъ моря. Въ этой части обл. почва преобладаетъ песчаная съ примѣсью соли, мѣстами глинистая. На берегу оз. Балхаша—сыпучіе пески образуютъ высокіе барханы. Въ долинахъ рѣкъ и на предгорьяхъ почва плодородная, лёссовая. **Климатъ** носитъ всѣ отличительныя черты континентальнаго. На предгорьяхъ климатъ холоднѣе, чѣмъ въ равнинахъ, а на горахъ снѣгъ совсѣмъ не таетъ. Главныя **рѣки:** Или, Караталь, Кок-су, Ак-су, Лепса и Аягузь впадаютъ въ оз. Балхашъ; наз. еще р. Чу. **Озера** занимаютъ  $\frac{1}{4}$  всей площади обл. Наибольшее Балхашъ, затѣмъ горное прѣсноводное Иссыкъ-куль, въ которое также впадаетъ много рѣкъ, и степныя Ала-куль и Сассыкъ-куль; всѣ имѣютъ соленую воду. **Растительность.** Лѣсъ встрѣчается въ горахъ и горныхъ ущельяхъ; растутъ преимущественно ель и пихта; ниже встрѣчаются осины, березы, дикій абрикосъ и др. Въ песчаныхъ степяхъ и на тарыхахъ—джузгунъ, тамарискъ, саксаулъ, употребляемый какъ топливо, и пр. Въ низовьяхъ рѣкъ—таль, джида, тополь и др.; по берегу Балхаша—густой камышъ. **Полезныя ископаемыя.** Въ Джаркентскомъ у. добываютъ золото, поташъ и соли. Послѣднія добываются также изъ оз. Балхаша. **Населеніе** осѣдлое (въ долинахъ и на предгорьяхъ) и кочевое (зимой въ степяхъ, лѣтомъ въ горахъ). Русскихъ (крестьянъ и казаковъ) 9,7%. Преобладаютъ киргизъ-кайсаки 80,46%; затѣмъ сарты, татары, китайцы и др. **Сельское хозяйство** стоитъ на 1-мъ мѣстѣ и ведется при помощи искусственнаго оро-

шенія. Вредятъ ему саранча, корневая тля и др. Сѣютъ пшеницу, рожь, ячмень, рисъ, кукурузу, подсолнухи, ленъ, коноплю, кунжутъ, горчицу и пр. **Огородничество** развито въ подгорныхъ селеніяхъ. **Бахчеводство** процвѣтаетъ въ ст. Урджарской, Сарканской и др. **Пчеловодство** развито въ Лепсинскомъ у. и др. **Скотоводство** играетъ видную роль, а у кочевниковъ является единственнымъ средствомъ къ существованію. Держатъ больше всего барановъ, затѣмъ лошадей, рогатый скотъ, козъ, верблюдовъ и пр. **Рыболовство** незначительно, т. к. озера и рѣки небогаты рыбой. **Охотой** занимаются киргизы; бьютъ медвѣдя, тигра, барса, куніцу и пр. **Фабрично-заводская дѣятельность** развита слабо. Имѣются мельницы, заводы кожевенные, винокуренные и др. **Торговля** значительна—внутренняя и внѣшняя (4 таможи). Вывозятъ хлѣбъ, сало, кожи, лѣсъ и пр. Торговые центры: Вѣрный, Большой Токмакъ, Джаркентъ и др. **Административное дѣленіе.** Обл. принадлежитъ къ Туркестанскому генералъ-губернаторству и дѣлится на 6 уѣздовъ. Въ нихъ становъ 16, волостей 195, сельскихъ обществъ 1009, родовъ 6, остальныхъ поселеній 679. **Образованіе.** Грамотныхъ 5%. Учебныхъ заведеній: среднихъ 2, спеціальныхъ 3, частныхъ и низшихъ 178, всѣхъ 183.— До занятія русскими территорія С. обл. была населена исключительно кочевниками киргизами. Первыми колонизаторами края были казаки. Въ 1848 г. основаны первыя казачьи станицы. Въ предѣлахъ обл. находятся земли Семирѣченскаго казачьяго войска. Область образована въ 1867 г. и съ этихъ поръ стала заселяться крестьянами переселенцами изъ Европейской Россіи и Сибири.— Г. Вѣрный основанъ въ 1854 г., а въ 1887 г. сильно пострадалъ отъ землетрясенія. Вблизи г. Пржевальска, на берегу оз. Иссыкъ-куля, находится могила и памятникъ знаменитаго путешественника Пржевальскаго.

Пространство 328.966,1 квадр. верстѣ.

Населеніе	{	въ уѣздахъ . . . . .	1.098,2
		въ городахъ . . . . .	111,9
		Всего . . . . .	1.210,1

У Ѣ З Д Ы.	Пространство въ кв. вер.	Населеніе въ тысяч.
1. Вѣренскій . . . . .	45.587,7	270,3
2. Джаркентскій . . . . .	25.587,0	158,6
3. Копальскій . . . . .	75.797,0	180,0
4. Лепсинскій (Сергіопольскій) . . . . .	63,875,6	178,2
5. Пишпекскій . . . . .	77.683,4	220,8
6. Пржевальскій (Каракольскій). . . . .	40.435,4	202,2

Жител. на 1 квадр. версту . . . . .	3,7
Сельск. жител. на 1 квадр. версту . . . . .	3,3

ГОРОДА.

- Вѣрный, р. Алматы, обл. г., жит. 26,943.
- Джаркентъ, у. г., жит. 4,905.
- Копаль, р. Копалка, у. г., жит. 3,553.
- Лепсинскъ, р. Лепса, у. г., жит. 8,371.
- Пишпекъ, у. г., жит. 9,733.
- Пржевакскъ, р. Каракола, у. г., жит. 9,733.

Редакція и Главная контора изданій «РОССІЯ въ географическихъ картахъ по губерніямъ и областямъ Имперіи».— С.-Петербургъ, Калашниковскій пр., д. 23.

Редакторъ А. Е. Рябченко.

Издано на средства Е. И. В. В. К. Михаила Александровича.





Обл. занимает сѣв.-зап. часть Туркестана и на западѣ на протяженіи 600 в. соприкасается съ Аральскимъ моремъ, берега котораго низменны и песчаны. **Площадь** ея равняется 441.837,2 кв. в. **Поверхность.** В. ч. обл. (до 80%) расположена на Арало-Каспійской низменности. Юго-вост. и сѣв.-вост. части гористы и заполнены возвышенностями системы Тянь-Шаня. У подошвъ горъ расположены волнистыя равнины съ лесомъ и лессовой глиной. Рѣки, стекающія съ горъ, даютъ прекрасное орошеніе, почему подошвы покрыты дѣбно плодородныхъ культурныхъ оазисовъ. Дальше отъ горъ, гдѣ нѣтъ орошенія, мѣстность переходитъ въ безводную степь съ солончаками и песками; еще дальше начинается уже настоящая пустыня съ летучими песками, образующими огромные передвижныя холмы и барханы: Кизиль-кумъ, Моголь-кумъ, Кара-кумъ и др. (Кумъ по туземному — песокъ). **Климатъ** континентальный: знойное лѣто, суровая зима, недостатокъ осадковъ, сухость воздуха, господствуютъ вѣтры сѣв. и сѣв.-вост. На предгорьяхъ и у подошвъ горъ климатъ болѣе умѣренный. Въ общемъ климатъ здоровый; единственная болѣзнь — лихорадка, которая свирѣпствуетъ въ низменныхъ орошаемыхъ участкахъ. **Орошеніе** обл. скорѣе бѣдное. Главная р. Сырѣ-Дарья прорѣзываетъ всю обл. Притоки ея Атрекъ, Келесъ, Чирчикъ (орошаетъ Ташкентскій оазисъ), Арысь и др. На зап. Аму-Дарья (350 в.) — много оросительныхъ каналовъ. Наз. еще рѣки Таласъ, Чу и Сары-Су. Въ Моголь-кумѣ встрѣчается много соленыхъ озеръ; вообще же въ пустыняхъ вода есть лишь въ глубокихъ колодцахъ и то солоноватая. **Растительность** очень своеобразна. Въ песчаныхъ пустыняхъ — заросли саксаула; въ степяхъ — различные виды полыни: Artemisia Cina доставляетъ цѣлебное средство сантонинъ (цитварное сѣмя). Обл. бѣдна лѣсомъ. Суц. искусственныя насажденія. Изъ **полезныхъ ископаемыхъ** добываютъ поваренную соль, известь, каменный уголь. **Населеніе** сосредоточено у подошвъ горъ, гдѣ есть орошеніе; въ степяхъ и пустыняхъ возмозженъ лишь кочевой образъ жизни, нныя же мѣстности безлюдны. Русскихъ 4%. Преобладаютъ киргизы (64%); затѣмъ сарты (23%), узбеки, таджики, татары, евреи, цыгане, индусы и др. Главное занятіе осѣдлага населенія **земледѣліе** (хлѣбныя злаки, кукуруза, хлопокъ, табакъ, машъ, вунжутъ) ведется при искусственномъ орошеніи. На предгорьяхъ, гдѣ влаги достаточно, сѣютъ на богарныхъ (неорошаемыхъ) поляхъ. **Огородничество** и **бахчеводство** даютъ существенныя средства къ жизни. **Садоводство** и **виноградство** играютъ тоже важную роль. **Шелководство** слабо развито. Занимаются и **пчеловодствомъ**. **Скотоводство** составляетъ главное и единственное занятіе кочевниковъ. Скотъ круглый годъ на подножномъ корму. Особенно много держатъ овецъ. **Рыболовство** развито, т. к. Сырѣ-Дарья, Аму-Дарья и Аральское море богаты рыбой (шипъ, жерехъ, сомъ и др.). **Кустарные промыслы** сильно развиты, особенно обработка шерсти, сосредоточенная въ рукахъ кочевниковъ. Кромѣ того дѣлаютъ деревянную и мѣдную посуду. **Фабрично-заводская промышленность.** Имѣются заводы по очисткѣ хлопка, винокуренные, кожевенные, сантонинные и др. В. ч. ихъ нах. въ рукахъ русскихъ. **Торговля** значительна. Главный центръ Ташкентъ. Вывозятъ шерсть, кожи, шкуры, сантонинъ и др. **Пути сообщенія.** Ж. д. 1060 в. Кромѣ того имѣются караванныя дор. **Административное дѣленіе.** Обл. вход. въ сост. Туркестанскаго генераль-губернатор. и дѣлится на 6 уѣздовъ. Въ нихъ становъ 44, волостей 200, сельск. общ. 904, городовъ 7, другихъ поселеній 1851. **Образованіе.** Учебныхъ заведеній: среднихъ 4, низшихъ 2293, всѣхъ 2297. — Г. Ташкентъ былъ взятъ русскими въ 1865 г. послѣ кровопролитнаго штурма и съ тѣхъ поръ положеніе Россіи было упрочено въ Средней Азій. Въ г. Ташкентѣ сохранились: мечеть Хазретъ-Имамъ, Мадрассы — Барикъ-ханъ (600 л.), Шайханъ-тауръ и др. Въ Чимкентѣ — пам. русск. воинамъ; въ Туркестанѣ — древняя мечеть Азрета и др.

Издано на средства Е. И. В. В. К. Михаила Александровича.

Пространство 441.837,2 квадр. верстѣ.

Населеніе	{	въ уѣздахъ . . . . .	1.602,3
		въ городахъ . . . . .	271,8
Всего . . . . .			1.874,1

Жителѣй на 1 кв. версту . . . . . 4,2  
Сельск. жит. на 1 кв. версту . . . . . 3,6

У Ѣ З Д Ы.

	Пространство въ кв. вер.	Населеніе въ тысяч.
1. Ташкентскій . . . . .	38.089,8	561,8
2. Аму-Дарьинскій . . . . .	97.098,2	245,0
3. Аулиеатинскій . . . . .	62.164,2	346,3
4. Казалинскій . . . . .	58.528,4	185,5
5. Перовскій . . . . .	90.136,5	100,6
6. Чимкентскій . . . . .	95.820,1	354,9

ГОРОДА.

Ташкентъ, р. Чирчикъ, ж. д., обл. г. жит. 164,749.  
Аулие-ата, р. Таласъ, у. г., жит. 14,214.  
Казалинскъ, р. Сырѣ-Дарья, у. г., жит. 10,336.  
Перовскъ, р. Сырѣ-Дарья, у. г., жит. 6,677.  
Петро-Александровскъ, р. Аму-Дарья, у. г., жит. 2,476.  
Чимкентъ, р. Бадамъ, у. г., жит. 11,704.  
Туркестанъ, ж. д., б. г., Чимкнт. у. жит. 11,164.

Редакція и Главная контора изданій «РОССІЯ въ географическихъ картахъ по губерніямъ и областямъ Имперіи» — С.-Петербургъ, Калашниковскій пр., д. 23.

Редакторъ А. Е. Рябченко.





**СЫР-ДАРЬИНСКАЯ  
ОБЛАСТЬ**

**УСЛОВНЫЕ ЗНАКИ**

<b>Граници:</b>	<b>Дороги:</b>	<b>Населенные пункты:</b>
Государственная граница	Общественная дорога	Город областного и областного
Губернская и областная граница	Строительная дорога	Город уездный и окружной
Уездная, окружная и частная граница	Пешеходная дорога	Город безвоздушный и заштатный
<b>Воды:</b>	Кирочная дорога	Селение, станицы, и хутора с населением от 1000 до 5000 душ
Ручей (подводная)	Проводная	Селение, хутора и т.п. от 500 до 1000 душ
Рыба (стационар)	Вампак	Селение, хутора и т.п. менее 500 душ
Рыба (плавающая)	Телеграф	
Рыба (стационар)	Гора и Бузоро	Фабрика и завод
Аэро	Горный перевал (горный)	Лес
Кладбище		Лесная станция
Родники и источники		Укрыватель и Форт
Пристани сухопутные и портовые		Копи и шахты
Телеграфные		Присып и золотые россыпи
		Развалины
		Кустарники
		Кладбища
		Мечети и Мавзолеи

Картограф. завед. Д. Руднева. С. 16.

Самарканд. обл. занимает юго-зап. часть Туркестана и граничитъ съ Бухарой. **Площадь** ея равняется 60.597,6 кв. в. **Поверхность.** Югъ обл. гористъ и наполненъ возвышенностями Памиро-Алайской системы: хребты Туркестанскій, Мальчузарь, Нура-тау. На границѣ съ Бухарой тянется Гиссаровскій хребетъ, отдѣляющій къ С. Зеравшанскій. Въ общемъ горы выше снѣжной линіи и мало доступны. Удобные перевалы имѣются лишь черезъ западные отроги Зеравшанскаго хребта. Въ сѣв.-вост. углу, за р. Сыръ-Дарьей, расположены горныя гряды Моголь-Тау и отроги Чаткальскихъ горъ. Сѣверная часть обл. занята обширной безводной равниной — Голодной Степью, которая переходитъ въ песчаную пустыню — Кизиль-Кумь. **Климатъ** равнинъ континентальный. Лѣто знойное, зима относительно суровая, сильное колебаніе температуры между днемъ и ночью, недостатокъ осадковъ. Въ горахъ лѣто короткое, прохладное и дождливое; зима долгая, холодная и иногда многоснѣжная. Вообще климатъ здоровый и лишь въ низменныхъ мѣстностяхъ распространены лихорадки. **Рѣки** и горныя рѣчки имѣютъ большое значеніе для орошенія области. Главная р. Сыръ-Дарья, затѣмъ р. Зеравшанъ и р. Санзарь. Изъ озеръ назов. Нуру-Тау, имѣющее соленую воду. Область большею частью покрыта степной растительностью. **Лѣса** встрѣчаются лишь на высотѣ 5—6 тысячъ футъ надъ уровнемъ моря. Всего лѣса до 800 тысячъ десятинъ. Подъ Самаркандомъ имѣется около 800 десятинъ искусственно насаженнаго лѣса. **Минеральныя богатства** края почти не разрабатываются. Туземцы добываютъ въ небольшомъ количествѣ соль, гипсъ, известъ, сѣру, строительный камень. **Населеніе** отличается крайне разнообразнымъ составомъ. Преобладаютъ узбеки, киргизы-кочевники, таджики; затѣмъ русскіе, сарты, евреи, цыгане, татары и др. Главное занятіе жителей **земледѣліе**. Воздѣлываютъ обычные хлѣбныя злаки и цѣнные промышленныя растенія: хлопокъ, рисъ, табакъ, кунжутъ и пр. Земледѣліе требуетъ искусственнаго орошенія, т. к. на неорошаемыхъ (богарныхъ) земляхъ урожай могутъ быть лишь при достаточномъ количествѣ дождей, что для данной мѣстности является крайне сомнительнымъ. **Огородничество, садоводство и виноградарство** съ винодѣліемъ составляютъ важную доходную статью для жителей. **Шелководство** развито повсемѣстно, но особенно оно распространено въ Ходжентскомъ у. Промышленнымъ **скотоводствомъ** занимаются кочевники-киргизы, скоть круглый годъ находится на подножномъ корму; на лѣто его перегонаютъ въ горы. Держать лошадей, рогатый скоть, овецъ, верблюдовъ. **Кустарные промыслы** развиты и состоятъ въ обработкѣ шерсти. Выдѣлываютъ войлоки, ковры, мѣшки и пр. **Фабрично-заводская дѣятельность** слабо развита, имѣются заводы по очисткѣ хлопка, винокуренные, паровыя мельницы и др. **Торговля** значительна. Предметами вывоза служатъ: хлопокъ, рисъ, кожи, скоть, сушеные фрукты, шелкъ, орѣхи и пр. **Пути сообщенія.** Жел. дор. 449 в. Еще имѣется колесный путь отъ Самарканда до Бухары, а также для перевоза товаровъ арбяныя и вьючныя дороги. Сплавъ производится по Сыръ-Дарьѣ и Зеравшану. **Административное дѣленіе.** Область входитъ въ составъ Туркестанскаго генералъ-губернаторства и дѣлится на 4 уѣзда; въ нихъ станоевъ 11, волостей 74, сельскихъ общ. 400, городовъ 6, остальныхъ поселеній 2785. **Образованіе** Среднихъ учебныхъ заведеній 2, спеціальныхъ 1, религіозныхъ и низшихъ 1995, всего 1998. Грамотныхъ 6%.— Въ Самаркандѣ сохранились историческіе памятники, которые привлекаютъ ученыхъ, археологовъ и туристовъ: мечеть XIV в. Шахъ-Зинда; мавзолей на могилѣ Тамерлана—Гуръ-Эмиръ. Высшее мусульманское училище и много др. Самаркандъ завоеванъ русскими у Бухарцевъ въ 1868 г. Область образована въ 1887 г. изъ прежняго Зеравшанскаго округа.

Издано на средства Е. И. В. В. К. Михаила Александровича.

Пространство 60.597,6 квадр. верстъ.

Населеніе | въ уѣздахъ . . . . . 990,2  
въ тысяч. | въ городахъ . . . . . 193,4

Всего . . . . . 1,183,6

Жител. на 1 кв. версту . . . . . 19,5

Сельск. жит. на 1 кв. версту . . . . . 16,3

УѢЗДЫ.	Пространство въ кв. вер.	Населеніе въ тысяч.
1. Самаркандскій . . . . .	7.751,3	462,3
2. Джизакскій . . . . .	25.812,0	297,2
3. Катта-Курганскій . . . . .	6.997,6	178,1
4. Ходжентскій . . . . .	20.036,7	246,0

ГОРОДА:

Самаркандъ, р. Зеравшанъ, ж. д., обл. г., жит. 65.359.

Катта-Курганъ, ж. д., у. г., жител. 11,584.

Джизакъ, у. г., жит. 14,934.

Ходжентъ, р. Сыръ-Дарья, у. г., жит. 35,278.

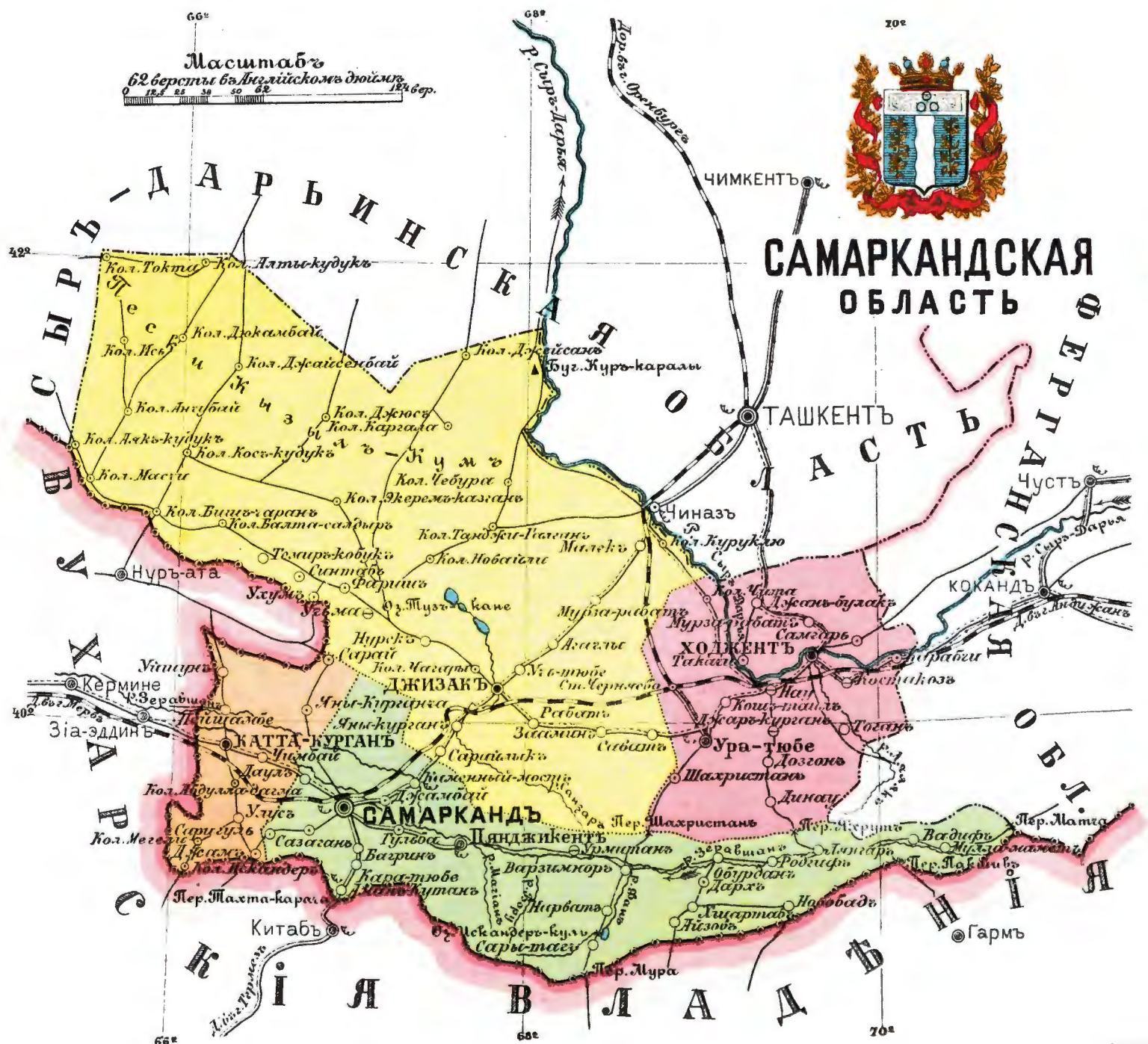
Пенджентъ, р. Зеравшанъ, б. г., Смркн. у., жит. 3,658.

Ура-Тюбе, б. г., Хджнт. у., жит. 21,375.

Редакція и Главная контора изданій «РОССІЯ въ географическихъ картахъ по губерніямъ и областямъ Имперіи»—С.-Петербургъ, Калашниковскій пр., д. 23.

Редакторъ А. Е. Рябченко.





Масштабъ  
62 версты въ Английскомъ дюймѣ  
0 10 20 30 40 50 60 70 80 90 100 110 120 вер.



# САМАРКАНДСКАЯ ОБЛАСТЬ

- УСЛОВНЫЕ ЗНАКИ**
- Границы:**  
 — Государственная  
 — Губернская и Областная  
 — Уездная, окружная  
 — и Уставковая
- Дороги:**  
 — Однотраектная ф.д.  
 — Строчковская ф.д.  
 — Пешеходная дорога  
 — Караванная  
 — Прованская  
 — Высокоская  
 — Телеграфная  
 — Гора и Буварь  
 X Горный проход (перевал)
- Воды:**  
 — Рѣка (судоходная)  
 — Рѣка (не судоходная)  
 — Ручей (слабая вода)  
 — Озеро  
 — Колодезь  
 — Родник и источник  
 — Пристань судоходная и портовая  
 — Тележная станция
- Населенные пункты:**  
 — Городъ губернский  
 — — и Областной  
 — Городъ уездный  
 — — и окружной  
 — Городъ возвышенный  
 — — и заштатный  
 — Селеніе, станица, имѣющія своею площадью болѣе 10000 квадратных сажень  
 — Селеніе, имѣющія площадью отъ 5000 до 10000 квадратных сажень  
 — Селеніе, имѣющія площадью отъ 1000 до 5000 квадратных сажень  
 — Селеніе, имѣющія площадью отъ 500 до 1000 квадратных сажень  
 — Селеніе, имѣющія площадью менѣе 500 кв. сажень  
 — Фабрика и заводъ  
 — Почта  
 — Почтовая станція  
 — Училище и Фортъ  
 — Холм и мыза  
 — Лѣтніе и охотничьи дома  
 — Развалины  
 — Кладбище  
 — Кладбище  
 — Местныя и Монастыри

Картограф. завед. А. Руднева и С. И. Б.



Ферганская обл., самая южн. изъ обл. Туркестана, граничитъ съ Китаемъ, Афганистаномъ и Бухарой. **Площадь** ея равняется 126.267,0 кв. в. **Поверхность.** Сѣв. часть обл.—возвышенная долина р. Сыръ-Дарья охвачена съ трехъ сторонъ высокими и малодоступными хребтами: Чаткальскимъ, Ферганскимъ и Алайскимъ (на югѣ). Отдѣльныя вершины превышаютъ 20 тыс. ф. Ал. хребетъ богатъ снѣгами и ледниками, дающими начало множеству рѣкъ, почему у подножія горъ нах. наиболѣе плодородная лесовая (наносная) почва; средняя же часть долины, страдающая отъ маловодія, имѣетъ солончаково-песчаную почву. Между хребтомъ Алайскимъ и Заалайскимъ (пикъ Кауфмана, 23 тыс. ф.) нах. высокая Алайская долина, богатая пастбищами. Южн. часть обл. занимаетъ нагоріе Памира, состоящее изъ рѣчныхъ и озерныхъ долинъ, раздѣленныхъ горными хребтами. **Климатъ** обл. континентальный. Характерны зап. вѣтры, поглощающіе какъ почвенную, такъ и атмосферную влагу, а также лѣтніе удушливые горячіе вѣтры (гармъ-силъ) и сухіе пыльные туманы (бусъ), вредно дѣйствующіе на животныхъ и растительность. Главная рѣка обл. Сыръ-Дарья, состоящая изъ Кара-Дарья и Нарына, которая до сліянія имѣютъ важное значеніе для орошенія полей. Наз. еще Кизиль-су въ Алайской долинѣ. Есть и озера съ соленой водой. **Растительность** очень разнообразна: отъ степной флоры до настоящихъ широколиственныхъ лѣсовъ (уѣзды Андижанскій и Наманганскій). Хвойные лѣса встрѣчаются на высотѣ отъ 6 до 10 тыс. ф.; свыше 10 тыс. ф. господствуютъ луга. Растительность Памира бѣдна и носитъ степной характеръ (терескенъ). **Минеральные богатства** мало изслѣдованы. Производится разработка нефти, каменнаго угля и соли. Изъ минеральныхъ источниковъ отмѣтимъ теплые (до +14°) Хазретъ-аюбскіе въ Андижанскомъ у. По преданію, въ одномъ изъ нихъ исцѣ-

лился Ювъ. **Населеніе** сосредоточено въ оазисахъ, у подножья горъ. Горы слабо населены, а Памиръ и Алай почти безлюдны. Составъ населенія пестрый: сарты, узбеки, таджики, каракиргизы, цыгане, евреи, арабы; русскіе немногочисленны. **Земледѣліе**, служащее главнымъ занятіемъ жителей, немыслимо безъ искусственнаго орошенія. Сѣютъ пшеницу, рисъ, джугарь, ячмень, просо, кунжутъ и ленъ. **Хлопководство** ведется въ большихъ размѣрахъ. **Огородничество** играетъ важную роль для продовольствія населенія. **Садоводство** (айва, персики, миндаль и пр.) и **виноградарство** (вино и изюмъ) развиты. **Шелководство** развивается. **Скотоводство** незначительно среди осѣдлаго населенія, но у кочевниковъ оно является единственнымъ занятіемъ, особенно на Памирѣ. **Кустарные промыслы** довольно значительны. Выдѣлываютъ обувь, ковры, металлическую посуду и пр. **Фабрично-заводская дѣятельность** почти не развита. Сущ. заводы по очисткѣ хлопка, затѣмъ мукомольные, маслобойные и др. **Торговля** значительна. Предметами вывоза служатъ: хлопокъ, шелкъ, шелковыя ткани, кожи, мѣха, халаты, рисъ и пр. **Пути сообщенія.** Жел. дор. 222 в. Имѣются грунтовыя дороги и вьючныя тропинки. **Административное дѣленіе.** Обл. входитъ въ составъ Туркестанскаго генераль-губернаторства и дѣлится на 5 уѣздовъ и Памиръ. Становъ 10, волостей 100, городовъ 7, другихъ поселеній 1260. **Образованіе.** Грамотныхъ 3%. Учебныхъ заведеній: среднихъ 2, частныхъ и низшихъ 2484, всѣхъ 2486. **Православныхъ церквей** до 10. Область образована въ 1876 г. изъ бывшаго Кокандскаго ханства, завоеваннаго русскими въ 1875 г. Кокандъ обнесень глинобитной стѣной съ воротами. Внутри крѣпости — ханскій дворець.—Въ г. Скобелевъ (Повомъ Маргеланѣ) нах. областной музей.

Пространство 126.267,0 квадр. верстѣ.

Населеніе	въ уѣздахъ . . . . .	1.664,1
	въ городахъ . . . . .	404,9
Всего . . . . .		2.069,0

У Ѣ З Д Ы.	Пространство въ кв. вер.	Населеніе въ тысяч.
1. Скобелевскій (Маргеланскій).	14.069,1	459,0
2. Андижанскій . . . . .	13.333,2	462,4
3. Кокандскій . . . . .	13.110,6	477,4
4. Наманганскій . . . . .	15.273,4	467,5
5. Опскій . . . . .	24.880,7	199,9
6. Памиръ . . . . .	45.600,0	2,8

Жител. на 1 кв. версту . . . . .	16,4
Сельск. жит. на 1 кв. версту . . . . .	13,2

ГОРОДА.

- Новый Маргеланъ, ж. д., обл. г., жит. 8,755.
- Андижанъ, р. Кара-Дарья, у. г., жит. 65,000.
- Кокандъ, ж. д., у. г., жит. 98,600.
- Наманганъ, у. г., жит. 64,388.
- Ошь, у. г., жит. 41,074.
- Старый Маргеланъ, б. г., Маргеланск. у. жит. 53,090.
- Чустъ, р. Сыръ-Дарья, б. г., Нинги. у. жит. 13,785.

Редакція и Главная Контора изданій „РОССІЯ въ географическихъ картахъ по губерніямъ и областямъ Имперіи“.— С.-Петербургъ, Калашниковскій пр., д. 23.





Область входитъ въ составъ Средне-Азіатскихъ владѣній Имперіи и занимаетъ пространство въ 535.084 кв. в. Границами ей служатъ Каспійское и Аральское моря, Хива, Бухара, Афганистанъ и Персія. Поверхность разнообразна: сѣв. часть—возвышенная, степная, однообразная равнина Устюртъ, лишь мѣстами пересѣченная горными грядами (Кара-тау, Акъ-тау и Балханами). Средняя—обширная пустынная впадина Кара-Кумъ съ массой подвижныхъ и неподвижныхъ песковъ (бархановъ); южн. нагорная часть расположена на склонахъ и отрогахъ Копетъ-дага и Паратамиза и мѣстами возвышается до 9 тыс. ф. Почва преобладаетъ песчаная. Попадаются глина и солончаки. Плодородная лессовая почва нах. на предгорьяхъ Копетъ-дага и по рѣкамъ Тенджену и Мургабу. На сѣв. много соленыхъ озеръ. Орошеніе бѣдное, особенно въ сѣв. и средней частяхъ, гдѣ рѣки и ключи отсутствуютъ и воду добываютъ въ колодцахъ. Лишь на югѣ находятся ручейки, стекающіе съ Копетъ-дага и 2 главныя рѣки края: Тендженъ и Мургабъ. Въ низовьяхъ рѣки дѣлятся на каналы и протоки и разбираются для орошенія полей. Въ южной части обл. тянется рядъ оазисовъ, искусственно орошаемыхъ и годныхъ для культуры. Климатъ континентальный, сухой и жаркій. Средняя годовая +15,5°. Растительность бѣдная: степныя травы и кустарники, заросли камыша и тростника; деревья встрѣчаются лишь по рѣкамъ и на горахъ. Минеральныя богатства. Разрабатываютъ соль и нефть (на о. Челекенъ и др.), озокеритъ, гипсъ (около Красноводска) и др. Населеніе пришлое и туземное. Среди пришлаго 1-ое мѣсто занимаютъ русскіе (8,7%), затѣмъ персы, армяне и др.; среди туземцевъ—туркмены и киргизы (85,8%). Первостепенное и единственное занятіе послѣднихъ составляетъ скотоводство. Держатъ овецъ и вѣзъ до 2 мил., затѣмъ верблюдовъ, лошадей, крупный рогатый скотъ, ословъ. Земледѣіемъ занимаются тамъ, гдѣ есть орошеніе. Сѣютъ пшеницу, ячмень, джугарь,

кунжутъ, рисъ и пр. Огородничество суц. лишь вблизи поселковъ и городовъ. Дыни и арбузы играютъ важную роль въ пищѣ. Садоводство сосредоточено въ Мервскомъ у. (абрикосы, персики, шелковица, джида, виноградъ и пр.). Шелководство и хлопководство—въ небольшихъ размѣрахъ. Рыболовство значительно на побережьѣ и о-вахъ Каспійск. моря (въ Мангышлакскомъ и Красноводскомъ у.). Кустарные промыслы развиты значительно и повсемѣстно. 1-ое мѣсто занимаетъ обработка шерсти и издѣлія изъ нея: войлоки, паласы и пр. Ковровыя издѣлія (текинскія) получили европейскую извѣстность, особенно въ Асхабадскомъ и Мервскомъ у. Затѣмъ ткуть шелкъ и хлопокъ, выдѣлываютъ украшения изъ серебра и пр. Фабрично-заводская дѣятельность не суц. Вѣдѣнная торговля съ Персіей значительна. Вывозятъ шерсть и шерстяныя издѣлія, рыбу, шкуры, кожи и пр. Главный центръ Асхабадъ. Пути сообщенія. Жел. дор. 1.323 в. Почтовыхъ трактовъ два: между Мервомъ и Тахта-базаромъ и Тедженомъ и Серахсомъ. Административное дѣленіе. Обл. входитъ въ составъ Туркестанскаго генералъ-губернаторства и дѣлится на 5 уѣздовъ. Въ нихъ становъ 8, сельскихъ обществъ 319, городовъ 3, остальныхъ поселеній 979. Образованіе. Грамотныхъ 9%. Учебныхъ заведеній: среднихъ 2, частныхъ и низшихъ 293, всѣхъ 295.—Начало завоеванія территоріи Зак. обл. относится къ 1834 г. Враждебное отношеніе и набѣги туземцевъ заставляли русскихъ предпринимать походы вглубь страны. Въ 1881 г., подъ начальствомъ Скобелева, завоеванъ Ахаль-Текинскій оазисъ и въ томъ же году изъ этого оазиса и ранѣе занятыхъ земель образована Закасп. обл. съ адмистрат. центр. въ г. Асхабадѣ. Завоеванія продолжались до 1886 г., съ котораго область суц. въ настоящихъ границахъ.—Въ Асхабадѣ сохранились остатки крѣпости, близъ Мерва и Апау—развалины древнихъ городовъ.

Пространство 535.084,0 квадр. верстѣ.

Населеніе	въ уѣздахъ . . . . .	388,3
	въ городахъ . . . . .	63,0
	Всего . . . . .	451,3

Жител. на 1 кв. версту . . . . .	0,8
Сельск. жит. на 1 кв. версту . . . . .	0,7

УѢЗДЫ.	Пространство въ кв. вер.	Населеніе въ тысяч.
1. Асхабадскій . . . . .	86.746,0	126,1
2. Красноводскій . . . . .	109.896,0	63,0
3. Мангышлакскій . . . . .	193.650,0	80,6
4. Мервскій . . . . .	110.795,0	125,2
5. Тедженскій . . . . .	33.997,0	56,4

ГОРОДА.

Асхабадъ, ж. д., област. г., жит. 36,268.  
Красноводскъ, Касп. море, ж. д., у. г., торг. порт., жит. 6,365.  
Мервъ, р. Мургабъ, ж. д., у. г., жит. 6,560.

Редакція и Главная Контора изданій «РОССІЯ въ географическихъ картахъ по губерніямъ и областямъ Имперіи» — С.-Петербургъ, Калашниковскій пр., д. 23.

Издано на средства Е. И. В. В. К. Михаила Александровича.

Редакторъ А. Е. Рябенко.













